

BUNDESMINISTERIUM FÜR INNERES

---

# Die Nationalratswahlen

vom 13. Mai 1956

Bearbeitet vom  
Österreichischen Statistischen Zentralamt



Wien 1956

Druck und Kommissionsverlag der Österreichischen Staatsdruckerei

## Vorwort

**D**ie Darstellung der Ergebnisse der Nationalratswahlen vom 13. Mai 1956 ist die Aufgabe der vorliegenden Broschüre. Einem Überblick über die rechtlichen Grundlagen folgt eine Besprechung der Hauptergebnisse und eine Darstellung der Ergebnisse aller Gemeinden.

Die Bedeutung dieser Nationalratswahlen kennzeichnete der Bundespräsident **Dr. h. c. Theodor Körner** mit folgenden Worten: „Zum erstenmal wieder bestimmt ein wirklich freies österreichisches Volk, das die fremde Vormundschaft abgeschüttelt und sein Schicksal in die eigenen Hände genommen hat, seine parlamentarischen Vertreter, die Sachwalter seines Willens, seiner Wünsche und seiner Hoffnungen. Die Beschlüsse der gesetzgebenden Körperschaft, die aus diesen Wahlen hervorgehen wird, werden nicht mehr der Kritik oder gar dem Einspruch ausländischer Machtinstanzen unterworfen sein, kein fremdes Einspruchsrecht wird die souveräne Republik hindern, sich auf Grund eigener Einsicht ihre Gesetze zu geben.“

Die Grundlage für die vorliegende Statistik bildeten die Wahlprotokolle der Wahlbehörden; die Bearbeitung im Österreichischen Statistischen Zentralamt lag in den Händen des Hofrates **DDr. Franz Haupt**.

Der Bundesminister  
für Inneres

**Helmer**

Der Präsident des  
Österreichischen Statistischen  
Zentralamtes

**Professor Dr. Madlé**

# Inhaltsübersicht

	Seite
Einleitung .....	VII
Die Nationalrats-Wahlordnung	
1. Das Wahlsystem .....	IX
a) Die Mandate des Nationalrates .....	IX
b) Das Verhältniswahlrecht .....	X
c) Das System der lose gebundenen Liste .....	X
2. Die Wahlkreise und Wahlkreisverbände.....	XI
3. Die Wahlbehörden .....	XII
4. Das aktive Wahlrecht .....	XIII
5. Das passive Wahlrecht .....	XIV
6. Die Wahlbewerbung .....	XIV
Die Wahlstatistik	
I. Die Hauptergebnisse der Nationalratswahlen	
A. Die Wahlberechtigten .....	XV
B. Die Wahlbeteiligung .....	XVI
C. Die Wahlergebnisse .....	XVII
1. Die ungültigen Stimmen .....	XVII
2. Die gültigen Stimmen und ihre Verteilung auf die wahlwerbenden Parteien .....	XVIII
3. Erstes Ermittlungsverfahren (Kreiswahlbehörde) .....	XXI
4. Zweites Ermittlungsverfahren (Verbandswahlbehörde) .....	XXVII
5. Die Mandatsverteilung .....	XXVII
6. Die gewählten Abgeordneten zum Nationalrat .....	XXVII
7. Die Stimmzettel mit Reihungsvermerken .....	XXXI
8. Die Hauptergebnisse der Nationalratswahlen 1945 bis 1956 nach Bundesländern.....	XXXIII
9. Bildstatistische Darstellungen .....	XXXV
II. Örtliche Wahlergebnisse nach Gemeinden	
Wien .....	2
Niederösterreich .....	3
Oberösterreich .....	27
Salzburg .....	34
Tirol .....	36
Vorarlberg .....	40
Steiermark .....	42
Kärnten.....	55
Burgenland.....	59

## Einleitung

Die letzten Nationalratswahlen haben im Februar 1953 stattgefunden. Da die Legislaturperiode des Nationalrates gemäß Art. 27 Bundes-Verfassungsgesetz vier Jahre dauert, wären erst Anfang 1957 Neuwahlen notwendig geworden. Der Nationalrat hat jedoch gemäß Art. 29 Abs. 2 des Bundes-Verfassungsgesetzes vor Ablauf der VII. Gesetzgebungsperiode durch Bundesgesetz vom 1. März 1956, BGBl. Nr. 43, seine Auflösung beschlossen und die Bundesregierung beauftragt, die Wahlen zum Nationalrat für einen solchen Zeitpunkt auszuschreiben, daß der neugewählte Nationalrat spätestens am 12. Juni 1956 zusammentreten kann. Die Bundesregierung hat in der Kundmachung vom 6. März 1956 als Wahltag den 13. Mai 1956 bestimmt.<sup>1)</sup>

Mangels gesetzlicher Voraussetzungen sind tiefere Einblicke in die Wahlergebnisse nicht möglich. So können keine Untersuchungen über den Einfluß des Geschlechtes oder des Alters auf die Entscheidung des Wählers angestellt werden. Diese und eine Reihe anderer Analysen wären zur Angleichung der Österreichischen Wahlstatistik an den internationalen Stand nötig.

DDr. Franz Haupt

---

<sup>1)</sup> Verlautbart im Amtsblatt zur „Wiener Zeitung“ Nr. 57 vom 8. März 1956.

# Die Nationalrats-Wahlordnung

Quelle: Die Nationalrats-Wahlordnung ist ein Ausführungsgesetz zur Bundesverfassung. Für die gegenseitlichen Nationalratswahlen war das Bundesgesetz vom 18. Mai 1949, BGBl. Nr. 129, über die Wahl des Nationalrates (Nationalrats-Wahlordnung)<sup>1)</sup> maßgebend. Durch Verordnung des Bundesministeriums für Inneres vom 20. März 1956, BGBl. Nr. 67, wurde die Aufzählung der in der Anlage I der Nationalrats-Wahlordnung, BGBl. Nr. 129/1949, bei den Wahlkreisen Nr. 3 bis 7, 9 und 11 angeführten Gebietsteile richtiggestellt.

## 1. Das Wahlsystem

### a) Die Mandate des Nationalrates

Der Nationalrat besteht aus 165 Mitgliedern (§ 1 Abs. 1). Das Bundesgebiet ist für Zwecke der Wahl in 25 Wahlkreise eingeteilt (§ 2). Die Berechnung der Mandatszahl in den einzelnen Wahlkreisen ist nach § 5 Abs. 1 unter Berücksichtigung der endgültigen Ergebnisse der Volkszählung vom 1. Juni 1951 vorgenommen worden. Maßgebend für die Verteilung der Mandate ist die Bürgerzahl, das ist die Zahl jener österreichi-

schen Staatsbürger, die am Tage der letzten Volkszählung im Gebiete der Republik — bzw. in den einzelnen Wahlkreisen — ihren ordentlichen Wohnsitz hatten. Die Bürgerzahl (für das gesamte Bundesgebiet) wird durch die Zahl 165 (Zahl der Mandate) geteilt, der Quotient — auf drei Dezimalstellen berechnet — stellt die Verhältniszahl dar. Jedem Wahlkreis werden zunächst so viele Mandate zugewiesen, als die Verhältniszahl in der Zahl der Staatsbürger (Bürgerzahl) des betreffenden Wahlkreises enthalten ist, wobei auch dieser Quotient auf mindestens drei Dezimalstellen zu berechnen ist (§ 5 Abs. 2). Die solcherart nicht verteilten Mandate werden zusätzlich jenen Wahlkreisen zugewiesen, für die der Reihenfolge nach die größten Dezimalreste ermittelt wurden. Sind die Dezimalreste bei zwei oder mehreren Wahlkreisen gleich, so entscheidet das Los (§ 5 Abs. 3).

Die Bürgerzahl in den einzelnen Wahlkreisen ist sehr verschieden. Der stärkstbesetzte Wahlkreis (Kärnten) hat mehr als dreimal so viel Staatsbürger als der schwächstbesetzte (Wien Innen-West).

Die Tabelle 1 veranschaulicht die auf Grund der Volkszählung 1951 durchgeführte Mandatsverteilung.

Tabelle 1

Die Berechnung der Mandate auf Grund der Volkszählung 1951

Wahlkreis Nr.	Wahlkreise	Bürgerzahl nach der Volkszählung 1951	Verhältniszahl	Zunächst entfallende Mandate	Dezimalreste	Größenordnung der Dezimalreste	Zusätzliche Mandate	Mandate insgesamt
		1						
1	Wien Innen-Ost	188.509	40.062·290	4	0.705	8	1	5
2	Wien Innen-West	134.818		3	0.365	.	—	3
3	Wien Nordwest	194.174		4	0.847	4	1	5
4	Wien Nordost	294.495		7	0.351	.	—	7
5	Wien Südost	225.316		5	0.624	10	1	6
6	Wien Südwest	267.459		6	0.676	9	1	7
7	Wien West	264.366		6	0.599	11	1	7
8	Viertel oberm Wienerwald	364.903		9	0.108	.	—	9
9	Viertel unterm Wienerwald	442.515		11	0.046	.	—	11
10	Viertel oberm Manhartsberg	263.576		6	0.579	13	1	7
11	Viertel unterm Manhartsberg	301.195		7	0.518	.	—	7
12	Linz und Umgebung	208.350		5	0.201	.	—	5
13	Innviertel	163.206		4	0.074	.	—	4
14	Hausruckviertel	230.644		5	0.757	6	1	6
15	Traunviertel	236.399		5	0.901	3	1	6
16	Mühlviertel	158.278		3	0.951	2	1	4
17	Salzburg	301.087		7	0.515	.	—	7
18	Tirol	408.767		10	0.203	.	—	10
19	Vorarlberg	183.537		4	0.581	12	1	5
20	Graz und Umgebung	272.031		6	0.790	5	1	7
21	Mittel- und Untersteier	215.029		5	0.367	.	—	5
22	Oststeier	211.769		5	0.286	.	—	5
23	Obersteier	358.964		8	0.960	1	1	9
24	Kärnten	451.010		11	0.258	.	—	11
25	Burgenland	269.881		6	0.737	7	1	7
1—25	Österreich ...	6.610.278	—	152	—	—	13	165

<sup>1)</sup> Paragraphen, die im folgenden ohne weiteren Zusatz zitiert werden, beziehen sich auf dieses Gesetz.

Unter Anwendung der im § 5 Abs. 2 und 3 normierten Berechnungsmethode ergibt sich:

- a) Die Bürgerzahl Österreichs (Spalte 1) ..... 6,610.278
- b) Die Zahl der Abgeordneten ... 165
- c) Die Zahl a) geteilt durch die Zahl b) gibt die Verhältniszahl (Spalte 2) ..... 40.062-290

Der weitere Berechnungsvorgang wird am Beispiel des Wahlkreises 23 gezeigt: Die Division der entsprechenden Bürgerzahl durch die Verhältniszahl (358.964 : 40.062-290) ergibt zunächst 8 Abgeordnete (Spalte 3). Es verbleibt ein Dezimalrest von 0-960 (Spalte 4). Wird diese Rechnung bei allen 25 Wahlkreisen durchgeführt, so können zunächst nur 152 Mandate vergeben werden, während die restlichen 13 Mandate nach Maßgabe der Größe der Dezimalreste verteilt werden (Spalte 5). Der Wahlkreis 23 bekommt demnach — ebenso wie 12 andere Wahlkreise — ein zusätzliches Mandat (Spalte 6) und weist damit insgesamt 9 Mandate auf (Spalte 7).

Die folgende Übersicht zeigt, wie viele Staatsbürger in den einzelnen Wahlkreisen durch je einen Abgeordneten im Nationalrat vertreten sind.

Wahlkreis Nr.	Wahlkreise	Auf Grund der Volkszählung 1951 entfielen Staatsbürger auf 1 Abgeordneten	Kleinster Durchschnitt = 100
1	Wien Innen-Ost .....	37.702	103
2	Wien Innen-West .....	44.939	122
3	Wien Nordwest .....	38.835	106
4	Wien Nordost .....	42.071	115
5	Wien Südost .....	37.553	102
6	Wien Südwest .....	38.208	104
7	Wien West .....	37.767	103
8	Viertel oberm Wienerwald .....	40.545	110
9	Viertel unterm Wienerwald .....	40.229	110
10	Viertel oberm Manhartsberg .....	37.654	103
11	Viertel unterm Manhartsberg .....	43.028	117
12	Linz und Umgebung ...	41.670	114
13	Innviertel .....	40.802	111
14	Hausruckviertel .....	38.441	105
15	Traunviertel .....	39.400	107
16	Mühlviertel .....	39.570	108
17	Salzburg .....	43.012	117
18	Tirol .....	40.877	111
19	Vorarlberg .....	36.707	100
20	Graz und Umgebung ..	38.862	106
21	Mittel- und Untersteier	43.006	117
22	Oststeier .....	42.354	115
23	Obersteier .....	39.885	109
24	Kärnten .....	41.001	112
25	Burgenland .....	38.554	105
1—25	Österreich...	40.062	109

Die bedeutendsten Abweichungen vom Bundesdurchschnitt, der mit 40.062 Staatsbürgern je Abgeordneten ermittelt wurde, ergeben sich einerseits in Vorarlberg mit 36.707, andererseits im Wahlkreis 2, Wien Innen-West, mit 44.939 Staatsbürgern.

#### b) Das Verhältniswahlrecht

Der Art. 26 Bundes-Verfassungsgesetz<sup>1)</sup> bestimmt, daß für die Wahl des Nationalrates die Grundsätze der Verhältniswahl zu gelten haben. Die Nationalrats-Wahlordnung hat daher das Ermittlungsverfahren derart festgesetzt, daß der Nationalrat in seiner Zu-

sammensetzung der im Abstimmungsverfahren ermittelten Stärke der einzelnen wahlwerbenden Parteien weitgehend entspricht.

Die Methode der Aufteilung der Mandate auf die einzelnen Wahlkreise nach Maßgabe ihrer Bürgerzahl — der Ermittlungsvorgang wird nicht für das ganze Bundesgebiet, sondern getrennt in den einzelnen Wahlkreisen durchgeführt — sowie vor allem die Bestimmung über das sogenannte Grundmandat (siehe Zweites Ermittlungsverfahren) bedeuten eine gewisse Einschränkung des Proportionalprinzips.

#### Erstes Ermittlungsverfahren (Hagenbach-Bischoffsches System)

Die Wahlergebnisse eines Wahlkreises werden in einem ersten Ermittlungsverfahren von der Kreiswahlbehörde in der Weise berechnet, daß die Gesamtsumme der abgegebenen gültigen Stimmen durch die um 1 vermehrte Anzahl der im betreffenden Wahlkreis zu vergebenden Mandate geteilt wird. Die solcherart ermittelte, auf die nächstfolgende ganze Zahl aufgerundete Zahl ist die Wahlzahl (§ 89 Abs. 2). Jede wahlwerbende Partei erhält zunächst so viele Mandate, als sich ergeben, wenn man die Summe der für sie abgegebenen gültigen Stimmen durch die Wahlzahl dividiert (§ 89 Abs. 3).

Die im ersten Ermittlungsverfahren innerhalb der einzelnen Wahlkreise nicht verteilten Mandate (Restmandate) sowie jene gültigen Stimmen, deren Zahl für die Zuweisung eines oder eines weiteren Mandates nicht ausreichte (Reststimmen), werden zwecks Verteilung in einem zweiten Ermittlungsverfahren der zuständigen Verbandswahlbehörde mitgeteilt (§ 89 Abs. 4).

#### Zweites Ermittlungsverfahren (d'Hondtsches System)

Die in den Wahlkreisen des Wahlkreisverbandes ermittelten Restmandate werden mittels der entsprechenden Wahlzahl jenen Parteien zugewiesen, die über Reststimmen verfügen, denen weiters im ersten Ermittlungsverfahren in einem der Wahlkreise wenigstens ein Mandat (Grundmandat) zugefallen ist und die ihren Anspruch auf Zuweisung weiterer Mandate im zweiten Ermittlungsverfahren entsprechend angemeldet haben (§§ 94, 95, 97 Abs. 1 bis 3).

Die Wahlzahl für das zweite Ermittlungsverfahren wird in der Weise berechnet, daß die Summen der Reststimmen — nach ihrer Größe geordnet — nebeneinander und unter jede dieser Summen deren Hälfte, darunter das Drittel, das Viertel und nach Bedarf die weiterfolgenden Teilzahlen geschrieben werden. Bei bloß einem zu vergebenden Restmandat stellt die größte, bei zwei zu vergebenden Restmandaten die zweitgrößte usw. der so angeschriebenen Zahlen die Wahlzahl dar. Jede Partei erhält so viele Restmandate, als die Wahlzahl in der Summe ihrer Reststimmen enthalten ist. Haben zwei Parteien nach dieser Berechnung den gleichen Anspruch auf ein Restmandat, so entscheidet das Los (§ 97 Abs. 4 bis 7).

#### c) Das System der lose gebundenen Liste

Das durch die Nationalrats-Wahlordnung 1949 eingeführte System der lose gebundenen Liste ermöglicht die Mitbestimmung der Wähler bei der Auswahl der einzelnen Wahlbewerber. Auf den Stimmzetteln mit Reihungsvermerken, die neben solchen ohne Reihungs-

<sup>1)</sup> Im folgenden mit B.-V. abgekürzt.

vermerken zulässig sind, hat der Wähler die Möglichkeit, die Reihenfolge, in der die Kandidaten in der veröffentlichten Parteiliste stehen, durch Anbringung eigener Reihungsvermerke zu ändern oder Kandidaten überhaupt zu streichen (§ 77 Abs. 3). Die Wahlbehörden haben für jeden Wahlbewerber eines jeden Wahlvorschlages die auf ihn entfallenden Wahlpunkte festzustellen (§ 82). Den Kandidaten werden schließlich nach Maßgabe der von ihnen im Wahlkreis erzielten Wahlpunkte jene Mandate zugewiesen, die ihrer Partei im betreffenden Wahlgebiet zugefallen sind (§ 90 Abs. 1).

## 2. Die Wahlkreise und Wahlkreisverbände

Der Art. 26 Abs. 2 B.-V. bestimmt hinsichtlich der territorialen Grundlagen der Nationalratswahlen, daß das Bundesgebiet in räumlich geschlossene Wahlkreise

zu teilen ist, deren Grenzen die Grenzen der Bundesländer nicht schneiden dürfen. Die Wahlgebiete Wien und Niederösterreich stellen jedoch derzeit insofern eine Ausnahme dar, als der Wahlkreisverband Wien, u. zw. der Wahlkreis 5 (Wien Südost), die Kat.-Gem. Rustenfeld der Ortsgemeinde Leopoldsdorf des Gerichtsbezirkes Schwechat umfaßt. Im ersten Teil der Wahlstatistik wird dieser Ortsteil immer bei Wien mitgezählt (die als „Wien“ bzw. „Niederösterreich“ dargestellten Gebiete decken sich daher nicht mit dem Verwaltungsgebiet „Bundeshauptstadt Wien“ bzw. „Bundesland Niederösterreich“), im zweiten Teil (Örtliche Wahlergebnisse nach Gemeinden) wird diese Kat.-Gem. bei ihrer zuständigen Ortsgemeinde in Niederösterreich dargestellt.

Die Tabelle 2 gibt einen Überblick über die räumliche Abgrenzung der einzelnen Wahlkreise.

Tabelle 2  
Die räumliche Abgrenzung der Wahlkreise

Wahlkreis Nr.	Wahlkreis (Bezeichnung und Vorort)	Umfang des Wahlgebietes	Zahl der Gemeinden	Zahl der Mandate	
		Wien	Summe ...	1	40
		die Gemeindebezirke:			
✓	Wien Innen-Ost ..... (Innere Stadt)	Innere Stadt (I), Landstraße (III), Wieden (IV) .....			5
✓	Wien Innen-West ..... (Neubau)	Mariahilf (VI), Neubau (VII), Josefstadt (VIII) .....			3
✓	Wien Nordwest ..... (Währing)	Alsergrund (IX), Währing (XVIII), Döbling (XIX) .....			5
X	Wien Nordost ..... (Leopoldstadt)	Leopoldstadt (II), Brigittenau (XX), Floridsdorf (XXI), Donau- stadt (XXII) .....			7
X	Wien Südost ..... (Margareten)	Margareten (V), Favoriten (X), Simmering (XI), ferner das Gebiet der Kat.-Gem. Rustenfeld der Ortsgemeinde Leopoldsdorf des Gerichts- bezirkes Schwechat .....			6
6	Wien Südwest ..... (Hietzing)	Meidling (XII), Hietzing (XIII) mit Ausnahme des zum Wahlkreis Nr. 7 gehörenden Gebietes, Fünfhaus (XV), Liesing (XXIII), ferner das zum XIV. Bezirk (Penzing) gehörende, zwischen der neuen und der alten Tiergartenmauer gelegene Gebiet .....			7
7	Wien West ..... (Ottakring)	Penzing (XIV) mit Ausnahme des zum Wahlkreis Nr. 6 gehörenden Ge- bietes, Ottakring (XVI), Hernals (XVII), ferner der Teil des XIII. Be- zirkes (Hietzing), der vom Rotwassergrabenbach, der Wiental-Straße, der westlichen Einfriedung des Umspannwerkes-West und weiter von der in westlicher und dann in nördlicher Richtung verlaufenden Tiergarten- mauer umgrenzt ist .....			7
		Niederösterreich	Summe ...	1.652	34
8	Viertel oberm Wienerwald .. (St. Pölten)	die Städte St. Pölten, Waidhofen an der Ybbs und — mit Ausnahme dieser Städte — die Gerichtsbezirke: Amstetten, Gaming, Haag, Hainfeld, Herzogenburg, Kirchberg an der Pielach, Lilienfeld, Mank, Melk, Neulengbach, Sankt Peter in der Au, St. Pölten, Scheibbs, Tulln, Waidhofen an der Ybbs, Ybbs, Spitz <sup>1)</sup> , Krems <sup>2)</sup> .....	333	9	
9	Viertel unterm Wienerwald .. (Wiener Neustadt)	die Stadt Wiener Neustadt und — mit Ausnahme dieser Stadt — die Gerichtsbezirke: Aspang, Bruck an der Leitha, Baden, Ebreichsdorf, Gloggnitz, Gutenstein, Hainburg, Kirchschatz, Klosterneuburg, Möd- ling, Neunkirchen, Pottenstein, Purkersdorf, Wiener Neustadt und Schwechat mit Ausnahme des Gebietes der zum Wahlkreis Nr. 5 gehö- rigen Kat.-Gem. Rustenfeld der Ortsgemeinde Leopoldsdorf .....	259	11	
10	Viertel oberm Manhartsberg .. (Krems)	die Stadt Krems und — mit Ausnahme dieser Stadt — die Gerichtsbezirke: Allentsteig, Eggenburg, Geras, Gföhl, Gmünd in N.-Ö., Groß-Gerungs, Horn, Krems (soweit nicht im Wahlkreis 8), Langenlois, Litschau, Ottenschlag, Persenbeug, Pöggstall, Raabs, Schrems, Spitz (soweit nicht im Wahlkreis 8), Waidhofen an der Thaya, Weitra, Zwettl	580	7	
11	Viertel unterm Manhartsberg .. (Korneuburg)	die Gerichtsbezirke: Floridsdorf-Umgebung, Gänserndorf, Groß-Enzers- dorf, Haugsdorf, Hollabrunn, Kirchberg am Wagram, Korneuburg, Laa an der Thaya, Mistelbach, Poysdorf, Ravelsbach, Retz, Stockerau, Wol- korsdorf, Zistersdorf .....	480	7	

<sup>1)</sup> Jedoch nur die Gemeinden Mitterarnsdorf, Oberarnsdorf.  
<sup>2)</sup> Jedoch nur die Gemeinden Aigen, Angern an der Donau, Baumgarten, Furth, Geysberg, Höbenbach, Hollenburg, Krustetten, Mautern,  
Mauternbach, Ober-Bergern, Ober-Fucha, Falt, Paudorf, Rossatz, Bühsdorf, Schenkenbrunn, Steinaweg, Thallern, Tiefenfucha, Unter-Bergern.

Wahlkreis Nr.	Wahlkreis (Bezeichnung und Vorort)	Umfang des Wahlgebietes	Zahl der Gemeinden	Zahl der Mandate	
Oberösterreich			Summe ...	444	25
12	Linz und Umgebung ..... (Linz)	die Stadt Linz und — mit Ausnahme dieser Stadt — die Gerichtsbezirke: Linz (mit Ausnahme der Gemeinden des ehemaligen Gerichtsbezirkes Markt St. Florian), Ottensheim und Urfahr .....	26	5	
13	Innviertel .....	die Gerichtsbezirke: Braunau, Engelhartzell, Mattighofen, Mauerkirchen, Oberberg am Inn, Raab, Ried im Innkreis, Schärding, Wildshut ....	111	4	
14	Hausruckviertel .....	die Gerichtsbezirke: Eferding, Frankenmarkt, Grieskirchen, Haag am Hausruck, Lambach, Mondsee, Peuerbach, Schwanenstadt, Vöcklabruck, Wels .....	123	6	
15	Traunviertel .....	die Stadt Steyr und — mit Ausnahme dieser Stadt — die Gerichtsbezirke: Bad Ischl, Enns, Gmunden, Grünburg, Kirchdorf an der Krems, Kremsmünster, Neuhofen an der Krems, Steyr, Weyer, Windischgarsten, ferner die Gemeinden des ehemaligen Gerichtsbezirkes Markt St. Florian .....	80	6	
16	Mühlviertel .....	die Gerichtsbezirke: Aigen, Freistadt, Grein, Lembach, Leonfelden, Mauthausen, Neufelden, Perg, Pregarten, Rohrbach, Unterweißenbach .	104	4	
17	Salzburg (Salzburg) .....	das Land Salzburg	Summe ...	119	7
18	Tirol (Innsbruck) .....	das Land Tirol	Summe ...	286	10
19	Vorarlberg (Bregenz) .....	das Land Vorarlberg	Summe ...	96	5
Steiermark			Summe ...	874	26
20	Graz und Umgebung .....	die Stadt Graz und der Gerichtsbezirk Graz Umgebung .....	55	7	
21	Mittel- und Untersteier .....	die Gerichtsbezirke: Arnfels, Deutschlandsberg, Eibiswald, Frohnleiten, Leibnitz, Mureck, Radkersburg, Stainz, Voitsberg, Wildon .....	307	5	
22	Oststeier .....	die Gerichtsbezirke: Birkfeld, Fehring, Feldbach, Friedberg, Fürstenfeld, Gleisdorf, Hartberg, Kirchbach, Pöllau, Vorau, Weiz .....	302	5	
23	Obersteier .....	die Gerichtsbezirke: Bad Aussee, Bruck an der Mur, Eisenerz, Gröbming, Irdning, Judenburg, Kindberg, Knittelfeld, Leoben, Liezen, Mariazell, Mürzzuschlag, Murau, Neumarkt, Oberwölz, Oberzeiring, Rottenmann, St. Gallen, Schladming .....	210	9	
24	Kärnten (Klagenfurt) .....	das Land Kärnten	Summe ...	241	11
25	Burgenland (Eisenstadt) ...	das Burgenland	Summe ...	320	7
Insgesamt ...			4.033	165	

Zur Erläuterung des Umfanges der Wahlgebiete werden Bundesländer, Statutarstädte, Gerichtsbezirke und Wiener Gemeindebezirke genannt; in Fällen, wo nur einige Gemeinden eines Gerichtsbezirkes einem Wahlkreis zugeteilt wurden, ist dies besonders kenntlich gemacht (Anlage I der Nationalrats-Wahlordnung, richtiggestellt durch die Verordnung des Bundesministeriums für Inneres vom 20. März 1956, BGBl. Nr. 67).

Für Zwecke des zweiten Ermittlungsverfahrens werden die 25 Wahlkreise zu vier Wahlkreisverbänden zusammengefaßt; diese umfassen die Gebiete der folgenden Bundesländer:

Nr. des Wahlkreisverbandes	Bundesländer	Wahlkreise Nr.
I	Wien .....	1—7
II	Niederösterreich .....	8—11
III	Oberösterreich, Salzburg, Tirol, Vorarlberg	12—19
IV	Steiermark, Kärnten, Burgenland .....	20—25

### 3. Die Wahlbehörden

Zur Leitung und Durchführung der Wahlen zum Nationalrat sind gemäß Art. 26 Abs. 6 B.-V. besondere Wahlbehörden zu bestellen.

Für jede Gemeinde außerhalb der Wahlkreise Wiens ist eine Gemeindegewahlbehörde vorgesehen (§ 9 Abs. 1). In Gemeinden, die in Wahlsprengel eingeteilt sind, ist für jeden Wahlsprengel eine Sprengelwahlbehörde einzusetzen, wobei in den Wahlkreisen außerhalb von Wien in einem Wahlsprengel auch die Gemeindegewahlbehörde die Geschäfte der Sprengelwahlbehörde versehen kann (§ 10 Abs. 1). Am Sitze jeder politischen Bezirksbehörde ist eine Bezirkswahlbehörde einzurichten. In den Wahlkreisen Wiens werden die Aufgaben der Bezirkswahlbehörden im allgemeinen von den Kreiswahlbehörden durchgeführt. Weiters wird für jeden Wahlkreis — am Vorort des Wahlkreises — eine Kreiswahlbehörde sowie für jeden Wahlkreisverband eine Verbandswahlbehörde eingesetzt (§§ 12, 13). Für das ganze Bundesgebiet wird endlich eine Hauptwahlbehörde eingerichtet, die aus dem Bundesminister für Inneres als Vorsitzendem und Hauptwahlleiter sowie aus 20 Beisitzern besteht, von denen ein Viertel ihrem Beruf nach dem richterlichen Stande angehören oder angehört haben (§ 14 Abs. 1 und 2). Die nachfolgenden Darstellungen geben Aufschluß über die Zahl und den organisatorischen Aufbau der Wahlbehörden.



gesetzes verurteilt wurden, bis zum Ablauf von fünf Jahren nach Ende der Strafe vom Wahlrecht ausgeschlossen; voll oder beschränkt entmündigte Personen sind vom Wahlrecht so lange ausgeschlossen, als der Beschluß, mit dem die volle oder beschränkte Entmündigung ausgesprochen wurde, rechtswirksam ist.

Als Stichtag für den Besitz der österreichischen Staatsbürgerschaft und des Nichtbestehens von Wahlausschließungsgründen wurde der 14. März 1956<sup>1)</sup> festgesetzt.

Der Art. 26 Abs. 1 B.-V. bestimmt, daß der Nationalrat auf Grund des gleichen, unmittelbaren, geheimen und persönlichen Wahlrechtes zu wählen sei.

Die Grundlage für die Durchführung der Wahl bilden die abgeschlossenen Wählerverzeichnisse, in welche die Wahlberechtigten einzutragen waren (§ 23 Abs. 1). Jeder Wahlberechtigte hat nur eine Stimme und darf nur im Wählerverzeichnis jener Gemeinde (Wahlsprenkel) eingetragen sein, in der er am Stichtag (14. März 1956<sup>1)</sup>) seinen ordentlichen Wohnsitz hatte. Jeder Wahlberechtigte übt sein Wahlrecht grundsätzlich in dem Orte (Gemeinde, Wahlsprengel) aus, in dessen Wählerverzeichnis er eingetragen wurde (§ 43 Abs. 1). Wahlberechtigte dagegen, die eine Wahlkarte besitzen, können ihr Wahlrecht auch außerhalb dieses Ortes geltend machen. Die Ausstellung von Wahlkarten ist für solche Personen vorgesehen, die beispielsweise in der Zeit zwischen dem Stichtag und dem Wahltag ihren ordentlichen Wohnsitz in eine andere Gemeinde verlegten oder die sich am Wahltag in Ausübung eines öffentlichen Dienstes außerhalb ihres ordentlichen Wohnsitzes aufhalten müssen, ferner für die Mitglieder der Wahlbehörden und deren Hilfspersonal (§ 44).

Wahlpflicht besteht nur in jenen Bundesländern, in denen dies durch Landesgesetz angeordnet wurde (Tirol, Vorarlberg, Steiermark).

## 5. Das passive Wahlrecht

Zum Nationalrat sind alle Männer und Frauen wählbar, die am Stichtag die österreichische Staats-

bürgerschaft besitzen, vom Wahlrecht nicht ausgeschlossen sind und vor dem 1. Jänner des Wahljahres das 26. Lebensjahr überschritten haben. Die Wahlausschließungsgründe sind die gleichen wie für das aktive Wahlrecht, doch sind nach § 48 Abs. 1 auch belastete Personen (§ 17 Abs. 2 des Verbotsgesetzes 1947) auf Lebenszeit von der Wählbarkeit ausgeschlossen, es sei denn, daß der Bundespräsident im Einzelfalle eine Ausnahme von der Behandlung nach den Bestimmungen des Verbotsgesetzes 1947 bewilligt hat, die die Zuerkennung der Wählbarkeit nach sich zieht.

## 6. Die Wahlbewerbung

Die wahlwerbenden Parteien hatten ihre Kreiswahlvorschläge für das erste Ermittlungsverfahren spätestens am 21. Tage vor dem Wahltag der Kreiswahlbehörde vorzulegen, wobei jeder Wahlvorschlag von wenigstens 100 Wahlberechtigten des Wahlkreises unterschrieben sein mußte (§ 49 Abs. 1 und 2).

Bei der Nationalratswahl 1956 bewarben sich um die Wählerstimmen insgesamt 10 Wahlparteien, deren offizielle Bezeichnungen<sup>2)</sup> sowie deren Kandidaturen in territorialer Hinsicht der folgenden Aufstellung zu entnehmen sind.

Wahlwerbende Parteien	Die Parteien kandidierten	
	in ... Wahl- kreis(en)	in den Wahl- kreisen Nr.
1. Ergokratische Partei .....	3	2, 7, 24
2. Freie Arbeiterbewegung Österreichs ....	4	1, 2, 4, 7
3. Freiheitliche Partei Österreichs .....	25	1—25
4. Kommunisten und Linksozialisten ....	25	1—25
5. Österreichische Mittelstandspartei .....	1	4
6. Österreichische Patriotische Union .....	2	3, 7
7. Österreichische Volkspartei .....	25	1—25
8. Parlamentarische Vertretung der Wahl- verhinderten, Nichtwähler und ungültigen Stimmen in Österreich .....	3	17, 18, 24
9. Partei der Vernunft .....	1	10
10. Sozialistische Partei Österreichs .....	25	1—25

<sup>1)</sup> Kundmachung der Bundesregierung, verlautbart im Amtsblatt zur „Wiener Zeitung“ Nr. 57 vom 8. März 1956.

<sup>2)</sup> Im folgenden werden vielfach abgekürzte, nichtoffizielle Bezeichnungen verwendet.

# Die Wahlstatistik

Auf Grund der Zusammenstellungen der Hauptwahlbehörde und der Verbandswahlbehörde Wien

## I. Die Hauptergebnisse der Nationalratswahlen

### A. Die Wahlberechtigten

Die Zahl der Wahlberechtigten für die Nationalratswahlen des Jahres 1956 betrug 2,028.354 Männer und 2,586.110 Frauen, somit insgesamt 4,614.464 Personen.

In der Tabelle 4 werden nicht nur die Zahlen der einzelnen Nationalratswahlen angeführt, sondern darüber hinaus jene der Wahl für die Konstituierende Nationalversammlung 1919 sowie die der Bundespräsidentenwahl im Jahre 1951.

Seit 1919 hat die Zahl der Wahlberechtigten — mit Ausnahme jener des Jahres 1945 — kontinuierlich zugenommen und war zuletzt um 30% höher als zu Beginn des Beobachtungszeitraumes.

Die Entwicklung der Zahl der Wahlberechtigten in der zweiten Republik ist aus Tabelle 4 in Verbindung mit der folgenden Übersicht zu entnehmen.

Jahr der Wahl	Zunahme (+) oder Abnahme (—) gegenüber der letzten Wahl in %		
	Männer	Wahlberechtigte Frauen	insgesamt
1930 .....	.	.	.
1945 .....	— 36.0	+ 1.0	— 16.3
1949 .....	+ 54.0	+ 12.4	+ 27.3
1951 .....	+ 4.1	+ 1.8	+ 2.8
1953 .....	+ 1.9	+ 1.4	+ 1.6
1956 .....	+ 0.7	+ 0.5	+ 0.6

Im Jahre 1930 partizipierten die Frauen mit 53%, 1945 jedoch mit 64% an der Gesamtzahl der Wahl-

berechtigten im Bundesgebiet; für 1956 wurde — wie für 1953 — der entsprechende Anteil mit 56% errechnet.

Die Tabelle 5 zeigt in gebietsweiser Aufgliederung den relativen Anteil der Frauen an der Zahl der Wahlberechtigten im zeitlichen Vergleich von 1930 bis 1956.

Die Prozentzahlen der weiblichen Wahlberechtigten sind seit dem Jahre 1949 nahezu unverändert geblieben.

Die Tabelle 6 bringt — territorial aufgegliedert — eine Darstellung der wahlberechtigten Männer und Frauen und veranschaulicht das zahlenmäßige Verhältnis von Wahlberechtigten und Nationalratsmandaten bzw. Staatsbürgern.

Die Zahl der Wahlberechtigten in den einzelnen Wahlkreisen war verschieden groß. Im Wahlkreis 9 (Viertel unterm Wienerwald) wurde die größte Zahl der Wahlberechtigten ermittelt; sie ist mehr als dreimal so groß wie jene im Wahlkreis 16 (Mühlviertel).

In Österreich entfällt durchschnittlich auf je 27.966 Wahlberechtigte ein Abgeordneter. In einzelnen Wahlkreisen ergeben sich demgegenüber stärkere Abweichungen: Im Wahlkreis 16 (Mühlviertel) kommt bereits auf je 24.134 Wahlberechtigte, im Wahlkreis 2 (Wien Innen-West) dagegen erst auf je 33.318 Wahlberechtigte (um 9.184 oder fast 40% mehr als im vorgenannten Wahlkreis) ein Abgeordneter.

Im Bundesgebiet waren im Durchschnitt 70% der Staatsbürger wahlberechtigt. Auch da ergeben sich in einzelnen Wahlkreisen stärkere Unterschiede; für die Wiener Wahlkreise, ferner für die Wahlkreise Linz und Umgebung sowie Graz und Umgebung — also vorwiegend städtische Gebiete — wurden höhere Prozentzahlen errechnet. Dagegen weisen vor allem die Wahlkreise Mühlviertel, Oststeier, Mittel- und Untersteier und Kärnten Verhältniszahlen auf, die unter dem

Tabelle 4

Die Veränderungen der Zahl der Wahlberechtigten seit 1919

Jahr der Wahl	Wahlberechtigte			Zunahme (+) oder Abnahme (—) der Zahl der Wahlberechtigten gegenüber der letzten Wahl			Meßzahlen der Wahlberechtigten 1919 = 100	Von 100 Wahlberechtigten waren	
	Männer	Frauen	insgesamt	Männer	Frauen	insgesamt		Männer	Frauen
1919 <sup>1)</sup> .....	1,649.501	1,904.741	3,554.242	—	—	—	100	46	54
1920/21/22 <sup>2)</sup> .....	.	.	3,752.212	.	.	+ 197.970	106	.	.
1923 <sup>2)</sup> .....	.	.	3,849.484	.	.	+ 97.272	108	.	.
1927 <sup>2)</sup> .....	1,939.177	2,180.449	4,119.626	.	.	+ 270.142	116	47	53
1930 <sup>2)</sup> .....	1,926.598	2,194.684	4,121.282	— 12.579	+ 14.235	+ 1.656	116	47	53
1945 <sup>2)</sup> .....	1,233.346	2,216.259	3,449.605	— 693.252	+ 21.575	— 671.677	97	36	64
1949 <sup>2)</sup> .....	1,899.926	2,491.889	4,391.815	+ 666.580	+ 275.630	+ 942.210	124	43	57
1951 <sup>2)</sup> .....	1,977.711	2,535.886	4,513.597	+ 77.785	+ 43.997	+ 121.782	127	44	56
1953 .....	2,014.690	2,572.180	4,586.870	+ 36.979	+ 36.294	+ 73.273	129	44	56
1956 .....	2,028.354	2,586.110	4,614.464	+ 13.664	+ 13.930	+ 27.594	130	44	56

<sup>1)</sup> Ohne Burgenland.

<sup>2)</sup> Nach den Ausweisen der Kreiswahlbehörden.

<sup>3)</sup> Nach den Ausweisen der Ortswahlbehörden.

Tabelle 5

Der relative Anteil der Frauen an den Wahlberechtigten nach Wahlkreisen, Wahlkreisverbänden und Bundesländern seit 1930

Wahlkreis Nr.	Wahlkreise, Wahlkreisverbände, Bundesländer	Von 100 Wahlberechtigten waren Frauen					
		1930	1945	1949	1951	1953	1956
1	Wien Innen-Ost .....	58	67	60	60	60	60
2	Wien Innen-West .....	58	68	61	60	60	60
3	Wien Nordwest .....	58	67	60	60	60	60
4	Wien Nordost .....	54	64	58	57	57	57
5	Wien Südost .....	54	64	58	58	58	58
6	Wien Südwest .....	56	65	59	59	59	60
7	Wien West .....	55	64	59	59	59	59
8	Viertel oberm Wienerwald .....	51	65	56	55	55	55
9	Viertel unterm Wienerwald .....	53	66	57	56	57	57
10	Viertel oberm Manhartsberg .....	52	65	57	56	56	56
11	Viertel unterm Manhartsberg .....	52	67	56	56	56	56
12	Linz und Umgebung .....	54	61	56	55	55	55
13	Innviertel .....	52	65	56	56	55	55
14	Hausruckviertel .....	53	63	56	55	55	55
15	Traunviertel .....	53	63	56	56	55	55
16	Mühlviertel .....	53	64	56	56	55	55
17	Salzburg .....	51	63	55	55	55	54
18	Tirol .....	52	66	55	54	54	54
19	Vorarlberg .....	52	67	55	55	55	55
20	Graz und Umgebung .....	55	64	57	57	57	57
21	Mittel- und Untersteier .....	51	61	54	54	53	53
22	Oststeier .....	52	62	56	55	55	55
23	Obersteier .....	49	60	53	53	53	53
24	Kärnten .....	53	62	55	54	54	54
25	Burgenland .....	52	65	56	55	55	54
1—7	I. Wahlkreisverband .....	56	65	59	59	59	59
8—11	II. Wahlkreisverband .....	52	66	57	56	56	56
12—19	III. Wahlkreisverband .....	52	64	56	55	55	55
20—25	IV. Wahlkreisverband .....	52	62	55	54	54	54
1—7	Wien .....	56	65	59	59	59	59
8—11	Niederösterreich .....	52	66	57	56	56	56
12—16	Oberösterreich .....	53	63	56	55	55	55
17	Salzburg .....	51	63	55	55	55	54
18	Tirol .....	52	66	55	54	54	54
19	Vorarlberg .....	52	67	55	55	55	55
20—23	Steiermark .....	52	62	55	55	54	54
24	Kärnten .....	53	62	55	54	54	54
25	Burgenland .....	52	65	56	55	55	54
1—25	Österreich .....	53	64	57	56	56	56

Bundesdurchschnitt liegen. In diesen Differenzen kommt der in territorialer Hinsicht verschiedene Altersaufbau (der größere oder geringere Kinderreichtum) der österreichischen Bevölkerung zum Ausdruck.

Die Tabelle 7 gibt Aufschluß über die Veränderungen der Zahl der männlichen und weiblichen Wahlberechtigten in gebietsweiser Aufgliederung (geordnet nach Maßgabe der prozentuellen Zu- bzw. Abnahme der Wahlberechtigten) im Vergleich zu den Nationalratswahlen 1953.

Die Zahl der wahlberechtigten Männer im Bundesgebiet erhöhte sich, verglichen mit 1953, um 13.664 oder 0,68%, die der wahlberechtigten Frauen um 13.930 oder 0,54%. Die Zunahme betrug insgesamt 27.594 Personen oder 0,60%.

Überdurchschnittliche Zuwachsprozente für die Wahlberechtigten überhaupt wurden insbesondere in den Wahlkreisen Vorarlberg, Linz und Umgebung, Hausruckviertel, Tirol, Salzburg und Innviertel errechnet. Die relativ größten Abnahmen weisen demgegenüber die Wahlkreise Wien Innen-West, Wien

Nordwest sowie die Viertel unterm und oberm Manhartsberg auf.

Die Tabelle 8 orientiert über die Zahl der Wahlberechtigten im Wahlkreisverband Wien.

## B. Die Wahlbeteiligung

Die Entwicklung der Wahlbeteiligung seit der Wahl für die Konstituierende Nationalversammlung 1919:

Jahr der Wahl	Wahlberechtigte Personen	Abstimmende	Von 100 Wahlberechtigten beteiligten sich an der Wahl
1919 <sup>1)</sup> .....	3,554.242	2,998.297	84
1920/21/22 .....	3,752.212	3,011.783	80
1923 .....	3,849.484	3,350.855	87
1927 .....	4,114.940	3,673.639	89
1930 .....	4,121.282	3,716.166	90
1945 .....	3,449.605	3,253.329	94
1949 .....	4,391.815	4,250.616	97
1951 <sup>2)</sup> .....	4,513.597	4,370.574	97
1953 .....	4,586.870	4,395.519	96
1956 .....	4,614.464	4,427.711	96

<sup>1)</sup> Ohne Burgenland.

<sup>2)</sup> 1. Wahlgang der Bundespräsidentenwahl.

Tabelle 6

Die Wahlberechtigten nach dem Geschlecht in den Wahlkreisen, Wahlkreisverbänden und Bundesländern

Wahlkreis Nr.	Wahlkreise, Wahlkreisverbände, Bundesländer	Wahlberechtigte			Schwächster Wahlkreis (bzw. Wahlkreisverband, Bundesland) = 100	Auf 1 Mandat entfielen Wahlberechtigte	Kleinster Durchschnitt = 100	Von 100 Staatsbürgern waren wahlberechtigt
		Männer	Frauen	insgesamt				
1	Wien Innen-Ost .....	59.207	88.213	147.420	153	29.484	122	78
2	Wien Innen-West .....	39.579	60.374	99.953	104	33.318	138	74
3	Wien Nordwest .....	59.213	89.781	148.994	154	29.799	123	77
4	Wien Nordost .....	97.468	130.033	227.501	236	32.500	135	77
5	Wien Südost .....	75.579	106.050	181.629	188	30.272	125	81
6	Wien Südwest .....	86.431	127.423	213.854	222	30.551	127	80
7	Wien West .....	83.178	120.844	204.022	211	29.146	121	77
8	Viertel oberm Wienerwald .....	111.031	136.615	247.646	257	27.516	114	68
9	Viertel unterm Wienerwald .....	135.290	176.575	311.865	323	28.351	117	70
10	Viertel oberm Manhartsberg .....	75.844	95.656	171.500	178	24.500	102	65
11	Viertel unterm Manhartsberg .....	89.126	112.193	201.319	209	28.760	119	67
12	Linz und Umgebung .....	70.720	86.536	157.256	163	31.451	130	75
13	Innviertel .....	49.051	60.751	109.802	114	27.451	114	67
14	Hausruckviertel .....	71.730	87.768	159.498	165	26.583	110	69
15	Traunviertel .....	71.366	88.236	159.602	165	26.600	110	68
16	Mühlviertel .....	43.190	53.344	96.534	100	24.134	100	61
17	Salzburg .....	93.582	111.474	205.056	212	29.294	121	68
18	Tirol .....	121.560	144.932	266.492	276	26.649	110	65
19	Vorarlberg .....	56.633	67.883	124.516	129	24.903	103	68
20	Graz und Umgebung .....	87.710	115.995	203.705	211	29.101	121	75
21	Mittel- und Untersteier .....	64.557	74.114	138.671	144	27.734	115	64
22	Oststeier .....	60.703	73.408	134.111	139	26.822	111	63
23	Obersteier .....	112.835	126.695	239.530	248	26.614	110	67
24	Kärnten .....	132.671	155.362	288.033	298	26.185	108	64
25	Burgenland .....	80.100	95.855	175.955	182	25.136	104	65
1—7	I. Wahlkreisverband .....	500.655	722.718	1.223.373	131	30.584	114	78
8—11	II. Wahlkreisverband .....	411.291	521.039	932.330	100	27.421	102	68
12—19	III. Wahlkreisverband .....	577.832	700.924	1.278.756	137	27.208	101	68
20—25	IV. Wahlkreisverband .....	538.576	641.429	1.180.005	127	26.818	100	66
1—7	Wien .....	500.655	722.718	1.223.373	983	30.584	123	78
8—11	Niederösterreich .....	411.291	521.039	932.330	749	27.421	110	68
12—16	Oberösterreich .....	306.057	376.635	682.692	548	27.308	110	68
17	Salzburg .....	93.582	111.474	205.056	165	29.294	118	68
18	Tirol .....	121.560	144.932	266.492	214	26.649	107	65
19	Vorarlberg .....	56.633	67.883	124.516	100	24.903	100	68
20—23	Steiermark .....	325.805	390.212	716.017	575	27.539	111	68
24	Kärnten .....	132.671	155.362	288.033	231	26.185	105	64
25	Burgenland .....	80.100	95.855	175.955	141	25.136	101	65
1—25	Österreich ...	2.028.354	2.586.110	4.614.464	—	27.966	—	70

Aus Tabelle 9 ist die Wahlbeteiligung in den Jahren 1953 und 1956 in territorialer Hinsicht zu entnehmen.

Im Jahre 1956 haben 186.753 Personen (1953: 191.351) von ihrem Stimmrecht keinen Gebrauch gemacht. Die Wahlbeteiligung betrug im gesamten Bundesgebiet — wie im Jahre 1953 — 96%.

Die stärkste Wahlbeteiligung (98%) wurde für die Steiermark, die schwächste (94%) für Wien errechnet.

Bezüglich der in der vorgenannten Tabelle angeführten Daten ist zu berücksichtigen, daß in den Bundesländern Tirol, Vorarlberg und Steiermark die Wahlpflicht durch Landesgesetz normiert ist. Außerdem ist in der Zahl der abstimmenden Personen auch jene von Wahlkartenwählern enthalten, die ihren ordentlichen Wohnsitz außerhalb des betreffenden Wahlgebietes hatten.

Die Tabelle 10 gibt einen Überblick über die Wahlbeteiligung in den Wiener Gemeindebezirken.

Die Wahlbeteiligung im Wahlkreisverband Wien betrug, wie schon erwähnt wurde, 94%, sie ist gegenüber 1953 (97%) zurückgegangen. Die stärkste Wahlbeteiligung wurde in Hietzing, die schwächste dagegen in den Gemeindebezirken Innere Stadt, Wieden, Neubau und Josefstadt festgestellt.

### C. Die Wahlergebnisse

#### 1. Die ungültigen Stimmen

Im Bundesgebiet gaben 75.803 Personen oder 1,7% der Abstimmenden ungültige Stimmzettel bzw. leere Wahlkuverts (§ 80) ab. Im Vergleich hiezu wurden an ungültigen Stimmen gezählt: 1945 35.975 (1,1% der abgegebenen Stimmen), 1949 56.883 (1,3%) und 1953 76.831 (1,7%).

Die Tabelle 11 orientiert über die Verteilung der gültigen und ungültigen Stimmen nach Wahlkreisen, Wahlkreisverbänden und Bundesländern.

Tabelle 7

Die Veränderungen der Zahl der Wahlberechtigten gegenüber 1953 in den Wahlkreisen, Wahlkreisverbänden und Bundesländern

Wahlkreis Nr.	Wahlkreise, Wahlkreisverbände, Bundesländer	Zunahme (+) bzw. Abnahme (—) der Wahlberechtigten					
		Männer	Frauen	insgesamt	Männer	Frauen	insgesamt
		absolut			in %		
19	Vorarlberg .....	+ 3.800	+ 3.949	+ 7.749	+ 7.19	+ 6.18	+ 6.64
12	Linz und Umgebung .....	+ 3.554	+ 4.806	+ 8.360	+ 5.29	+ 5.88	+ 5.61
14	Hausruckviertel .....	+ 2.959	+ 3.141	+ 6.100	+ 4.30	+ 3.71	+ 3.98
18	Tirol .....	+ 4.089	+ 4.747	+ 8.836	+ 3.48	+ 3.39	+ 3.43
17	Salzburg .....	+ 3.322	+ 2.329	+ 5.651	+ 3.68	+ 2.13	+ 2.83
13	Innviertel .....	+ 1.263	+ 1.417	+ 2.680	+ 2.64	+ 2.39	+ 2.50
20	Graz und Umgebung .....	+ 1.766	+ 2.123	+ 3.889	+ 2.05	+ 1.86	+ 1.95
23	Obersteier .....	+ 1.166	+ 2.127	+ 3.293	+ 1.04	+ 1.71	+ 1.39
5	Wien Südost .....	+ 863	+ 1.452	+ 2.315	+ 1.16	+ 1.39	+ 1.29
4	Wien Nordost .....	+ 822	+ 1.370	+ 2.192	+ 0.85	+ 1.06	+ 0.97
24	Kärnten .....	+ 1.103	+ 1.315	+ 2.418	+ 0.84	+ 0.85	+ 0.85
15	Traunviertel .....	+ 555	+ 580	+ 1.135	+ 0.78	+ 0.66	+ 0.72
21	Mittel- und Untersteier .....	+ 378	+ 574	+ 952	+ 0.59	+ 0.78	+ 0.69
6	Wien Südwest .....	— 100	+ 1.059	+ 959	— 0.12	+ 0.84	+ 0.45
8	Viertel oberm Wienerwald .....	+ 473	— 90	+ 383	+ 0.43	— 0.07	+ 0.15
25	Burgenland .....	+ 156	— 597	— 441	+ 0.20	— 0.62	— 0.25
22	Oststeier .....	— 215	— 213	— 428	— 0.35	— 0.29	— 0.32
16	Mühlviertel .....	— 385	— 600	— 985	— 0.88	— 1.11	— 1.01
9	Viertel unterm Wienerwald .....	— 1.639	— 1.909	— 3.548	— 1.20	— 1.07	— 1.12
1	Wien Innen-Ost .....	— 588	— 1.088	— 1.676	— 0.98	— 1.22	— 1.12
7	Wien West .....	— 2.067	— 2.292	— 4.359	— 2.42	— 1.86	— 2.09
10	Viertel oberm Manhartsberg .....	— 1.303	— 2.462	— 3.765	— 1.69	— 2.51	— 2.15
11	Viertel unterm Manhartsberg .....	— 2.186	— 2.551	— 4.737	— 2.39	— 2.22	— 2.30
3	Wien Nordwest .....	— 1.959	— 1.790	— 3.749	— 3.20	— 1.95	— 2.45
2	Wien Innen-West .....	— 2.163	— 3.467	— 5.630	— 5.18	— 5.43	— 5.33
12—19	III. Wahlkreisverband .....	+ 19.157	+ 20.369	+ 39.526	+ 3.43	+ 2.99	+ 3.19
20—25	IV. Wahlkreisverband .....	+ 4.354	+ 5.329	+ 9.683	+ 0.82	+ 0.84	+ 0.83
1—7	I. Wahlkreisverband .....	— 5.192	— 4.756	— 9.948	— 1.03	— 0.65	— 0.81
8—11	II. Wahlkreisverband .....	— 4.655	— 7.012	— 11.667	— 1.12	— 1.33	— 1.24
19	Vorarlberg .....	+ 3.800	+ 3.949	+ 7.749	+ 7.19	+ 6.18	+ 6.64
18	Tirol .....	+ 4.089	+ 4.747	+ 8.836	+ 3.48	+ 3.39	+ 3.43
17	Salzburg .....	+ 3.322	+ 2.329	+ 5.651	+ 3.68	+ 2.13	+ 2.83
12—16	Oberösterreich .....	+ 7.946	+ 9.344	+ 17.290	+ 2.67	+ 2.54	+ 2.60
20—23	Steiermark .....	+ 3.095	+ 4.611	+ 7.706	+ 0.96	+ 1.20	+ 1.09
24	Kärnten .....	+ 1.103	+ 1.315	+ 2.418	+ 0.84	+ 0.85	+ 0.85
25	Burgenland .....	+ 156	— 597	— 441	+ 0.20	— 0.62	— 0.25
1—7	Wien .....	— 5.192	— 4.756	— 9.948	— 1.03	— 0.65	— 0.81
8—11	Niederösterreich .....	— 4.655	— 7.012	— 11.667	— 1.12	— 1.33	— 1.24
1—25	Österreich ...	+ 13.664	+ 13.930	+ 27.594	+ 0.68	+ 0.54	+ 0.60

Der Vergleich mit 1953 zeigt, daß in den Wiener und niederösterreichischen Wahlkreisen sowie im Burgenland der Anteil der ungültigen Stimmen an den abgegebenen Stimmen — im Gegensatz zu allen anderen Wahlkreisen — größer wurde. In Vorarlberg, Kärnten, Wien und Tirol gab es relativ die meisten ungültigen Stimmen; die verhältnismäßig kleinste Zahl an ungültigen Stimmen wurde hingegen in Oberösterreich, Niederösterreich und Salzburg festgestellt.

Über die gültigen und ungültigen Stimmen im Wahlkreisverband Wien und deren Relation zur Gesamtzahl der abgegebenen Stimmen unterrichtet die Tabelle 12.

## 2. Die gültigen Stimmen und ihre Verteilung auf die wahlwerbenden Parteien

In Österreich wurden 4.351.908 gültige Stimmen (94% der Gesamtzahl der Wahlberechtigten) abgegeben.

Der Anteil der gültigen Stimmen an der Zahl der Wahlberechtigten seit 1919:

Jahr der Wahl	Von 100 Wahlberechtigten wählten gültig
1919 <sup>1)</sup> .....	84
1920/21/22 .....	79
1923 .....	86
1927 .....	88
1930 .....	89
1945 .....	93
1949 .....	95
1953 .....	94
1956 .....	94

<sup>1)</sup> Ohne Burgenland.

In der Zeit von 1920 bis 1949 stieg der relative Anteil jener Wahlberechtigten, die gültige Stimmen abgaben, an der Gesamtzahl der Wahlberechtigten von 79 auf 95%; im Jahre 1953 verringerte sich dieser Anteil geringfügig und wurde für 1956 in der gleichen Höhe (94%) festgestellt.

Tabelle 8

## Die Wahlberechtigten nach dem Geschlecht im Wahlkreisverband Wien

Gebiete	Wahlberechtigte			Von 100 Wahlberechtigten waren Frauen	Von den Wahlberechtigten entfallen ... % auf (den) Gemeindebezirk (Rustenfeld)
	Männer	Frauen	insgesamt		
I. Innere Stadt .....	9.824	14.462	24.286	60	1-99
II. Leopoldstadt .....	32.629	44.717	77.346	58	6-32
III. Landstraße .....	35.729	52.854	88.583	60	7-24
IV. Wieden .....	13.654	20.897	34.551	60	2-83
V. Margareten .....	22.202	33.191	55.393	60	4-53
VI. Mariahilf .....	13.261	20.053	33.314	60	2-72
VII. Neubau .....	14.812	22.792	37.604	61	3-07
VIII. Josefstadt .....	11.506	17.529	29.035	60	2-37
IX. Alsergrund .....	21.042	31.759	52.801	60	4-32
X. Favoriten .....	39.024	53.756	92.780	58	7-58
XI. Simmering .....	14.222	18.964	33.186	57	2-71
XII. Meidling .....	27.867	40.248	68.115	59	5-57
XIII. Hietzing .....	15.504	23.746	39.250	60	3-21
XIV. Penzing .....	26.257	37.811	64.068	59	5-24
XV. Fünfhaus .....	31.386	47.205	78.591	60	6-43
XVI. Ottakring .....	35.773	52.455	88.228	59	7-21
XVII. Hernals .....	21.148	30.578	51.726	59	4-23
XVIII. Währing .....	20.453	32.070	52.523	61	4-29
XIX. Döbling .....	17.718	25.952	43.670	59	3-57
XX. Brigittenau .....	23.192	31.896	55.088	58	4-50
XXI. Floridsdorf .....	24.640	31.967	56.607	56	4-63
XXII. Donaustadt .....	17.007	21.453	38.460	56	3-14
XXIII. Liesing .....	11.674	16.224	27.898	58	2-28
Wien (Gemeindegebiet) ...	500.524	722.579	1.223.103	59	99-98
Kat.-Gem. Rustenfeld ...	131	139	270	51	0-02
Wahlkreisverband Wien...	500.655	722.718	1.223.373	59	100-00

## Territoriale Aufgliederung für 1953 und 1956:

Wahlkreis Nr.	Bundesländer	Von 100 Wahlberechtigten wählten gültig	
		1953	1956
1—7	Wien .....	95	92
8—11	Niederösterreich .....	96	96
12—16	Oberösterreich .....	93	95
17	Salzburg .....	93	94
18	Tirol .....	94	95
19	Vorarlberg .....	93	94
20—23	Steiermark .....	94	96
24	Kärnten .....	89	93
25	Burgenland .....	95	94
1—25	Österreich...	94	94

Die für die wahlwerbenden Parteien abgegebenen gültigen Stimmen:

Wahlwerbende Parteien	Abgegebene gültige Stimmen
Österreichische Volkspartei .....	1.999.986
Sozialistische Partei Österreichs .....	1.873.295
Freiheitliche Partei Österreichs .....	283.749
Kommunisten und Linksozialisten .....	192.438
Freie Arbeiterbewegung Österreichs .....	1.812
Partei der Vernunft .....	284
Ergokratische Partei .....	231
Österreichische Patriotische Union .....	83
Österreichische Mittelstandspartei .....	23
Vertretung der Wahlverhinderten .....	7
Zusammen...	4.351.908

Die Tabelle 13 zeigt den Anteil der Parteien an der Gesamtsumme der gültigen Stimmen im zeitlichen Vergleich 1953—1956.

Die Aufgliederung der Wahlergebnisse in Absolut- und Relativzahlen nach Wahlkreisen, Wahlkreisverbänden und Bundesländern ist aus Tabelle 14 ersichtlich.

Die Österreichische Volkspartei (ÖVP) erzielte die relativ größte Anzahl von gültigen Stimmen im Wahlkreis 16 (Mühlviertel), die verhältnismäßig geringste im Wahlkreis 4 (Wien Nordost). Sie konnte in 11 Wahlkreisen bzw. in den Bundesländern Tirol, Vorarlberg, Niederösterreich und Oberösterreich mehr als die Hälfte der gültigen Stimmen auf sich vereinigen und hat überdies in 4 Wahlkreisen bzw. in den Bundesländern Burgenland, Salzburg und Steiermark die relative Mehrheit.

Für die Sozialistische Partei Österreichs (SPÖ) wurde im Wahlkreis 5 (Wien Südost) der größte, im Wahlkreis 19 (Vorarlberg) dagegen der kleinste prozentuelle Anteil ermittelt; sie erreichte in 6 Wahlkreisen mehr als die Hälfte der gültigen Stimmen, in weiteren 4 Wahlkreisen bzw. in den Bundesländern Wien und Kärnten die relative Mehrheit.

Für die Freiheitliche Partei Österreichs (FPÖ) ergibt sich im Wahlkreis 24 (Kärnten) der höchste, im Wahlkreis 16 (Mühlviertel) der niedrigste Prozentsatz.

Für die Kommunisten und Linksozialisten (KuL) schließlich wurde im Wahlkreis 4 (Wien Nordost) die verhältnismäßig größte Anzahl von gültigen Stimmen abgegeben.

Tabelle 9

## Die Wahlbeteiligung in den Wahlkreisen, Wahlkreisverbänden und Bundesländern 1953 und 1956

Wahlkreis Nr.	Wahlkreise, Wahlkreisverbände, Bundesländer	1953			1956		
		Wahlberechtigte	Abstimmende	Von 100 Wahlberechtigten haben gewählt	Wahlberechtigte	Abstimmende	Von 100 Wahlberechtigten haben gewählt
		Personen			Personen		
1	Wien Innen-Ost .....	149.096	142.595	96	147.420	137.199	93
2	Wien Innen-West .....	105.583	100.483	95	99.953	92.538	93
3	Wien Nordwest .....	152.743	148.096	97	148.994	141.125	95
4	Wien Nordost .....	225.309	218.157	97	227.501	215.539	95
5	Wien Südost .....	179.314	173.685	97	181.629	172.601	95
6	Wien Südwest .....	212.895	207.118	97	213.854	203.566	95
7	Wien West .....	208.381	202.447	97	204.022	193.321	95
8	Viertel oberm Wienerwald ..	247.263	239.184	97	247.646	240.082	97
9	Viertel unterm Wienerwald ..	315.413	307.485	97	311.865	303.832	97
10	Viertel oberm Manhartsberg ..	175.265	167.792	96	171.500	164.261	96
11	Viertel unterm Manhartsberg ..	206.056	199.723	97	201.319	194.997	97
12	Linz und Umgebung .....	148.896	141.220	95	157.256	149.095	95
13	Innviertel .....	107.122	99.818	93	109.802	104.706	95
14	Hausruckviertel .....	153.398	144.544	94	159.498	154.040	97
15	Traunviertel .....	158.467	149.831	95	159.602	154.539	97
16	Mühlviertel .....	97.519	91.055	93	96.534	92.523	96
17	Salzburg .....	199.405	189.302	95	205.056	194.497	95
18	Tirol .....	257.656	247.748	96	266.492	258.511	97
19	Vorarlberg .....	116.767	112.255	96	124.516	120.203	97
20	Graz und Umgebung .....	199.816	193.039	97	203.705	199.335	98
21	Mittel- und Untersteier .....	137.719	131.514	95	138.671	134.308	97
22	Oststeier .....	134.539	129.182	96	134.111	130.571	97
23	Obersteier .....	236.237	228.600	97	239.530	234.555	98
24	Kärnten .....	285.615	260.413	91	288.033	273.427	95
25	Burgenland .....	176.396	170.233	97	175.955	168.340	96
1—7	I. Wahlkreisverband .....	1,233.321	1,192.581	97	1,223.373	1,155.889	94
8—11	II. Wahlkreisverband .....	943.997	914.184	97	932.330	903.172	97
12—19	III. Wahlkreisverband .....	1,239.230	1,175.773	95	1,278.756	1,228.114	96
20—25	IV. Wahlkreisverband .....	1,170.322	1,112.981	95	1,180.005	1,140.536	97
1—7	Wien .....	1,233.321	1,192.581	97	1,223.373	1,155.889	94
8—11	Niederösterreich .....	943.997	914.184	97	932.330	903.172	97
12—16	Oberösterreich .....	665.402	626.468	94	682.692	654.903	96
17	Salzburg .....	199.405	189.302	95	205.056	194.497	95
18	Tirol .....	257.656	247.748	96	266.492	258.511	97
19	Vorarlberg .....	116.767	112.255	96	124.516	120.203	97
20—23	Steiermark .....	708.311	682.335	96	716.017	698.769	98
24	Kärnten .....	285.615	260.413	91	288.033	273.427	95
25	Burgenland .....	176.396	170.233	97	175.955	168.340	96
1—25	Österreich ...	4,586.870	4,395.519	96	4,614.464	4,427.711	96

Für jeden Kreiswahlvorschlag sind bekanntlich mindestens 100 Unterschriften von Wahlberechtigten des entsprechenden Wahlkreises notwendig.

Es zeigt sich demgegenüber, daß die Österreichische Patriotische Union, die Österreichische Mittelstandspartei und die Vertretung der Wahlverhinderten in keinem Wahlkreis 100 gültige Stimmen auf sich vereinigen konnten.

Die Tabelle 15 gibt Aufschluß über die Partei-summen im Wahlkreisverband Wien.

Aus der Tabelle 16 ist der relative Anteil der wahlwerbenden Parteien bzw. Präsidentschaftskandidaten an der Zahl der bei den Nationalratswahlen seit 1945 sowie im 1. Wahlgang der Bundespräsidentenwahl 1951 abgegebenen gültigen Stimmen zu entnehmen.

Die Tabelle 17 gibt einen gebietsweisen Überblick über die Veränderungen der Zahl der gültigen Stimmen, die für die im Nationalrat vertretenen vier Parteien in den Jahren 1953 und 1956 abgegeben wurden.

Gegenüber 1953 erzielten Stimmengewinne:

Österreichische Volkspartei ..... 218.209 Stimmen (12·2%),  
Sozialistische Partei  
Österreichs..... 54.778 Stimmen (3·0%).

Stimmenverluste hatten zu verzeichnen:

Freiheitliche Partei  
Österreichs<sup>1)</sup> ..... 189.117 Stimmen (40·0%),  
Kommunisten und Linksozialisten<sup>2)</sup> ..... 35.721 Stimmen (15·7%),  
Sonstige Parteien ..... 14.929 Stimmen (86·0%).

<sup>1)</sup> 1953: Wahlpartei der Unabhängigen.

<sup>2)</sup> 1953: Wahlgemeinschaft Österreichische Volksoption.

### 3. Erstes Ermittlungsverfahren (Kreiswahlbehörde)

Auf Grund der Wahlordnung ist im ersten Ermittlungsverfahren das Hagenbach-Bischoffsche System anzuwenden (§§ 88 bis 93). Am Beispiel des Wahlkreises 1 (Wien Innen-Ost) möge der entsprechende Berechnungsvorgang erläutert werden.

In diesem Wahlkreis waren insgesamt 5 Mandate zu vergeben. Die Summe der abgegebenen gültigen Stimmen betrug 134.382. Es entfielen auf die ÖVP 65.729, auf die SPÖ 50.438, auf die FPÖ 10.686, auf die KuL 7.413 und auf die Freie Arbeiterbewegung Österreichs 116 gültige Stimmen.

Die Wahlzahl wurde in der Weise errechnet, daß die Gesamtzahl der gültigen Stimmen durch die um 1 vermehrte Anzahl der zu vergebenden Mandate dividiert wurde; der so ermittelte Quotient war in jedem Falle auf die nächstfolgende ganze Zahl zu erhöhen, daher:

$$134.382 : 6 = 22.397, \text{ auf die nächsthöhere ganze Zahl aufgerundet} = 22.398.$$

Daraufhin wurden die einzelnen Parteisummen durch die Wahlzahl geteilt.

$$\text{ÖVP } 65.729 : 22.398 = 2, \text{ Rest } 20.933,$$

$$\text{SPÖ } 50.438 : 22.398 = 2, \text{ Rest } 5.642.$$

Auf die ÖVP entfielen daher 2 Mandate und 20.933 Reststimmen, auf die SPÖ gleichfalls 2 Mandate sowie 5.642 Reststimmen. Die für die anderen Parteien abgegebenen gültigen Stimmen sind durchwegs kleiner als die Wahlzahl und reichten daher für die Erlangung eines Mandates nicht aus. Von 5 im Wahlkreis 1 zu vergebenden Mandaten wurden im ersten Ermittlungsverfahren somit 4 Mandate verteilt; die Zuteilung des

Tabelle 10

### Die Wahlbeteiligung im Wahlkreisverband Wien

Gebiete	Wahlberechtigte	Abstimmende	Von 100 Wahlberechtigten haben gewählt
	Personen		
I. Innere Stadt .....	24.286	22.368	92
II. Leopoldstadt .....	77.346	72.115	93
III. Landstraße .....	88.583	83.008	94
IV. Wieden .....	34.551	31.823	92
V. Margareten .....	55.393	51.635	93
VI. Mariahilf .....	33.314	31.003	93
VII. Neubau .....	37.604	34.707	92
VIII. Josefstadt .....	29.035	26.828	92
IX. Alsergrund .....	52.801	50.772	96
X. Favoriten .....	92.780	88.879	96
XI. Simmering .....	33.186	31.832	96
XII. Meidling .....	68.115	64.421	95
XIII. Hietzing .....	39.250	37.931	97
XIV. Penzing .....	64.068	61.492	96
XV. Fünfhaus .....	78.591	74.432	95
XVI. Ottakring .....	88.228	83.483	95
XVII. Hernals .....	51.726	48.346	93
XVIII. Währing .....	52.523	49.103	93
XIX. Döbling .....	43.670	41.250	94
XX. Brigittenau .....	55.088	52.296	95
XXI. Floridsdorf .....	56.607	54.286	96
XXII. Donaustadt .....	38.460	36.842	96
XXIII. Liesing .....	27.898	26.782	96
Wien (Gemeindegebiet) ...	1,223.103	1,155.634	94
Kat.-Gem. Rustenfeld ....	270	255	94
Wahlkreisverband Wien ..	1,223.373	1,155.889	94

Tabelle 11

### Die gültigen und ungültigen Stimmen nach Wahlkreisen, Wahlkreisverbänden und Bundesländern

Wahlkreis Nr.	Wahlkreise, Wahlkreisverbände, Bundesländer	Abgegebene		Von 1.000 Wählern wählen			
		gültige	ungültige	1956		1953	
				gültig	ungültig	gültig	ungültig
1	Wien Innen-Ost .....	134.382	2.817	979	21	987	13
2	Wien Innen-West .....	90.672	1.866	980	20	987	13
3	Wien Nordwest .....	138.078	3.047	978	22	988	12
4	Wien Nordost .....	211.128	4.411	980	20	988	12
5	Wien Südost .....	168.972	3.629	979	21	988	12
6	Wien Südwest .....	198.988	4.578	978	22	986	14
7	Wien West .....	189.299	4.022	979	21	987	13
8	Viertel oberm Wienerwald ...	237.018	3.064	987	13	989	11
9	Viertel unterm Wienerwald ..	298.834	4.998	984	16	987	13
10	Viertel oberm Manhartsberg .	162.440	1.821	989	11	991	9
11	Viertel unterm Manhartsberg .	193.015	1.982	990	10	992	8
12	Linz und Umgebung .....	146.717	2.378	984	16	979	21
13	Innviertel .....	103.705	1.001	990	10	987	13
14	Hausruckviertel .....	152.164	1.876	988	12	986	14
15	Traunviertel .....	152.725	1.814	988	12	986	14
16	Mühlviertel .....	91.894	629	993	7	992	8
17	Salzburg .....	191.745	2.752	986	14	983	17
18	Tirol .....	253.163	5.348	979	21	973	27
19	Vorarlberg .....	116.851	3.352	972	28	964	36
20	Graz und Umgebung .....	194.939	4.396	978	22	968	32
21	Mittel- und Untersteier .....	132.569	1.739	987	13	972	28
22	Oststeier .....	129.071	1.500	989	11	980	20
23	Obersteier .....	230.531	4.024	983	17	967	33
24	Kärnten .....	267.180	6.247	977	23	972	28
25	Burgenland .....	165.828	2.512	985	15	990	10

Wahlkreis Nr.	Wahlkreise, Wahlkreisverbände, Bundesländer	Abgegebene		Von 1.000 Wählern wählten			
		gültige	ungültige	1956		1956	
				Stimmen		gültig	ungültig
1—7	I. Wahlkreisverband .....	1,131.519	24.370	979	21	987	13
8—11	II. Wahlkreisverband .....	891.307	11.865	987	13	989	11
12—19	III. Wahlkreisverband .....	1,208.964	19.150	984	16	980	20
20—25	IV. Wahlkreisverband .....	1,120.118	20.418	982	18	974	26
1—7	Wien .....	1,131.519	24.370	979	21	987	13
8—11	Niederösterreich .....	891.307	11.865	987	13	989	11
12—16	Oberösterreich .....	647.205	7.698	988	12	985	15
17	Salzburg .....	191.745	2.752	986	14	983	17
18	Tirol .....	253.163	5.348	979	21	973	27
19	Vorarlberg .....	116.851	3.352	972	28	964	36
20—23	Steiermark .....	687.110	11.659	983	17	971	29
24	Kärnten .....	267.180	6.247	977	23	972	28
25	Burgenland .....	165.828	2.512	985	15	990	10
1—25	Österreich ...	4,351.908	75.803	983	17	983	17

5. Mandates (Restmandat) sowie die Auswertung von insgesamt 44.790 unausgenützten Stimmen (ÖVP: 20.933; SPÖ: 5.642; bei den anderen Parteien die Zahl der gültigen Stimmen überhaupt, nämlich FPÖ: 10.686, KuL: 7.413, Freie Arbeiterbewegung Österreichs: 116) als sogenannte Reststimmen blieb dem zweiten Ermittlungsverfahren im Wahlkreisverband I vorbehalten.

Die Tabelle 18 stellt die Ermittlung der Wahlzahlen für die einzelnen Wahlkreise dar. Die Höhe der

Wahlzahlen ist gebietsweise sehr verschieden; so ist die für den Wahlkreis 4 (Wien Nordost) errechnete Wahlzahl (26.392) um 8.013 oder 44% größer als die für den Wahlkreis 16 (Mühlviertel) ermittelte Wahlzahl.

Im ersten Ermittlungsverfahren wurden der ÖVP und der SPÖ in sämtlichen Wahlkreisen, der FPÖ in 2 Wahlkreisen, den KuL in einem Wahlkreis Mandate zugewiesen.

Den übrigen wahlwerbenden Parteien gelang es nicht, die für die Zuteilung eines Mandates erforderliche Anzahl von gültigen Stimmen in einem Wahlkreis auf sich zu vereinigen (im Bundesgebiet wurden lediglich insgesamt 2.440 gültige Stimmen für diese Parteien abgegeben).

Aus Tabelle 19 sind die für die Parteien in den einzelnen Wahlkreisen festgestellten Reststimmen zu entnehmen. Im ersten Ermittlungsverfahren blieben insgesamt 982.344 oder 23% aller gültigen Stimmen unausgenützt. Diese Reststimmen sowie die 18 Restmandate (siehe Tabelle 20) wurden zur Durchführung des zweiten Ermittlungsverfahrens den vier Verbands-

Tabelle 12

Die gültigen und ungültigen Stimmen im Wahlkreisverband Wien

Gebiete	Abgegebene		Von 1.000 Wählern wählten	
	gültige	ungültige	gültig	ungültig
I. Innere Stadt ..	21.928	440	980	20
II. Leopoldstadt ..	70.481	1.634	977	23
III. Landstraße ...	81.293	1.715	979	21
IV. Wieden .....	31.161	662	979	21
V. Margareten .....	50.541	1.094	979	21
VI. Mariahilf .....	30.320	683	978	22
VII. Neubau .....	34.003	704	980	20
VIII. Josefstadt .....	26.349	479	982	18
IX. Alsergrund .....	49.596	1.176	977	23
X. Favoriten .....	86.973	1.906	979	21
XI. Simmering .....	31.212	620	981	19
XII. Meidling .....	63.065	1.356	979	21
XIII. Hietzing .....	36.971	960	975	25
XIV. Penzing .....	60.152	1.340	978	22
XV. Fünfhaus .....	72.729	1.703	977	23
XVI. Ottakring .....	81.800	1.683	980	20
XVII. Hernals .....	47.347	999	979	21
XVIII. Währing .....	48.110	993	980	20
XIX. Döbling .....	40.372	878	979	21
XX. Brigittenau ...	51.278	1.018	981	19
XXI. Floridsdorf ...	53.248	1.038	981	19
XXII. Donaustadt ...	36.121	721	980	20
XXIII. Liesing .....	26.223	559	979	21
Wien (Gemeindegebiet)	1,131.273	24.361	979	21
Kat.-Gem. Rustenfeld	246	9	965	35
Wahlkreisverband Wien	1,131.519	24.370	979	21

Tabelle 13

Die Parteisummen 1953 und 1956

Wahlwerbende Parteien	Abgegebene gültige Stimmen			
	absolut		in %	
	1953	1956	1953	1956
Österreichische Volkspartei .....	1,781.777	1,999.986	41-26	45-96
Sozialistische Partei Österreichs .....	1,818.517	1,873.295	42-11	43-04
Freiheitliche Partei Österreichs (1953: Wahlpartei der Unabhängigen) .....	472.866	283.749	10-95	6-52
Kommunisten und Linksozialisten (1953: Wahlgemeinschaft Österreichische Volksoption) .....	228.159	192.438	5-28	4-42
Sonstige .....	17.369	2.440	0-40	0-06
Zusammen ...	4,318.688	4,351.908	100-00	100-00



Tabelle 15

Die Parteisummen im Wahlkreisverband Wien

Gebiete	Gültige Stimmen											Von den gültigen Stimmen entfielen ... % auf (die)				
	Öster- reichische Volks- partei	Sozia- listische Partei Österreichs	Freihändliche Partei Österreichs	Kommun- isten und Links- sozialisten	Freie Arbeiter- bewegung Österreichs	Engo- kratische Partei	Öster- reichische Partio- tische Union	Öster- reichische Mittel- stands- partei	insgesamt	ÖVP	SPÖ	FPÖ	KuL	sonstige Parteien		
I. Innere Stadt	14.015	5.351	1.774	763	25	—	—	—	21.928	63.91	24.40	8.09	3.48	0.12		
II. Leopoldstadt	23.689	33.590	3.946	9.111	124	—	—	21	70.481	33.61	47.66	5.60	12.93	0.20		
III. Landstraße	35.359	34.906	6.258	4.691	79	—	—	—	81.293	43.49	42.94	7.70	5.77	0.10		
IV. Wieden	16.355	10.181	2.654	1.959	12	—	—	—	31.161	52.48	32.67	8.52	6.29	0.04		
V. Margareten	18.639	25.553	2.872	3.477	—	—	—	—	50.541	36.88	50.56	5.68	6.88	—		
VI. Mariahilf	14.874	11.151	2.773	1.374	117	31	—	—	30.320	49.06	36.78	9.14	4.53	0.49		
VII. Neubau	17.295	11.787	3.279	1.516	106	20	—	—	34.003	50.86	34.67	9.64	4.46	0.37		
VIII. Josefstadt	13.975	8.780	2.542	948	88	16	—	—	26.349	53.04	33.32	9.65	3.60	0.39		
IX. Alsergrund	23.554	19.850	3.737	2.440	—	—	15	—	49.596	47.49	40.02	7.54	4.92	0.03		
X. Favoriten	19.087	54.089	2.448	11.349	—	—	—	—	86.973	21.95	62.19	2.81	13.05	—		
XI. Simmering	8.456	18.994	821	2.941	—	—	—	—	31.212	27.09	60.86	2.63	9.42	—		
XII. Meidling	18.274	36.370	2.995	5.426	—	—	—	—	63.065	28.98	57.67	4.75	8.60	—		
XIII. Hietzing	17.222	15.559	2.343	1.847	—	—	—	—	36.971	46.58	42.08	6.34	5.00	—		
XIV. Penzing	19.711	31.919	3.250	5.029	223	12	8	—	60.152	32.77	53.06	5.40	8.36	0.41		
XV. Fünfhaus	23.628	40.077	3.875	5.149	—	—	—	—	72.729	32.49	55.10	5.33	7.08	—		
XVI. Ottakring	23.106	47.438	3.144	7.646	383	82	1	—	81.800	28.25	57.99	3.84	9.35	0.57		
XVII. Hernals	16.942	23.908	2.293	3.923	217	27	37	—	47.347	35.78	50.50	4.84	8.29	0.59		
XVIII. Währing	23.003	18.516	4.164	2.410	—	—	17	—	48.110	47.81	38.49	8.65	5.01	0.04		
XIX. Döbling	18.206	17.377	2.717	2.067	—	—	5	—	40.372	45.10	43.04	6.73	5.12	0.01		
XX. Brigittenau	11.296	31.822	1.861	6.096	202	—	—	1	51.278	22.03	62.06	3.63	11.89	0.39		
XXI. Floridsdorf	12.578	31.641	1.706	7.190	132	—	—	1	53.248	23.62	59.42	3.21	13.50	0.25		
XXII. Donaustadt	8.991	19.620	1.015	6.391	104	—	—	—	36.121	24.89	54.32	2.81	17.69	0.29		
XXIII. Liesing	8.290	14.136	993	2.804	—	—	—	—	26.223	31.61	53.91	3.79	10.69	—		
Wien (Gemeindegebiet)	406.545	562.615	63.460	96.547	1.812	188	83	23	1.131.273	35.94	49.73	5.61	8.53	0.19		
Kat.-Gem. Rustenfeld	25	148	2	71	—	—	—	—	246	10.16	60.16	0.82	28.86	—		
Wahlkreisverband Wien	406.570	562.763	63.462	96.618	1.812	188	83	23	1.131.519	35.93	49.73	5.61	8.54	0.19		

Tabelle 16

## Der Anteil der Parteien (Präsidentenwahlkandidaten) an je 100 gültigen Stimmen 1945, 1949, 1951, 1953 und 1956

Wahlkreis Nr.	Von 100 gültigen Stimmen entfielen auf (die)																													
	Wahlkreise, Wahlkreisverbände, Bundesländer					Österreichische Volkspartei					Sozialistische Partei Österreichs					Freiheitliche Partei Österreichs <sup>1)</sup>					Kommunisten und Linksozialisten <sup>2)</sup>					Sonstige Parteien				
	1945	1949	1951 <sup>3)</sup>	1953	1956	1945	1949	1951 <sup>3)</sup>	1953	1956	1945	1949	1951 <sup>3)</sup>	1953	1956	1945	1949	1951 <sup>3)</sup>	1953	1956	1945	1949	1951 <sup>3)</sup>	1953	1956	1945	1949	1951 <sup>3)</sup>	1953	1956
1	47	46	40	42	49	48	38	40	39	38	38	9	15	13	8	5	6	5	5	5	—	—	—	—	—	—	—	—	—	
2	51	49	41	43	51	44	35	37	36	35	44	11	18	16	10	4	4	4	4	4	—	—	—	—	—	—	—	—	—	
3	47	43	38	39	47	48	40	41	40	40	48	11	16	15	8	5	5	5	5	5	—	—	—	—	—	—	—	—	—	
4	26	28	24	23	27	63	56	58	56	55	64	5	7	9	4	11	11	11	12	14	—	—	—	—	—	—	—	—	—	
5	26	27	23	24	27	64	59	60	59	58	64	6	7	7	4	10	10	10	10	11	—	—	—	—	—	—	—	—	—	
6	33	33	29	29	34	59	53	54	53	53	64	6	10	9	5	8	8	7	8	8	—	—	—	—	—	—	—	—	—	
7	29	31	27	27	32	62	55	56	55	54	66	6	9	9	5	9	8	8	8	9	—	—	—	—	—	—	—	—	—	
8	58	55	51	51	54	37	35	37	38	39	4	6	5	3	3	5	6	6	6	4	—	—	—	—	—	—	—	—	—	
9	39	40	37	35	39	52	47	48	50	51	4	6	6	6	6	9	9	9	9	7	—	—	—	—	—	—	—	—	—	
10	67	62	58	59	63	30	29	33	33	33	33	6	6	5	3	3	3	3	3	1	—	—	—	—	—	—	—	—	—	
11	62	62	58	57	59	36	32	33	34	35	3	5	4	3	3	2	3	4	5	3	—	—	—	—	—	—	—	—	—	
12	42	50	41	32	38	54	40	39	48	50	26	24	15	9	4	4	4	5	3	3	—	—	—	—	—	—	—	—	—	
13	71	53	53	56	59	28	22	23	29	31	23	23	14	9	1	2	1	1	1	1	—	—	—	—	—	—	—	—	—	
14	62	46	46	47	52	36	28	29	36	38	44	47	20	12	6	6	5	5	4	2	—	—	—	—	—	—	—	—	—	
15	52	39	42	40	44	43	36	36	44	47	24	25	28	14	2	2	3	3	3	2	—	—	—	—	—	—	—	—	—	
16	72	65	66	66	68	27	24	25	28	29	27	24	9	7	4	2	1	2	2	1	—	—	—	—	—	—	—	—	—	
17	57	44	35	43	47	39	34	34	42	43	34	20	17	12	6	4	3	4	4	3	—	—	—	—	—	—	—	—	—	
18	71	56	50	55	63	27	24	23	29	30	25	18	36	19	15	4	3	3	2	2	—	—	—	—	—	—	—	—	—	
19	70	56	50	55	61	28	19	20	23	27	24	17	25	13	6	2	2	2	2	1	—	—	—	—	—	—	—	—	—	
20	46	35	31	36	42	48	39	36	42	44	44	19	28	17	10	6	5	5	4	4	—	—	—	—	—	—	—	—	—	
21	61	49	43	46	51	36	34	34	38	42	34	14	21	14	5	3	3	2	2	2	—	—	—	—	—	—	—	—	—	
22	78	66	60	62	67	21	23	22	25	27	21	11	17	12	5	0	0	1	1	1	—	—	—	—	—	—	—	—	—	
23	37	32	29	30	33	54	46	44	51	55	14	19	12	6	1	8	8	7	6	6	—	—	—	—	—	—	—	—	—	
24	40	34	30	29	34	49	41	42	48	48	48	20	24	17	15	8	4	4	4	3	—	—	—	—	—	—	—	—	—	
25	52	53	49	48	49	45	40	43	45	46	45	4	5	4	3	3	3	3	2	2	—	—	—	—	—	—	—	—	—	
1—7	35	35	30	31	36	57	49	51	50	50	7	11	11	6	8	8	8	8	8	8	—	—	—	—	—	—	—	—	—	
8—11	55	53	49	49	52	40	37	39	40	41	4	6	5	3	5	6	6	6	4	4	—	—	—	—	—	—	—	—	—	
12—19	62	48	45	48	54	35	29	28	35	36	20	24	14	8	3	3	3	3	2	2	—	—	—	—	—	—	—	—	—	
20—25	50	42	38	39	44	44	39	38	43	45	14	20	13	8	5	4	4	4	3	3	—	—	—	—	—	—	—	—	—	
1—7	35	35	30	31	36	57	49	51	50	50	7	11	11	6	8	8	8	8	8	8	—	—	—	—	—	—	—	—	—	
8—11	55	53	49	49	52	40	37	39	40	41	4	6	5	3	5	6	6	6	4	4	—	—	—	—	—	—	—	—	—	
12—16	59	45	46	46	51	38	31	32	39	40	21	19	12	7	3	3	3	3	2	2	—	—	—	—	—	—	—	—	—	
17	57	44	35	43	47	39	34	34	38	42	34	14	21	14	5	3	3	2	2	2	—	—	—	—	—	—	—	—	—	
18	71	56	50	55	63	27	24	23	29	30	25	18	36	19	15	4	3	3	2	2	—	—	—	—	—	—	—	—	—	
19	70	56	50	55	61	28	19	20	23	27	24	17	25	13	6	2	2	2	2	1	—	—	—	—	—	—	—	—	—	
20—23	46	35	31	36	42	48	39	36	42	44	44	19	28	17	10	6	5	5	4	4	—	—	—	—	—	—	—	—	—	
24	61	49	43	46	51	36	34	34	38	42	34	14	21	14	5	3	3	2	2	2	—	—	—	—	—	—	—	—	—	
25	78	66	60	62	67	21	23	22	25	27	21	11	17	12	5	0	0	1	1	1	—	—	—	—	—	—	—	—	—	
20—25	37	32	29	30	33	54	46	44	51	55	14	19	12	6	1	8	8	7	6	6	—	—	—	—	—	—	—	—	—	
1—25	40	34	30	29	34	49	41	42	48	48	48	20	24	17	15	8	4	4	4	3	—	—	—	—	—	—	—	—	—	
1—25	52	53	49	48	49	45	40	43	45	46	45	4	5	4	3	3	3	3	2	2	—	—	—	—	—	—	—	—	—	
1—25	50	44	40	41	46	45	39	39	42	43	12	16	11	7	5	5	5	5	4	4	—	—	—	—	—	—	—	—	—	

<sup>1)</sup> 1949, 1951 und 1953: Wahlpartei der Unabhängigen.  
<sup>2)</sup> 1945: Kommunistische Partei Österreichs, 1949 und 1951: Linksblock, 1953: Österreichische Volkspartei.  
 Bundespräsidentenwahl 1951, I. Wahlgang: <sup>3)</sup> Gleifner, <sup>4)</sup> Körner, <sup>5)</sup> Breitner, <sup>6)</sup> Fiala, <sup>7)</sup> Hainisch und Ude.

Tabelle 17

## Die Veränderungen der Parteisummen gegenüber 1953

Wahlkreis Nr.	Wahlkreise, Wahlkreisbehörde, Bundesländer	Gültige Stimmen															
		Österreichische Volkspartei				Sozialistische Partei Österreichs				Freiheitliche Partei Österreichs <sup>1)</sup>				Kommunisten und Linksozialisten <sup>2)</sup>			
		1953	1956	Zunahme (+) bzw. Abnahme (—)		1953	1956	Zunahme (+) bzw. Abnahme (—)		1953	1956	Zunahme (+) bzw. Abnahme (—)		1953	1956	Zunahme (+) bzw. Abnahme (—)	
1	Wien Innen-Ost	59.371	65.729	+	6.358	54.160	50.438	—	3.722	18.842	10.686	—	8.156	7.627	7.413	—	214
2	Wien Innen-West	42.351	46.144	+	3.793	35.857	31.718	—	4.139	16.138	8.594	—	7.544	4.015	3.838	—	177
3	Wien Nordwest	57.513	64.763	+	7.250	59.309	55.743	—	3.566	21.570	10.618	—	10.952	7.105	6.917	—	188
4	Wien Nordost	49.173	56.554	+	7.381	120.874	116.673	—	4.201	18.185	8.528	—	9.657	26.478	28.788	+	2.310
5	Wien Südost	40.277	46.207	+	5.930	101.209	98.784	—	2.425	12.594	6.143	—	6.451	16.806	17.838	+	1.032
6	Wien Südwest	59.496	67.414	+	7.918	108.473	106.142	—	2.331	19.290	10.206	—	9.084	15.602	15.226	+	376
7	Wien West	53.967	59.759	+	5.792	110.650	103.265	—	7.385	18.064	8.687	—	9.377	16.305	16.598	+	293
8	Viertel oberm Wienerwald	120.882	128.370	+	7.488	89.905	93.514	+	3.609	11.098	6.425	—	4.673	14.252	8.709	—	5.543
9	Viertel unterm Wienerwald	106.411	116.073	+	9.662	150.369	152.609	+	2.240	19.130	10.138	—	8.992	27.107	20.014	—	7.093
10	Viertel oberm Manhartberg	98.518	102.333	+	3.815	53.772	53.194	—	578	8.222	4.418	—	3.804	5.456	2.211	—	3.245
11	Viertel unterm Manhartberg	112.537	114.859	+	2.322	66.745	67.910	+	1.165	9.256	5.302	—	3.954	9.488	4.944	—	4.544
12	Linz und Umgebung	44.669	55.471	+	10.802	66.480	73.314	+	6.834	20.059	12.789	—	7.270	6.408	5.143	—	1.265
13	Innviertel	64.516	61.605	—	7.089	28.882	31.640	+	2.758	13.840	9.512	—	4.328	1.296	948	—	348
14	Hausruckviertel	67.417	78.860	+	11.443	50.828	57.696	+	6.868	20.521	12.753	—	7.768	3.571	2.855	—	716
15	Traunviertel	59.332	67.012	+	7.680	65.136	71.833	+	6.697	16.978	9.447	—	7.531	5.953	4.433	—	1.520
16	Mühlviertel	59.374	62.926	+	3.552	25.618	26.455	+	837	3.667	1.723	—	1.944	1.552	790	—	762
17	Salzburg	79.128	90.517	+	11.389	65.871	69.147	+	3.276	35.269	27.664	—	7.605	5.251	4.414	—	837
18	Tirol	132.655	159.287	+	26.632	70.473	74.865	+	4.392	31.650	15.254	—	16.396	5.716	3.754	—	1.962
19	Vorarlberg	60.140	71.081	+	10.941	24.531	31.271	+	6.740	20.340	12.010	—	8.330	3.172	2.489	—	683
20	Graz und Umgebung	66.869	82.944	+	16.075	78.292	85.083	+	6.791	31.472	18.780	—	12.692	9.628	8.132	—	1.496
21	Mittel- und Untersteier	58.471	67.666	+	9.195	48.999	55.795	+	6.796	17.246	7.093	—	10.153	2.860	2.015	—	845
22	Oststeier	78.470	86.883	+	8.413	31.575	34.576	+	3.001	15.397	6.851	—	8.546	855	761	—	94
23	Obersteier	65.852	76.017	+	10.165	113.494	126.871	+	13.377	25.780	14.789	—	10.991	15.834	12.854	—	2.980
24	Kärnten	73.015	89.996	+	16.981	121.775	128.494	+	6.719	42.053	40.420	—	1.633	10.405	8.226	—	2.179
25	Burgenland	81.373	81.516	+	143	75.240	76.265	+	1.025	6.205	4.919	—	1.286	5.417	3.128	—	2.289
1—7	I. Wahlkreisverband	362.148	406.570	+	44.422	590.532	562.763	—	27.769	124.683	63.462	—	61.221	93.938	96.618	+	2.680
8—11	II. Wahlkreisverband	438.348	461.635	+	23.287	360.791	367.227	+	6.436	47.706	26.283	—	21.423	56.303	35.878	—	20.425
12—19	III. Wahlkreisverband	557.231	646.759	+	89.528	397.819	436.221	+	38.402	162.324	101.152	—	61.172	32.919	24.826	—	8.093
20—25	IV. Wahlkreisverband	424.050	485.022	+	60.972	469.375	507.084	+	37.709	138.153	92.852	—	45.301	44.999	35.116	—	9.883
1—7	Wien	362.148	406.570	+	44.422	590.532	562.763	—	27.769	124.683	63.462	—	61.221	93.938	96.618	+	2.680
8—11	Niederösterreich	438.348	461.635	+	23.287	360.791	367.227	+	6.436	47.706	26.283	—	21.423	56.303	35.878	—	20.425
12—16	Oberösterreich	285.308	325.874	+	40.566	236.944	260.938	+	23.994	75.065	46.224	—	28.841	18.780	14.169	—	4.611
17	Salzburg	79.128	90.517	+	11.389	65.871	69.147	+	3.276	35.269	27.664	—	7.605	5.251	4.414	—	837
18	Tirol	132.655	159.287	+	26.632	70.473	74.865	+	4.392	31.650	15.254	—	16.396	5.716	3.754	—	1.962
19	Vorarlberg	60.140	71.081	+	10.941	24.531	31.271	+	6.740	20.340	12.010	—	8.330	3.172	2.489	—	683
20—23	Steiermark	269.662	313.510	+	43.848	272.360	302.325	+	29.965	89.895	47.513	—	42.382	29.177	23.762	—	5.415
24	Kärnten	73.015	89.996	+	16.981	121.775	128.494	+	6.719	42.053	40.420	—	1.633	10.405	8.226	—	2.179
25	Burgenland	81.373	81.516	+	143	75.240	76.265	+	1.025	6.205	4.919	—	1.286	5.417	3.128	—	2.289
1—25	Österreich	1,781.777	1,999.986	+	218.209	1,818.517	1,873.295	+	54.778	472.866	283.749	—	189.117	228.159	192.438	—	35.721

<sup>1)</sup> 1953: Wahlpartei der Unabhängigen.  
<sup>2)</sup> 1953: Wahlgemeinschaft Österreichische Volkspartei.

wahlbehörden mitgeteilt. Im ersten Ermittlungsverfahren wurden 147 Mandate verteilt (1953: 141 Mandate), das sind nahezu neun Zehntel der Gesamtzahl der Mandate.

#### 4. Zweites Ermittlungsverfahren (Verbandswahlbehörde)

Die Wahlordnung bestimmt, daß für das zweite Ermittlungsverfahren das d'Hondtsche System anzuwenden ist (§§ 94 bis 100).

Das im folgenden wiedergegebene Beispiel des Wahlkreisverbandes IV (Steiermark, Kärnten und Burgenland) veranschaulicht den diesbezüglichen Berechnungsvorgang.

In diesem Wahlkreisverband wurden im ersten Ermittlungsverfahren

4 Restmandate und 224.381 Reststimmen <sup>1)</sup>

ermittelt:

Wahlkreis Nr.	Wahlkreise	ÖVP	Reststimmen der SPÖ	FPÖ	KuL
20	Graz und Umgebung	9.840	11.979	18.780	8.132
21	Mittel- und Untersteier .....	1.381	11.605	7.093	2.015
22	Oststeier .....	835	13.064	6.851	761
23	Obersteier .....	6.855	11.601	14.789	12.854
24	Kärnten .....	936	17.169	18.155	8.226
25	Burgenland .....	19.332	14.081	4.919	3.128
20—25	Wahlkreisverb. IV..	39.179	79.499	70.587	35.116

Die Reststimmen der einzelnen Parteien, nach ihrer Größe geordnet und durch 2 geteilt, ergeben folgendes Bild:

SPÖ	FPÖ	ÖVP	KuL
79.499	70.587	39.179	35.116
39.749	35.293	19.589	17.558

Da im Wahlkreisverband IV 4 Restmandate zu vergeben waren, ist die viertgrößte Zahl, also 39.179, die Wahlzahl dieses Wahlkreisverbandes. Die weitere Teilung durch 3, 4 usw. konnte im gegenständlichen Fall unterbleiben, da die solcherart berechneten Quotienten durchwegs kleiner sind als 39.179.

Zur Verteilung der Restmandate wurden die Reststimmen der einzelnen Parteien durch die vorgenannte Wahlzahl dividiert:

Parteien	Reststimmen	Wahlzahl	Mandat(e)	Rest
SPÖ .....	79.499	: 39.179	= 2	1.141
FPÖ .....	70.587	: 39.179	= 1	31.408
ÖVP .....	39.179	: 39.179	= 1	0
KuL .....	35.116	: 39.179	= 0	35.116

Die nach der vorstehenden Berechnung bei der SPÖ, FPÖ sowie bei den KuL noch verbleibenden restlichen Stimmen konnten auch im zweiten Ermittlungsverfahren nicht ausgenützt werden.

Die Tabelle 21 zeigt, inwieweit die Reststimmen im zweiten Ermittlungsverfahren verwertet wurden. 245.423 Stimmen oder 6·0% der abgegebenen gültigen Stimmen hatten keinen direkten Einfluß auf die Mandatsverteilung, zumal 242.983 (5·6%) als Reststimmen auch im zweiten Ermittlungsverfahren unausgenützt blieben und 2.440 Stimmen (0·4%) unwirksam waren, weil sie für Parteien abgegeben wurden, die kein Grundmandat erreichen konnten.

<sup>1)</sup> Lediglich die Reststimmen jener Parteien, die im ersten Ermittlungsverfahren ein sogenanntes Grundmandat erhielten.

Tabelle 18

Die Ermittlung der Wahlzahlen in den einzelnen Wahlkreisen

Wahlkreis Nr.	Wahlkreise	Gültige Stimmen	Um 1 vermehrte Zahl der Mandate	Wahlzahl <sup>1)</sup> (Spalte 1 geteilt durch Spalte 2)	Kleinste Wahlzahl = 100
		1	2	3	4
1	Wien Innen-Ost ..	134.382	6	22.398	122
2	Wien Innen-West	90.672	4	22.669	123
3	Wien Nordwest ..	138.078	6	23.014	125
4	Wien Nordost ....	211.128	9	26.392	144
5	Wien Südost ....	168.972	7	24.139	131
6	Wien Südwest ....	198.988	8	24.874	135
7	Wien West .....	189.299	8	23.663	129
8	Viertel oberm Wienerwald ....	237.018	10	23.702	129
9	Viertel unterm Wienerwald ....	298.834	12	24.903	135
10	Viertel oberm Manhartsberg ..	162.440	8	20.306	110
11	Viertel unterm Manhartsberg ..	193.015	8	24.127	131
12	Linz und Umgebung .....	146.717	6	24.453	133
13	Innviertel .....	103.705	5	20.742	113
14	Hausruckviertel ..	152.164	7	21.738	118
15	Traunviertel .....	152.725	7	21.818	119
16	Mühlviertel .....	91.894	5	18.379	100
17	Salzburg .....	191.745	8	23.969	130
18	Tirol .....	253.163	11	23.015	125
19	Vorarlberg .....	116.851	6	19.476	106
20	Graz und Umgebung .....	194.939	8	24.368	133
21	Mittel- und Untersteier ....	132.569	6	22.095	120
22	Oststeier .....	129.071	6	21.512	117
23	Obersteier .....	230.531	10	23.054	125
24	Kärnten .....	267.180	12	22.265	121
25	Burgenland .....	165.828	8	20.728	113
1—25	Österreich ...	4.351.908	—	—	—

<sup>1)</sup> Die Wahlzahlen sind den Kreiswahlprotokollen entnommen.

#### 5. Die Mandatsverteilung

In der Tabelle 22 wird eine Darstellung der bei den Nationalratswahlen 1953 und 1956 auf Grund der beiden Ermittlungsverfahren erfolgten Verteilung der Mandate auf die einzelnen Parteien gegeben.

An der Gesamtzahl der Mandate haben Anteil:  
ÖVP 49·7%, SPÖ 44·9%, FPÖ 3·6%, KuL 1·8%.

Vergleichsweise partizipierten die genannten Parteien an der Summe der gültigen Stimmen wie folgt:

ÖVP 46·0%, SPÖ 43·0%, FPÖ 6·5%, KuL 4·4%.

Parteien	Die Parteien benötigten im Durchschnitt für 1 Mandat gültige Stimmen			
	1945	1949	1953	1956
ÖVP .....	18.850	23.982	24.078	24.390
SPÖ .....	18.880	24.232	24.911	25.315
FPÖ (WdU) .....	—	30.580	33.776	47.292
KuL (KPÖ, Linksblock, VO) .....	43.564	42.613	57.040	64.146

#### 6. Die gewählten Abgeordneten zum Nationalrat

Aus Tabelle 23 können Alter und Geschlecht der Nationalräte nach dem Stand vom 30. Mai 1956 entnommen werden.

Tabelle 19

## Die Reststimmen der Parteien

Wahlkreis Nr.	Wahlkreise a) Gültige Stimmen b) Im ersten Ermittlungsverfahren unausgenützte Stimmen (Reststimmen) c) Von 100 gültigen Stimmen blieben im ersten Ermittlungsverfahren unausgenützt		Österreichische Volkspartei	Sozialistische Partei Österreichs	Freiheitliche Partei Österreichs	Kommunisten und Linkssozialisten	Sonstige Parteien	Zusammen
1	Wien Innen-Ost (Wahlzahl: 22.398) 26.077	a	65.729	50.438	10.686	7.413	116	134.382
		b	20.933	5.642	10.686	7.413	116	44.790
		c	32	11	100	100	100	33
2	Wien Innen-West (Wahlzahl: 22.669) 30.225	a	46.144	31.718	8.594	3.838	378	90.672
		b	806	9.049	8.594	3.838	378	22.665
		c	2	29	100	100	100	25
3	Wien Nordwest (Wahlzahl: 23.014) 27.616	a	64.763	55.743	10.618	6.917	37	138.078
		b	18.735	9.715	10.618	6.917	37	46.022
		c	29	17	100	100	100	33
4	Wien Nordost (Wahlzahl: 26.392) 30.162	a	56.554	116.673	8.528	28.788	585	211.128
		b	3.770	11.105	8.528	2.396	585	26.384
		c	7	10	100	8	100	12
5	Wien Südost (Wahlzahl: 24.139) 28.163	a	46.207	98.784	6.143	17.838	—	168.972
		b	22.068	2.228	6.143	17.838	—	48.277
		c	48	2	100	100	—	29
6	Wien Südwest (Wahlzahl: 24.874) 28.427	a	67.414	106.142	10.206	15.226	—	198.988
		b	17.666	6.646	10.206	15.226	—	49.744
		c	26	6	100	100	—	25
7	Wien West (Wahlzahl: 23.663) 27.043	a	59.759	103.265	8.687	16.598	990	189.299
		b	12.433	8.613	8.687	16.598	990	47.321
		c	21	8	100	100	100	25
8	Viertel oberm Wienerwald (Wahlzahl: 23.702) 26.336	a	128.370	93.514	6.425	8.709	—	237.018
		b	9.860	22.408	6.425	8.709	—	47.402
		c	8	24	100	100	—	20
9	Viertel unterm Wienerwald (Wahlzahl: 24.903) 27.167	a	116.073	152.609	10.138	20.014	—	298.834
		b	16.461	3.191	10.138	20.014	—	49.804
		c	14	2	100	100	—	17
10	Viertel oberm Manhartsberg (Wahlzahl: 20.306) 23.206	a	102.333	53.194	4.418	2.211	284	162.440
		b	803	12.582	4.418	2.211	284	20.298
		c	1	24	100	100	100	12
11	Viertel unterm Manhartsberg (Wahlzahl: 24.127) 27.579	a	114.859	67.910	5.302	4.944	—	193.015
		b	18.351	19.656	5.302	4.944	—	48.253
		c	16	29	100	100	—	25
12	Linz und Umgebung (Wahlzahl: 24.453) 24.349	a	55.471	73.314	12.789	5.143	—	146.717
		b	6.565	24.408	12.789	5.143	—	48.905
		c	12	33	100	100	—	33
13	Innviertel (Wahlzahl: 20.742) 25.927	a	61.605	31.640	9.512	948	—	103.705
		b	20.121	10.898	9.512	948	—	41.479
		c	33	34	100	100	—	40
14	Hausruckviertel (Wahlzahl: 21.738) 25.361	a	78.860	57.696	12.753	2.855	—	152.164
		b	13.646	14.220	12.753	2.855	—	43.474
		c	17	25	100	100	—	29
15	Traunviertel (Wahlzahl: 21.818) 25.463	a	67.012	71.833	9.447	4.433	—	152.725
		b	1.558	6.379	9.447	4.433	—	21.817
		c	2	9	100	100	—	14
16	Mühlviertel (Wahlzahl: 18.379) 22.979	a	62.926	26.455	1.723	790	—	91.894
		b	7.789	8.076	1.723	790	—	18.378
		c	12	31	100	100	—	20
17	Salzburg (Wahlzahl: 23.969) 27.393	a	90.517	69.147	27.664	4.414	3	191.745
		b	18.610	21.209	3.695	4.414	3	47.931
		c	21	31	13	100	100	25
18	Tirol (Wahlzahl: 23.015) 25.317	a	159.287	74.865	15.254	3.754	3	253.163
		b	21.197	5.820	15.254	3.754	3	46.028
		c	13	8	100	100	100	18

Wahlkreis-Nr.	Wahlkreise a) Gültige Stimmen b) Im ersten Ermittlungsverfahren unausgenützte Stimmen (Reststimmen) c) Von 100 gültigen Stimmen blieben im ersten Ermittlungsverfahren unausgenützt		Österreichische Volkspartei	Sozialistische Partei Österreichs	Freiheitliche Partei Österreichs	Kommunisten und Linkssozialisten	Sonstige Parteien	Zusammen
19	Vorarlberg (Wahlzahl: 19.476) 23.377	a	71.081	31.271	12.010	2.489	—	116.851
		b	12.653	11.795	12.010	2.489	—	38.947
		c	18	38	100	100	—	33
20	Graz und Umgebung (Wahlzahl: 24.368) 27.899	a	82.944	85.083	18.780	8.132	—	194.939
		b	9.840	11.979	18.780	8.132	—	48.731
		c	12	14	100	100	—	25
21	Mittel- und Untersteier (Wahlzahl: 22.095) 26.520	a	67.666	55.795	7.093	2.015	—	132.569
		b	1.381	11.605	7.093	2.015	—	22.094
		c	2	21	100	100	—	17
22	Oststeier (Wahlzahl: 21.512) 25.815	a	86.883	34.576	6.851	761	—	129.071
		b	835	13.064	6.851	761	—	21.511
		c	1	38	100	100	—	17
23	Obersteier (Wahlzahl: 23.054) 25.615	a	76.017	126.871	14.789	12.854	—	230.531
		b	6.855	11.601	14.789	12.854	—	46.099
		c	9	9	100	100	—	20
24	Kärnten (Wahlzahl: 22.265) 29.290	a	89.996	128.494	40.420	8.226	44	267.180
		b	936	17.169	18.155	8.226	44	44.530
		c	1	13	45	100	100	17
25	Burgenland (Wahlzahl: 20.728) 23.690	a	81.516	76.265	4.919	3.128	—	165.828
		b	19.332	14.081	4.919	3.128	—	41.460
		c	24	18	100	100	—	25
1—25	Österreich ....	a	1.999.986	1.873.295	283.749	192.438	2.440	4.351.908
		b	283.204	293.139	237.515	166.046	2.440	982.344
		c	14	16	84	86	100	23

Tabelle 20

## Die Mandatsverteilung auf Grund des ersten Ermittlungsverfahrens

Wahlkreis-Nr.	Wahlkreise, Wahlkreisverbände	Im ersten Ermittlungsverfahren erhielt(en) die				Restmandate	Zu vergebende Mandate
		ÖVP	SPÖ	FPÖ	KuL		
		... Anzahl von Mandaten					
1	Wien Innen-Ost .....	2	2	—	—	1	5
2	Wien Innen-West .....	2	1	—	—	—	3
3	Wien Nordwest .....	2	2	—	—	1	5
4	Wien Nordost .....	2	4	—	1	—	7
5	Wien Südost .....	1	4	—	—	1	6
6	Wien Südwest .....	2	4	—	—	1	7
7	Wien West .....	2	4	—	—	1	7
8	Viertel oberm Wienerwald .....	5	3	—	—	1	9
9	Viertel unterm Wienerwald .....	4	6	—	—	1	11
10	Viertel oberm Manhartsberg .....	5	2	—	—	—	7
11	Viertel unterm Manhartsberg .....	4	2	—	—	1	7
12	Linz und Umgebung .....	2	2	—	—	1	5
13	Innviertel .....	2	1	—	—	1	4
14	Hausruckviertel .....	3	2	—	—	1	6
15	Traunviertel .....	3	3	—	—	—	6
16	Mühlviertel .....	3	1	—	—	—	4
17	Salzburg .....	3	2	1	—	1	7
18	Tirol .....	6	3	—	—	1	10
19	Vorarlberg .....	3	1	—	—	1	5
20	Graz und Umgebung .....	3	3	—	—	1	7
21	Mittel- und Untersteier .....	3	2	—	—	—	5
22	Oststeier .....	4	1	—	—	—	5
23	Obersteier .....	3	5	—	—	1	9
24	Kärnten .....	4	5	1	—	1	11
25	Burgenland .....	3	3	—	—	1	7
1—7	I. Wahlkreisverband .....	13	21	—	1	5	40
8—11	II. Wahlkreisverband .....	18	13	—	—	3	34
12—19	III. Wahlkreisverband .....	25	15	1	—	6	47
20—25	IV. Wahlkreisverband .....	20	19	1	—	4	44
1—25	Österreich...	76	68	2	1	18	165

Tabelle 21

## Die Reststimmen und ihre Verwertung im zweiten Ermittlungsverfahren

Wahlkreis-Nr.	Wahlkreisverbände		Österreichische Volkspartei	Sozialistische Partei Österreichs	Freiheitliche Partei Österreichs	Kommunisten und Linksozialisten	Sonstige Parteien	Zusammen
	a) Gültige Stimmen b) Im ersten Ermittlungsverfahren unausgenützte Stimmen (Reststimmen) c) Im zweiten Ermittlungsverfahren unwirksame Stimmen b)-c) Im zweiten Ermittlungsverfahren wirksame Stimmen d) Im zweiten Ermittlungsverfahren unausgenützte Stimmen c)+d) Im zweiten Ermittlungsverfahren unausgenützte bzw. unwirksame Stimmen e) Von 100 gültigen Stimmen blieben im zweiten Ermittlungsverfahren unausgenutzt bzw. unwirksam							
1—7	I. Wahlkreisverband (Wahlzahl: 48.205)	a	406.570	562.763	63.462	96.618	2.106	1,131.519
		b	96.411	52.998	63.462	70.226	2.106	285.203
		c	—	—	—	—	2.106	2.106
		b-c	96.411	52.998	63.462	70.226	—	283.097
		d	1	4.793	15.257	22.021	—	42.072
		c+d	1	4.793	15.257	22.021	2.106	44.178
		e	0	1	24	23	100	4
8—11	II. Wahlkreisverband (Wahlzahl: 35.878)	a	461.635	367.227	26.283	35.878	284	891.307
		b	45.475	57.837	26.283	35.878	284	165.757
		c	—	—	—	—	284	284
		b-c	45.475	57.837	26.283	35.878	—	165.473
		d	9.597	21.959	26.283	—	—	57.839
		c+d	9.597	21.959	26.283	—	284	58.123
		e	2	6	100	—	100	7
12—19	III. Wahlkreisverband (Wahlzahl: 38.591)	a	646.759	436.221	101.152	24.826	6	1,208.964
		b	102.139	102.805	77.183	24.826	6	306.959
		c	—	—	—	—	6	6
		b-c	102.139	102.805	77.183	24.826	—	306.953
		d	24.957	25.623	1	24.826	—	75.407
		c+d	24.957	25.623	1	24.826	6	75.413
		e	4	6	0	100	100	6
20—25	IV. Wahlkreisverband (Wahlzahl: 39.179)	a	485.022	507.084	92.852	35.116	44	1,120.118
		b	39.179	79.499	70.587	35.116	44	224.425
		c	—	—	—	—	44	44
		b-c	39.179	79.499	70.587	35.116	—	224.381
		d	—	1.141	31.408	35.116	—	67.665
		c+d	—	1.141	31.408	35.116	44	67.709
		e	—	0	34	100	100	6
1—25	Österreich ...	a	1,999.986	1,873.295	283.749	192.438	2.440	4,351.908
		b	283.204	293.139	237.515	166.046	2.440	982.344
		c	—	—	—	—	2.440	2.440
		b-c	283.204	293.139	237.515	166.046	—	979.904
		d	34.555	53.516	72.949	81.963	—	242.983
		c+d	34.555	53.516	72.949	81.963	2.440	245.423
		e	2	3	26	43	100	6

Tabelle 22

Die Mandatsverteilung auf Grund der beiden Ermittlungsverfahren 1953 und 1956

Wahlwerbende Parteien	Ermittlungsverfahren	Mandate (im)									
		I.		II.		III.		IV.		insgesamt	
		Wahlkreisverband									
		1953	1956	1953	1956	1953	1956	1953	1956	1953	1956
Österreichische Volkspartei	Erstes .....	11	13	17	18	23	25	15	20	66	76
	Zweites .....	2	2	1	1	2	2	3	1	8	6
	Zusammen ..	13	15	18	19	25	27	18	21	74	82
Sozialistische Partei Österreichs	Erstes .....	21	21	12	13	15	15	19	19	67	68
	Zweites .....	1	1	2	1	2	2	1	2	6	6
	Zusammen ..	22	22	14	14	17	17	20	21	73	74
Freiheitliche Partei Österreichs <sup>1)</sup>	Erstes .....	—	—	—	—	4	1	3	1	7	2
	Zweites .....	3	1	1	—	1	2	2	1	7	4
	Zusammen ..	3	1	1	—	5	3	5	2	14	6
Kommunisten und Linksozialisten <sup>2)</sup>	Erstes .....	—	1	1	—	—	—	—	—	1	1
	Zweites .....	2	1	—	1	—	—	1	—	3	2
	Zusammen ..	2	2	1	1	—	—	1	—	4	3
Zusammen...	Erstes .....	32	35	30	31	42	41	37	40	141	147
	Zweites .....	8	5	4	3	5	6	7	4	24	18
	Zusammen ..	40	40	34	34	47	47	44	44	165	165

<sup>1)</sup> 1953: Wahlpartei der Unabhängigen.<sup>2)</sup> 1953: Wahlgemeinschaft Österreichische Volksoption.

Im Vergleich zum Stand vom 18. März 1953 sind 30 Abgeordnete in den Nationalrat neu eingezogen. Davon entfallen auf die ÖVP 19, auf die SPÖ 10 und auf die FPÖ (1953: WdU) 1.

## 7. Die Stimmzettel mit Reihungsvermerken

Von 4,351.908 abgegebenen gültigen Stimmzetteln waren 164.457 oder 3,8% mit Reihungsvermerken versehen. Die Abnahme gegenüber 1953 beträgt 18.733 oder 10,2%.

Parteien	Gültige Stimmzettel mit Reihungsvermerken	
	absolut	in %
ÖVP.....	88.117	54
FPÖ.....	44.308	27
SPÖ.....	32.019	19
KuL.....	13	0
Zusammen...	164.457	100

Die Tabelle 24 veranschaulicht — nach Wahlkreisen und Bundesländern aufgegliedert — inwieweit die Wähler von dem Recht der Reihung und Streichung Gebrauch gemacht haben.

Tabelle 23

Das Alter und Geschlecht der Abgeordneten zum Nationalrat <sup>1)</sup>

Alter in Jahren	Nationalräte					insgesamt	
	Österreichische Volkspartei	Sozialistische Partei Österreichs	Freiheitliche Partei Österreichs	Kommunisten u. Linksozialisten			
					absolut	in %	
30—34 ...	2	2	—	—	4	3	
35—39 ...	1	3	3	—	7	4	
40—44 ...	13	9	—	—	22	13	
45—49 ...	18 (1)	7	—	—	25 (1)	15	
50—54 ...	22 (1)	11 (1)	—	—	33 (2)	20	
55—59 ...	14	26 (2)	2	1	43 (2)	26	
60—64 ...	10	10 (3)	1	1	22 (3)	13	
65—69 ...	2	5 (1)	—	1	8 (1)	5	
70—74 ...	—	1	—	—	1	1	
Zusammen.	82 (2)	74 (7)	6	3	165 (9)	100	

<sup>1)</sup> Nach dem Stand vom 30. Mai 1956.

Die in der Klammer angeführten Zahlen sind jene der weiblichen Nationalräte, die in der Gesamtzahl bereits enthalten sind.

Tabelle 24

## Die Stimmzettel mit Reihungsvermerken nach Parteilisten sowie nach Wahlkreisen und Bundesländern

Wahlkreis Nr.	Wahlkreise, Bundesländer	Österreichische Volkspartei			Sozialistische Partei Österreichs			Freiheitliche Partei Österreichs			Kommunisten und Linksozialisten		
		Gültige Stimmen	davon mit Reihungsvermerken		Gültige Stimmen	davon mit Reihungsvermerken		Gültige Stimmen	davon mit Reihungsvermerken		Gültige Stimmen	davon mit Reihungsvermerken	
			absolut	in ‰		absolut	in ‰		absolut	in ‰		absolut	in ‰
1	Wien Innen-Ost	65.729	18	0	50.438	2	0	10.686	—	—	7.413	—	—
2	Wien Innen-West	46.144	8	0	31.718	1	0	8.594	—	—	3.888	—	—
3	Wien Nordwest	64.763	36	1	55.743	—	—	10.618	—	—	6.917	—	—
4	Wien Nordost	56.554	5	0	116.673	—	—	8.328	—	—	28.788	—	—
5	Wien Südost	46.207	—	—	98.784	—	—	6.143	—	—	17.838	—	—
6	Wien Südwest	67.414	—	—	106.142	—	—	10.206	—	—	15.226	—	—
7	Wien West	59.759	15	0	103.265	—	—	8.687	—	—	16.598	—	—
8	Viertel oberm Wienerwald	128.370	322	3	93.514	—	—	6.425	—	—	8.709	—	—
9	Viertel unterm Wienerwald	116.073	2	0	152.609	—	—	10.138	—	—	20.014	—	—
10	Viertel oberm Manhartsb.berg	102.333	60	1	53.194	—	—	4.418	—	—	2.211	—	—
11	Viertel unterm Manhartsb.berg	114.859	—	—	67.910	—	—	5.302	—	—	4.944	—	—
12	Linz und Umgebung	55.471	439	8	73.314	—	—	12.789	—	1	5.143	—	—
13	Innviertel	61.605	360	6	31.640	—	—	9.512	—	—	948	—	—
14	Hausruckviertel	78.860	7.812	99	57.696	—	—	12.753	—	—	2.855	—	—
15	Traunviertel	67.012	762	11	71.833	—	—	9.447	—	—	4.433	—	—
16	Mühlviertel	62.926	455	7	26.455	—	—	1.723	—	—	790	—	—
17	Salzburg	90.517	868	10	69.147	—	—	27.664	—	1.498	4.414	—	—
18	Tirol	159.287	4.633	29	74.865	—	—	15.254	—	2.251	3.754	—	—
19	Vorarlberg	71.081	4.589	65	31.271	—	—	12.010	—	146	2.489	—	—
20	Graz und Umgebung	82.944	53.916 <sup>1)</sup>	650 <sup>1)</sup>	85.083	—	—	18.780	—	11	8.132	—	—
21	Mittel- und Untersteier	67.666	378	6	55.795	—	—	7.093	—	—	2.015	—	—
22	Oststeier	86.883	121	1	34.576	—	—	6.851	—	—	761	—	—
23	Obersteier	76.017	497	7	126.871	—	—	14.789	—	—	12.854	—	—
24	Kärnten	89.996	8.485	94	128.494	—	—	40.420	—	40.401 <sup>1)</sup>	8.226	—	—
25	Burgenland	81.516	4.314	53	76.265	—	—	4.919	—	—	3.128	—	—
1—7	Wien	406.570	104	0	562.763	15	0	63.462	—	—	96.618	7	0
8—11	Niederösterreich	461.635	384	1	367.227	4	0	26.283	—	—	35.878	—	—
12—16	Oberösterreich	325.874	9.828	30	260.938	—	—	46.224	—	1	14.169	—	—
17	Salzburg	90.517	868	10	69.147	—	—	27.664	—	1.498	4.414	—	—
18	Tirol	159.287	4.633	29	74.865	—	—	15.254	—	2.251	3.754	—	—
19	Vorarlberg	71.081	4.589	65	31.271	—	—	12.010	—	146	2.489	—	—
20—23	Steiermark	313.510	54.912	175	302.325	51	0	47.513	—	11	23.762	—	—
24	Kärnten	89.996	8.485	94	128.494	—	—	40.420	—	40.401	8.226	—	—
25	Burgenland	81.516	4.314	53	76.265	—	—	4.919	—	—	3.128	—	—
1—25	Österreich	1.999.986	88.117	44	1.873.295	32.019	17	283.749	44.308	156	192.438	13	0

1) Die Partei hatte Stimmzettel mit der veröffentlichten Parteiliste (Namen der Bewerber mit arabischen Ziffern) ausgegeben; auch solche Stimmzettel gelten gemäß § 75 Abs. 3 als Stimmzettel mit Reihungsvermerk.

Tabelle 25

## 8. Die Hauptergebnisse der Nationalratswahlen 1945 bis 1956 nach Bundesländern

I. Teil

Wahlkreis-Nr.	Bundesländer	Wahlberechtigte					Wahlbeteiligung in %					Gesamtsumme der abgegebenen Stimmen					Ungültige Stimmen					Gültige Stimmen											
		1945		1949		1953		1945		1949		1953		1945		1949		1953		1945		1949		1953		1945		1949		1953		1956	
		1945	1949	1949	1953	1945	1949	1949	1953	1945	1949	1949	1953	1945	1949	1949	1953	1945	1949	1949	1953	1945	1949	1949	1953	1945	1949	1949	1953	1945	1949	1949	1953
1—7	Wien	925.891	1.195.361	1.233.321	1.223.373	97	97	97	94	897.291	1.188.111	1.192.581	1.155.889	7.967	15.951	14.971	24.370	889.324	1.142.160	1.177.610	1.131.519	889.324	1.142.160	1.177.610	1.131.519	889.324	1.142.160	1.177.610	1.131.519	889.324	1.142.160	1.177.610	1.131.519
8—11	Niederösterreich	734.788	921.069	943.997	932.330	97	97	97	97	710.669	895.330	914.184	903.172	5.791	9.235	9.800	11.865	704.878	886.095	904.384	891.307	704.878	886.095	904.384	891.307	704.878	886.095	904.384	891.307	704.878	886.095	904.384	891.307
12—16	Oberösterreich	516.845	626.805	665.402	682.692	92	96	94	96	474.476	602.993	626.468	654.903	5.449	5.470	9.156	7.698	469.027	597.523	617.312	647.205	469.027	597.523	617.312	647.205	469.027	597.523	617.312	647.205	469.027	597.523	617.312	647.205
17	Salzburg	142.707	186.665	199.405	205.056	90	94	95	95	128.372	175.342	189.302	194.497	1.982	3.282	3.282	2.752	126.390	172.060	186.020	191.745	126.390	172.060	186.020	191.745	126.390	172.060	186.020	191.745	126.390	172.060	186.020	191.745
18	Tirol	178.449	237.912	257.656	266.492	88	97	96	97	156.952	231.405	247.748	258.511	3.381	4.908	6.804	5.348	153.571	226.497	240.944	253.163	153.571	226.497	240.944	253.163	153.571	226.497	240.944	253.163	153.571	226.497	240.944	253.163
19	Vorarlberg	77.824	108.567	116.767	124.516	92	97	96	97	71.594	105.212	112.255	120.203	1.887	3.375	3.986	3.352	69.707	101.837	108.269	116.851	69.707	101.837	108.269	116.851	69.707	101.837	108.269	116.851	69.707	101.837	108.269	116.851
20—23	Steiermark	531.238	678.328	708.311	716.017	94	98	96	98	499.310	664.301	682.335	698.769	5.449	10.546	19.817	11.659	493.861	653.755	662.518	687.110	493.861	653.755	662.518	687.110	493.861	653.755	662.518	687.110	493.861	653.755	662.518	687.110
24	Kärnten	204.641	267.272	285.615	288.033	90	94	91	95	182.622	252.008	260.413	273.427	3.362	3.174	7.238	6.247	179.260	248.834	253.175	267.180	179.260	248.834	253.175	267.180	179.260	248.834	253.175	267.180	179.260	248.834	253.175	267.180
25	Burgenland	137.222	169.836	176.396	175.955	96	98	97	96	132.043	165.914	170.233	168.340	707	942	1.777	2.512	131.336	164.972	168.456	165.828	131.336	164.972	168.456	165.828	131.336	164.972	168.456	165.828	131.336	164.972	168.456	165.828
1—25	Österreich	3.449.605	4.391.815	4.586.870	4.614.464	94	97	96	96	3.253.329	4.250.616	4.395.519	4.427.711	35.975	56.883	76.831	75.803	3.217.354	4.193.733	4.318.688	4.351.908	3.217.354	4.193.733	4.318.688	4.351.908	3.217.354	4.193.733	4.318.688	4.351.908	3.217.354	4.193.733	4.318.688	4.351.908

II. Teil

Wahlkreis-Nr.	Bundesländer	Gültige Stimmen										Freiheitliche Partei Österreichs <sup>1)</sup>					Kommunisten und Linksozialisten <sup>2)</sup>					Sonstige Parteien																	
		Österreichische Volkspartei					Sozialistische Partei Österreichs					Freiheitliche Partei Österreichs <sup>1)</sup>					Kommunisten und Linksozialisten <sup>2)</sup>					Sonstige Parteien																	
		1945	1949	1953	1956	1945	1949	1953	1956	1945	1949	1953	1956	1945	1949	1953	1956	1945	1949	1953	1956	1945	1949	1953	1956	1945	1949	1953	1956										
1—7	Wien	310.803	401.854	362.148	406.570	508.214	565.440	590.532	562.763	79.149	124.683	63.462	70.307	89.710	93.938	96.618	6.007	6.309	6.309	2.106	384.214	464.784	438.348	461.635	284.430	330.631	360.791	367.227	39.385	47.706	26.283	36.234	48.459	56.303	35.878	2.836	1.236	284	
8—11	Niederösterreich	276.676	268.578	285.308	325.874	179.975	184.042	236.944	260.938	124.520	75.065	46.224	12.376	18.374	18.780	14.169	1.809	1.215	1.809	—	261.358	280.719	269.662	313.510	205.779	244.482	272.360	302.325	94.991	89.895	47.513	26.724	29.617	29.177	23.762	3.946	1.424	—	—
12—16	Oberösterreich	71.631	75.215	79.128	90.517	49.965	57.752	65.871	69.147	31.919	35.269	27.664	4.794	5.759	5.251	4.414	1.415	501	1.415	—	109.360	127.528	132.655	159.287	40.857	53.820	70.473	74.865	39.377	31.650	15.254	3.354	3.705	5.716	451	86	—	—	
17	Salzburg	109.360	127.528	132.655	159.287	40.857	53.820	70.473	74.865	39.377	31.650	15.254	3.354	3.705	5.716	4.414	1.415	501	1.415	—	48.812	57.402	60.140	71.081	19.189	19.262	24.531	31.271	22.287	20.340	12.010	1.706	2.435	3.172	2.489	—	—	—	—
18	Tirol	48.812	57.402	60.140	71.081	19.189	19.262	24.531	31.271	22.287	20.340	12.010	1.706	2.435	3.172	2.489	—	—	—	—	261.358	280.719	269.662	313.510	205.779	244.482	272.360	302.325	94.991	89.895	47.513	26.724	29.617	29.177	23.762	3.946	1.424	—	—
19	Vorarlberg	71.265	83.801	73.015	89.996	87.572	101.356	121.775	128.494	51.247	42.053	40.420	14.451	10.002	10.405	8.226	2.428	5.927	2.428	—	88.108	86.700	81.373	81.516	58.917	66.739	75.240	76.265	6.398	6.205	4.919	4.311	4.805	5.417	330	221	—	—	
20—23	Steiermark	1.602.227	1.846.581	1.781.777	1.999.986	1.434.898	1.623.524	1.818.517	1.873.295	489.273	472.866	283.749	174.257	213.066	228.159	192.438	5.972	21.289	5.972	—	1.602.227	1.846.581	1.781.777	1.999.986	1.434.898	1.623.524	1.818.517	1.873.295	489.273	472.866	283.749	174.257	213.066	228.159	192.438	5.972	21.289	17.369	2.440
24	Kärnten	68.108	86.700	81.373	81.516	58.917	66.739	75.240	76.265	6.398	6.205	4.919	4.311	4.805	5.417	3.128	—	—	—	—	68.108	86.700	81.373	81.516	58.917	66.739	75.240	76.265	6.398	6.205	4.919	4.311	4.805	5.417	330	221	—	—	
25	Burgenland	1.602.227	1.846.581	1.781.777	1.999.986	1.434.898	1.623.524	1.818.517	1.873.295	489.273	472.866	283.749	174.257	213.066	228.159	192.438	5.972	21.289	5.972	—	1.602.227	1.846.581	1.781.777	1.999.986	1.434.898	1.623.524	1.818.517	1.873.295	489.273	472.866	283.749	174.257	213.066	228.159	192.438	5.972	21.289	17.369	2.440

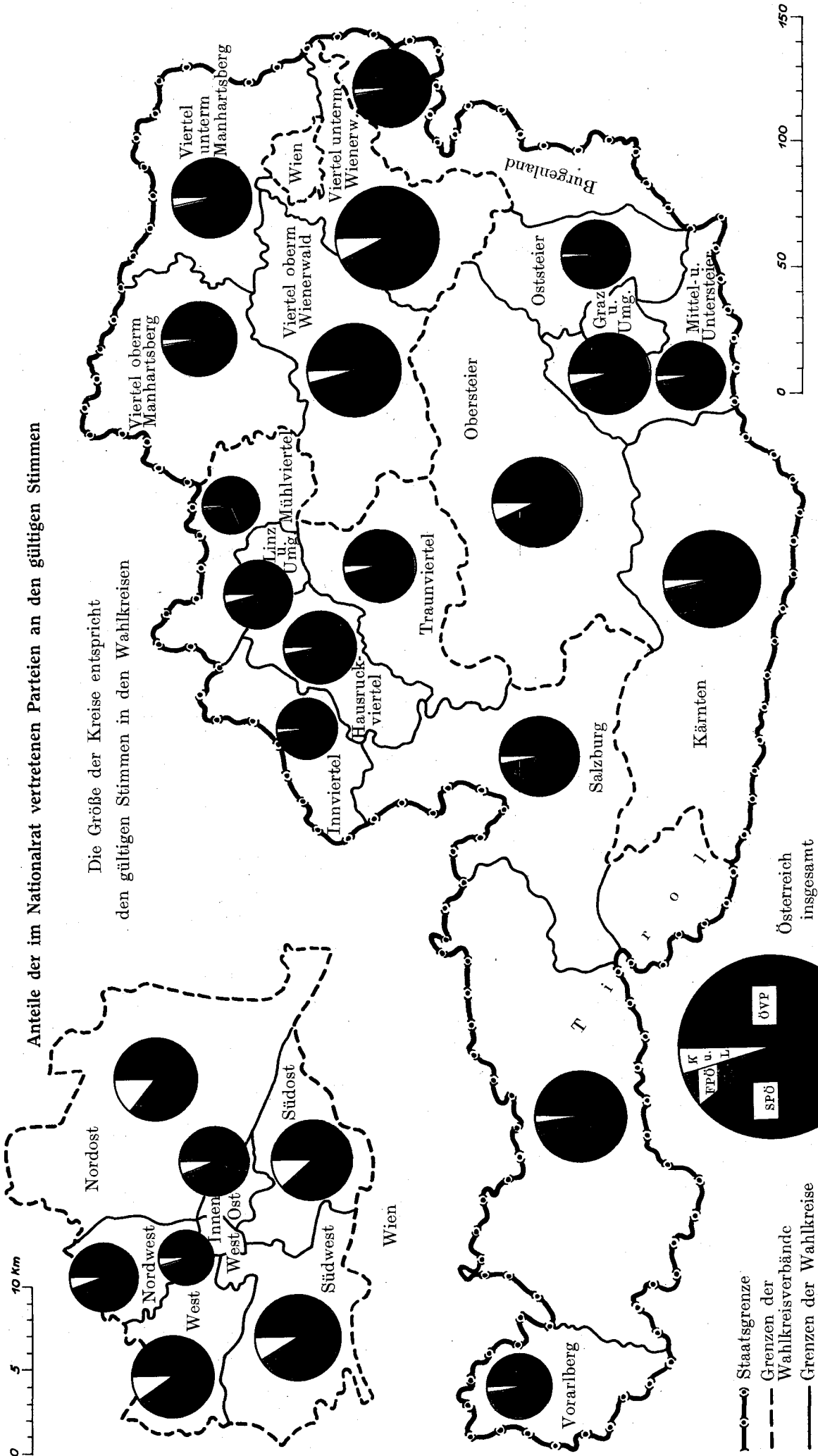
<sup>1)</sup> 1949, 1953: Wahlpartei der Unabhängigen.<sup>2)</sup> 1945: Kommunistische Partei Österreichs, 1949: Linksblock, 1953: Wahlgemeinschaft Österreichische Volkspopposition.

**ERGEBNISSE  
DER NATIONALRATSWAHLEN**

**VOM 13. MAI 1956**

**9. Bildstatistische Darstellungen**

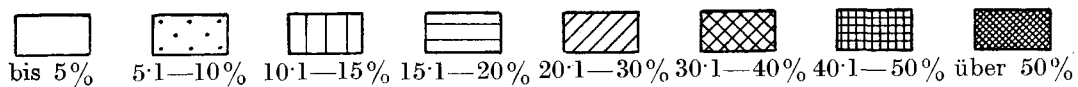
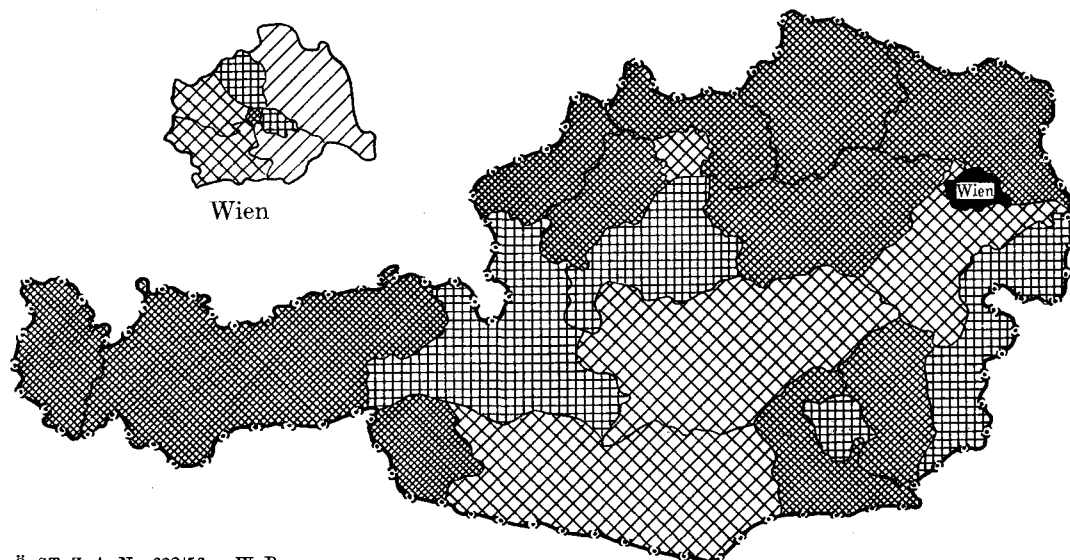
# NATIONALRATSWAHLEN VOM 13. MAI 1956



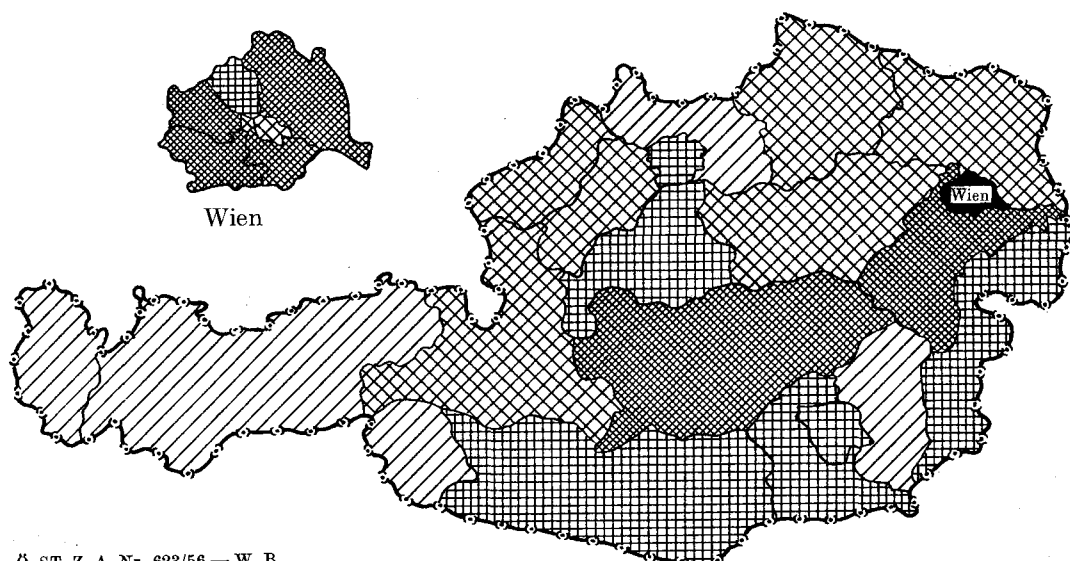
# NATIONALRATSWAHLEN VOM 13. MAI 1956

## GÜLTIGE STIMMEN IN DEN WAHLKREISEN

### Anteile der Österreichischen Volkspartei



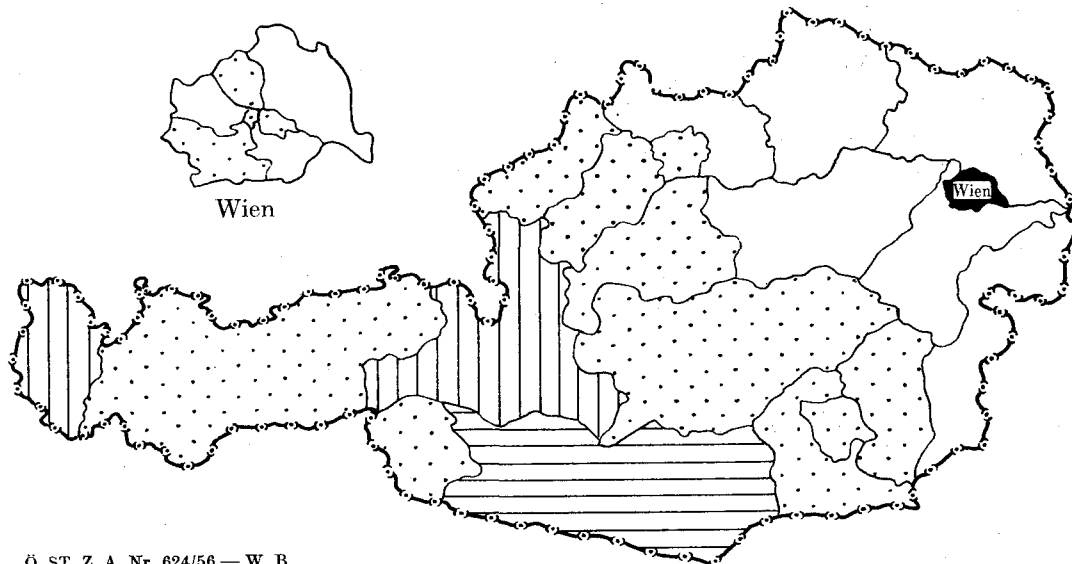
### Anteile der Sozialistischen Partei Österreichs



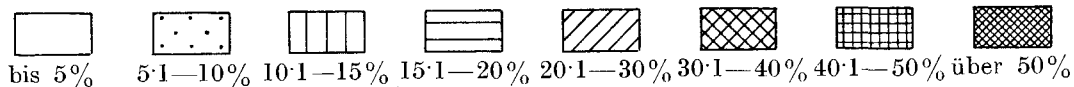
# NATIONALRATSWAHLEN VOM 13. MAI 1956

## GÜLTIGE STIMMEN IN DEN WAHLKREISEN

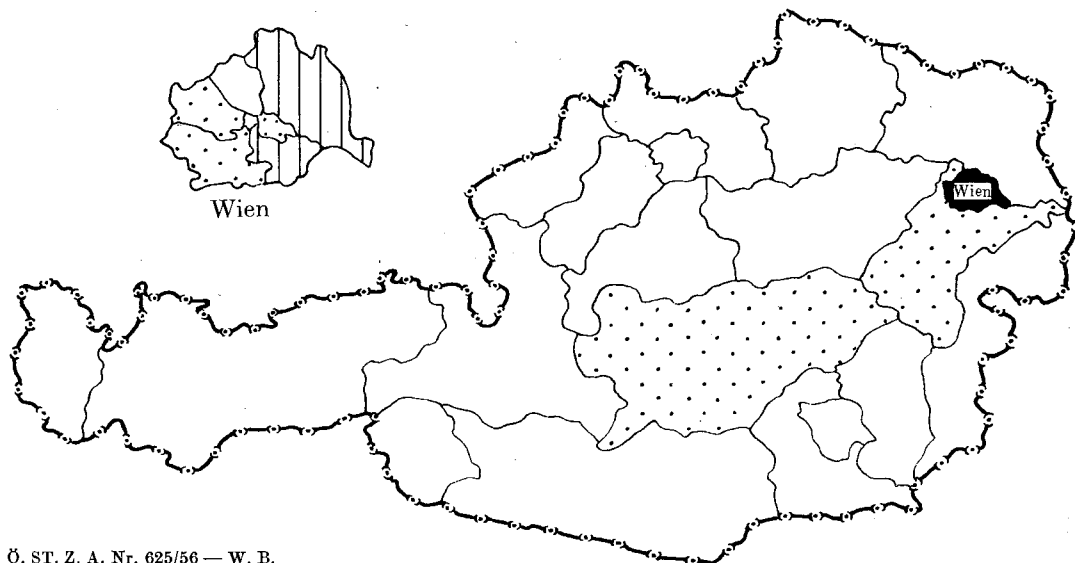
### Anteile der Freiheitlichen Partei Österreichs



Ö. ST. Z. A. Nr. 624/56 — W. B.



### Anteile der Kommunisten und Linksozialisten



Ö. ST. Z. A. Nr. 625/56 — W. B.

**ERGEBNISSE  
DER NATIONALRATSWAHLEN  
VOM 13. MAI 1956**

**II. Örtliche Wahlergebnisse nach Gemeinden**

Auf Grund der Wahlprotokolle der Kreiswahlbehörden

BUNDESLAND Gemeindebezirk	Wahlberechtigte		Abgegebene Stimm- zettel	Ungültige und leere Stimm- zettel	Gültige Stimmen	Von den gültigen Stimmen entfielen auf die							Mittel- stands- partei
	überhaupt	Frauen				ÖVP	SPÖ	FPÖ	K.u.L.	Arbeiter- bewegung Österreichs	Ergo- kratische Partei	Österr. Patriotische Union	
Wien	1.223.103	722.579	1.155.634	24.361	1.131.273	406.545	562.615	63.460	96.547	1.812	188	83	23
I. Innere Stadt	24.286	14.462	22.368	440	21.928	14.015	5.351	1.774	763	25	—	—	—
II. Leopoldstadt	77.346	44.717	72.115	1.634	75.711	23.689	33.590	3.946	9.111	124	—	—	21
III. Landstraße	88.583	52.854	83.008	1.715	81.293	35.359	34.906	6.258	4.691	79	—	—	—
IV. Wieden	34.551	20.897	31.823	662	31.161	16.355	10.181	2.654	1.959	12	—	—	—
V. Margareten	55.393	33.191	51.635	1.094	50.541	18.639	25.553	2.872	3.477	—	—	—	—
VI. Mariahilf	33.314	20.053	31.003	683	30.320	14.874	11.151	2.773	1.374	117	31	—	—
VII. Neubau	37.604	22.792	34.707	704	34.003	17.295	11.787	3.279	1.516	106	20	—	—
VIII. Josefstadt	29.035	17.529	26.828	479	26.349	13.975	8.780	2.542	948	88	16	—	—
IX. Alsergrund	52.801	31.759	50.772	1.176	49.596	23.554	19.850	3.737	2.440	—	—	15	—
X. Favoriten	92.780	53.756	88.879	1.906	86.973	19.087	54.089	2.448	11.349	—	—	—	—
XI. Simmering	33.186	18.964	31.832	620	31.212	8.456	18.994	821	2.941	—	—	—	—
XII. Meidling	68.115	40.248	64.421	1.356	63.065	18.274	36.370	2.995	5.426	—	—	—	—
XIII. Hietzing	39.250	23.746	37.931	960	36.971	17.222	15.559	2.343	1.847	—	—	—	—
XIV. Penzing	64.068	37.811	61.492	1.340	60.152	19.711	31.919	3.250	5.029	223	12	—	—
XV. Fünfhaus	78.591	47.205	74.432	1.703	72.729	23.628	40.077	3.875	5.149	—	—	—	—
XVI. Ottakring	88.228	52.455	83.483	1.683	81.800	23.106	47.438	3.144	7.646	383	82	1	—
XVII. Hernals	51.726	30.578	48.346	999	47.347	16.942	23.908	2.293	3.923	217	27	37	—
XVIII. Währing	52.523	32.070	49.103	993	48.110	23.003	18.516	4.164	2.410	—	—	17	—
XIX. Döbling	43.670	25.952	41.250	878	40.372	18.206	17.377	2.717	2.067	—	—	5	—
XX. Brigittenau	55.088	31.896	52.296	1.018	51.278	11.018	31.822	1.861	4.644	202	—	—	1
XXI. Floridsdorf	56.607	31.967	54.286	1.038	53.248	12.457	31.641	1.706	7.190	132	—	—	1
XXII. Donaustadt	38.460	21.453	36.842	721	36.121	8.991	19.620	1.015	4.831	104	—	—	0
XXIII. Liesing	27.898	16.224	26.782	559	26.223	8.290	14.136	993	2.804	—	—	—	—

Lfd. Nr.	BUNDESLAND Politischer Bezirk Gemeinde	Wahlberechtigte		Abgegebene Stimmzettel	Ungültige und leere Stimmzettel	Gültige Stimmen	Von den gültigen Stimmen entfielen auf die				
		überhaupt	Frauen				ÖVP	SPÖ	FPÖ	KuL	Partei der Vernunft
	<b>NIEDERÖSTERREICH</b> .....	<b>932.600</b>	<b>521.178</b>	<b>1)903.426</b>	<b>2)11.873</b>	<b>891.553</b>	<b>461.660</b>	<b>367.375</b>	<b>26.285</b>	<b>35.949</b>	<b>284</b>
	<b>1. Krems a. d. Donau Stadt</b> ..	<b>14.019</b>	<b>8.102</b>	<b>13.381</b>	<b>306</b>	<b>13.075</b>	<b>5.826</b>	<b>5.557</b>	<b>605</b>	<b>1.072</b>	<b>15</b>
	<b>2. St. Pölten Stadt</b> .....	<b>27.837</b>	<b>15.875</b>	<b>27.292</b>	<b>629</b>	<b>26.663</b>	<b>9.176</b>	<b>13.550</b>	<b>1.012</b>	<b>2.925</b>	—
	<b>3. Waidhofen a. d. Ybbs Stadt</b>	<b>3.822</b>	<b>2.208</b>	<b>3.733</b>	<b>76</b>	<b>3.657</b>	<b>1.761</b>	<b>1.535</b>	<b>209</b>	<b>152</b>	—
	<b>4. Wiener Neustadt Stadt</b> ....	<b>22.585</b>	<b>13.155</b>	<b>22.143</b>	<b>473</b>	<b>21.670</b>	<b>6.651</b>	<b>11.632</b>	<b>1.202</b>	<b>2.185</b>	—
	<b>5. Amstetten</b> .....	<b>59.825</b>	<b>33.006</b>	<b>58.010</b>	<b>576</b>	<b>57.434</b>	<b>34.747</b>	<b>20.395</b>	<b>1.136</b>	<b>1.156</b>	—
1	Allhartsberg .....	687	379	674	4	670	503	160	1	6	—
2	Amstetten .....	7.907	4.516	7.715	109	7.606	3.118	3.931	314	243	—
3	Ardagger Markt .....	293	161	288	5	283	193	80	10	0	—
4	Ardagger Stift .....	426	241	402	5	397	350	41	6	0	—
5	Aschbach Markt .....	1.242	693	1.214	9	1.205	893	278	31	3	—
6	Au .....	185	96	183	0	183	141	42	0	0	—
7	Behamberg .....	1.025	557	983	16	967	669	282	14	2	—
8	Berghof .....	137	76	133	0	133	113	20	0	0	—
9	Biberbach .....	1.052	578	1.008	11	997	773	208	9	7	—
10	Ennsdorf .....	524	292	502	1	501	194	300	5	2	—
11	Erla .....	403	218	405	0	405	200	188	8	9	—
12	Ernsthofen .....	911	484	884	7	877	537	325	15	0	—
13	Ertl .....	612	329	596	6	590	542	44	0	4	—
14	Euratsfeld .....	948	526	934	2	932	847	77	6	2	—
15	Ferschnitz .....	707	369	691	5	686	612	71	2	1	—
16	Haag .....	2.977	1.684	2.854	18	2.836	1.826	924	69	17	—
17	Haag Dorf .....	214	117	208	0	208	144	62	1	1	—
18	Haiderhofen .....	1.365	726	1.332	14	1.318	869	418	29	2	—
19	Hausmening .....	1.344	769	1.326	19	1.307	420	775	57	55	—
20	Hollenstein a. d. Ybbs .....	1.375	751	1.324	9	1.315	607	667	38	3	—
21	Kematen .....	765	422	749	11	738	136	539	2	61	—
22	Kleinwolfstein .....	196	105	179	0	179	148	29	2	0	—
23	Kollnitzberg .....	376	209	366	3	363	302	59	2	0	—
24	Kornberg .....	404	213	388	5	383	324	53	4	2	—
25	Krahof .....	234	119	227	1	226	202	16	8	0	—
26	Krenstetten .....	268	145	251	1	250	190	59	1	0	—
27	Kröllendorf .....	191	102	186	4	182	130	51	0	1	—
28	Kürnberg .....	550	286	535	1	534	505	26	3	0	—
29	Mauer bei Amstetten .....	1.799	996	1.750	16	1.734	642	1.039	34	19	—
30	Mitterhausleiten .....	294	156	284	1	283	254	29	0	0	—
31	Nabegg .....	235	123	228	0	228	183	45	0	0	—
32	Neuhofen a. d. Ybbs .....	752	404	734	5	729	616	93	19	1	—
33	Neustadt .....	559	301	535	2	533	373	153	4	3	—
34	Niederhausleiten a. d. Ybbs ..	341	180	328	4	324	200	109	0	15	—
35	Oed .....	238	131	222	1	221	158	55	8	0	—
36	Oehling .....	374	215	364	3	361	282	76	3	0	—
37	Opponitz .....	647	343	620	4	616	321	243	10	42	—
38	Preinsbach .....	550	301	528	1	527	361	161	5	0	—
39	St. Georgen am Reith .....	397	209	363	3	360	207	150	3	0	—
40	St. Georgen am Ybbsfelde ..	695	369	666	13	653	385	255	13	0	—
41	St. Johann in Engstetten ...	273	148	272	1	271	205	63	3	0	—
42	St. Leonhard am Walde .....	303	165	300	1	299	289	10	0	0	—
43	St. Michael am Bruckbach ..	373	198	342	2	340	305	35	0	0	—
44	St. Pantaleon .....	678	367	666	3	663	303	344	4	12	—
45	St. Peter i. d. Au Dorf .....	602	314	584	3	581	500	72	9	0	—
46	St. Peter i. d. Au Markt .....	721	409	699	7	692	499	158	35	0	—
47	St. Valentin .....	4.644	2.537	4.551	63	4.488	1.571	2.660	72	185	—
48	Seitenstetten Dorf .....	743	396	737	3	734	663	56	12	3	—
49	Seitenstetten Markt .....	767	445	737	22	715	562	129	20	4	—
50	Sindelburg .....	592	317	574	3	571	496	57	12	6	—
51	Sonntagberg .....	2.779	1.508	2.717	31	2.686	841	1.562	35	248	—
52	Stephanshart .....	612	325	592	0	592	504	83	4	1	—
53	Strengberg .....	1.194	670	1.138	3	1.135	825	266	41	3	—
54	Ulmerfeld .....	473	266	456	10	446	241	179	24	2	—
55	Viehdorf .....	702	398	672	4	668	522	141	5	0	—
56	Waidhofen a. d. Ybbs Land ..	1.600	861	1.527	17	1.510	1.051	403	11	45	—
57	Waldamt .....	180	97	176	0	176	134	42	0	0	—
58	Wallsee .....	535	322	524	7	517	392	116	3	6	—
59	Weistrach .....	1.192	651	1.149	11	1.138	1.017	108	12	1	—
60	Windhag .....	1.189	650	1.157	4	1.153	599	456	13	85	—

Auf Grund der Zusammenstellung der Hauptwahlbehörde unter Berücksichtigung der Kat.-Gem. Rustenfeld (I. Teil der Wahlstatistik) jedoch  
<sup>1)</sup> 903.427, <sup>2)</sup> 11.874.

Lfd. Nr.	BUNDESLAND Politischer Bezirk Gemeinde	Wahlberechtigte		Abgegebene Stimmzettel	Ungültige und leere Stimmzettel	Gültige Stimmen	Von den gültigen Stimmen entfielen auf die				
		überhaupt	Frauen				ÖVP	SPÖ	FPÖ	KuL	Partei der Vernunft
61	Windpassing.....	195	105	169	3	166	135	31	0	0	—
62	Winklarn.....	415	223	397	4	393	232	154	5	2	—
63	Wolfsbach.....	1.142	633	1.093	7	1.086	955	121	8	2	—
64	Ybbsitz.....	2.062	1.165	1.968	26	1.942	1.412	463	39	28	—
65	Zeillern.....	867	477	887	9	878	705	163	10	0	—
66	Zell a. d. Ybbs.....	708	424	683	13	670	270	355	23	22	—
67	Zell Arzberg.....	85	44	84	0	84	49	35	0	0	—
	<b>6. Baden.....</b>	<b>66.844</b>	<b>38.087</b>	<b>65.725</b>	<b>1.133</b>	<b>64.592</b>	<b>23.183</b>	<b>34.803</b>	<b>1.944</b>	<b>4.662</b>	—
1	Alland.....	1.061	622	1.255	12	1.243	427	774	24	18	—
2	Altenmarkt a. d. Triesting....	351	203	344	7	337	174	123	11	29	—
3	Baden.....	15.557	9.253	15.516	315	15.201	7.334	6.480	807	580	—
4	Bad Vöslau.....	3.797	2.220	3.655	59	3.596	942	2.120	242	292	—
5	Berndorf.....	6.685	3.846	6.449	118	6.331	1.663	3.837	141	690	—
6	Deutsch Brodersdorf.....	310	170	300	0	300	191	105	1	3	—
7	Ebreichsdorf.....	1.453	806	1.420	12	1.408	355	813	22	218	—
8	Enzesfeld.....	1.690	917	1.640	49	1.591	308	982	38	263	—
9	Fahrafeld.....	354	195	337	6	331	86	194	5	46	—
10	Furth a. d. Triesting.....	563	295	515	11	504	383	110	2	9	—
11	Gainfarn.....	2.242	1.262	2.188	17	2.171	735	1.237	74	125	—
12	Grillenberg.....	234	129	230	0	230	116	106	2	6	—
13	Großau.....	311	174	304	5	299	139	157	3	0	—
14	Günselsdorf.....	1.332	758	1.303	11	1.292	249	910	21	112	—
15	Heiligenkreuz.....	712	380	745	11	734	477	227	13	17	—
16	Hernstein.....	454	252	444	1	443	251	177	7	8	—
17	Hirtenberg.....	1.444	827	1.406	33	1.373	262	989	17	105	—
18	Klausenleopoldsdorf.....	797	436	757	13	744	339	394	6	5	—
19	Kleinfeld.....	153	81	149	4	145	102	38	0	5	—
20	Kleinmariazell.....	170	90	160	1	159	96	62	1	0	—
21	Kottingbrunn.....	1.636	909	1.593	41	1.552	297	1.068	47	140	—
22	Landegg.....	505	280	487	24	463	178	246	6	33	—
23	Leobersdorf.....	2.402	1.374	2.326	34	2.292	649	1.339	96	208	—
24	Lindabrunn.....	319	177	306	4	302	113	179	2	8	—
25	Mitterndorf a. d. Fischea.....	443	246	426	6	420	136	231	4	49	—
26	Neuhaus.....	282	162	281	5	276	68	177	2	29	—
27	Nöstach.....	247	125	230	6	224	172	42	9	1	—
28	Oberwaltersdorf.....	1.101	590	1.059	7	1.052	321	678	8	45	—
29	Oyenhausen.....	203	107	196	1	195	116	74	2	3	—
30	Pfaffstätten.....	1.561	886	1.496	21	1.475	681	655	87	52	—
31	Pottendorf.....	1.954	1.122	1.899	27	1.872	548	1.047	23	254	—
32	Pottenstein.....	1.681	967	1.644	34	1.610	554	659	31	366	—
33	Raisenmarkt.....	331	175	416	8	408	209	183	11	5	—
34	Reisenberg.....	656	349	626	13	613	324	260	6	23	—
35	St. Corona am Schöpfl.....	301	153	284	1	283	83	160	2	38	—
36	Schönau a. d. Triesting.....	828	460	808	24	784	216	460	22	86	—
37	Schranawand.....	91	47	91	0	91	70	21	0	0	—
38	Schwarzensee.....	85	46	83	1	82	69	13	0	0	—
39	Seibersdorf.....	188	106	181	0	181	120	59	2	0	—
40	Siegersdorf.....	339	188	330	5	325	120	160	4	41	—
41	Sooß.....	528	304	522	4	518	288	220	7	3	—
42	Tattendorf.....	551	307	538	10	528	245	282	1	0	—
43	Teesdorf.....	1.060	584	1.029	11	1.018	195	759	10	54	—
44	Thenneberg.....	331	181	317	1	316	157	138	7	14	—
45	Traiskirchen.....	4.255	2.391	4.182	64	4.118	951	2.811	50	306	—
46	Tribuswinkel.....	1.260	710	1.214	16	1.198	308	849	18	23	—
47	Trumau.....	1.115	609	1.103	23	1.080	240	723	23	94	—
48	Unterswaltersdorf.....	965	506	947	16	931	338	519	12	62	—
49	Wampersdorf.....	469	260	456	4	452	222	208	1	21	—
50	Weigelsdorf.....	644	365	622	18	604	256	291	6	51	—
51	Weißbach a. d. Triesting....	843	485	916	19	897	310	457	8	122	—
	<b>7. Bruck a. d. Leitha.....</b>	<b>25.804</b>	<b>14.326</b>	<b>25.218</b>	<b>296</b>	<b>24.922</b>	<b>11.721</b>	<b>11.838</b>	<b>284</b>	<b>1.079</b>	—
1	Arbesthal.....	279	154	276	2	274	239	35	0	0	—
2	Au am Leithaberge.....	490	271	470	4	466	350	104	6	6	—
3	Bad Deutsch Altenburg.....	943	527	1.030	11	1.019	473	512	10	24	—
4	Berg.....	503	287	492	2	490	286	204	0	0	—
5	Bruck a. d. Leitha.....	4.575	2.564	4.434	76	4.358	1.549	2.430	114	265	—
6	Deutsch Haslau.....	199	107	189	2	187	166	20	1	0	—
7	Enzersdorf a. d. Fischea.....	700	382	688	7	681	321	327	22	11	—
8	Gallbrunn.....	281	159	281	4	277	189	86	2	0	—
9	Gerhaus.....	160	87	155	0	155	93	61	0	1	—
10	Göttlesbrunn.....	470	251	448	6	442	348	91	3	0	—

Lfd. Nr.	BUNDESLAND Politischer Bezirk Gemeinde	Wahlberechtigte		Abgegebene Stimmzettel	Ungültige und leere Stimmzettel	Gültige Stimmen	Von den gültigen Stimmen entfielen auf die				
		überhaupt	Frauen				ÖVP	SPÖ	FPÖ	KuL	Partei der Vernunft
11	Götzendorf	728	398	708	7	701	254	370	6	71	—
12	Hainburg a. d. Donau	4.812	2.815	4.725	55	4.670	2.027	2.178	28	437	—
13	Haslau a. d. Donau	407	222	380	7	373	179	188	1	5	—
14	Hof am Leithaberge	755	410	729	3	726	359	363	2	2	—
15	Höflein	612	318	585	15	570	456	112	2	0	—
16	Hollern	164	81	158	0	158	132	25	0	1	—
17	Hundsheim	409	215	399	0	399	229	162	4	4	—
18	Mannersdorf am Leithagebirge	2.590	1.430	2.537	33	2.504	595	1.760	26	123	—
19	Margarethen am Moos	479	279	472	5	467	169	273	2	23	—
20	Maria Ellend	209	112	206	1	205	108	95	0	2	—
21	Pachfurth	309	168	304	1	303	174	127	2	0	—
22	Petronell	787	429	766	2	764	318	427	13	6	—
23	Pischelsdorf	246	123	240	3	237	138	93	2	4	—
24	Prellenkirchen	573	297	551	6	545	407	132	4	2	—
25	Regelsbrunn	214	114	204	4	200	123	70	7	0	—
26	Rohrau	327	181	317	2	315	205	105	1	4	—
27	Sarasdorf	310	165	300	5	295	166	121	6	2	—
28	Scharndorf	271	150	267	2	265	206	59	0	0	—
29	Schönabrunn	122	64	116	0	116	84	32	0	0	—
30	Sommerein	626	338	611	15	596	208	313	3	72	—
31	Stixneusiedl	378	208	365	1	364	242	120	2	0	—
32	Trautmannsdorf a. d. Leitha	662	361	644	9	635	266	351	10	8	—
33	Wildungsmauer	199	103	181	2	179	127	51	1	0	—
34	Wilfleinsdorf	479	266	458	1	457	215	235	4	3	—
35	Wolfsthal	536	290	532	3	529	320	206	0	3	—
	<b>8. Gänserndorf</b>	<b>48.581</b>	<b>26.500</b>	<b>47.201</b>	<b>479</b>	<b>46.722</b>	<b>23.048</b>	<b>20.582</b>	<b>1.033</b>	<b>2.059</b>	—
1	Aderklaa	151	80	145	2	143	112	27	3	1	—
2	Angern	858	459	852	15	837	193	594	11	39	—
3	Auersthal	1.207	673	1.181	7	1.174	698	395	14	67	—
4	Baumgarten a. d. March	162	85	172	0	172	147	21	3	1	—
5	Blumenthal	175	97	168	1	167	145	21	0	1	—
6	Breitensee	423	227	403	5	398	175	216	5	2	—
7	Breitstetten	232	117	231	3	228	141	84	2	1	—
8	Deutsch Wagram	2.825	1.614	2.733	52	2.681	917	1.413	99	252	—
9	Dobermannsdorf	599	318	581	10	571	284	248	8	31	—
10	Dörfles	163	83	159	2	157	67	90	0	0	—
11	Drösing	819	438	794	1	793	395	379	13	6	—
12	Dürnkrut	1.281	701	1.237	12	1.225	304	800	22	99	—
13	Ebenthal	671	364	641	3	638	313	285	6	34	—
14	Eckartsau	267	143	275	0	275	196	70	9	0	—
15	Eichhorn	307	166	303	5	298	177	114	6	1	—
16	Engelhartstetten	408	215	411	3	408	189	212	7	0	—
17	Erdpreß	186	103	181	1	180	153	22	5	0	—
18	Fuchsenbigl	178	94	179	1	178	89	70	2	17	—
19	Gaiselberg	234	125	228	3	225	199	23	2	1	—
20	Gänserndorf	2.237	1.236	2.176	25	2.151	899	1.035	138	79	—
21	Göting	253	136	251	0	251	178	65	0	8	—
22	Götzendorf	420	233	398	2	396	271	118	1	6	—
23	Großbrunn	162	86	156	0	156	100	53	1	2	—
24	Großinzersdorf	570	309	555	1	554	470	81	3	0	—
25	Großschweinbarth	775	432	744	6	738	522	162	43	11	—
26	Grub a. d. March	234	136	227	0	227	84	137	5	1	—
27	Haringsee	415	213	405	5	400	276	120	3	1	—
28	Hauskirchen	556	301	534	3	531	291	184	6	50	—
29	Hohenau	2.615	1.417	2.554	32	2.522	655	1.756	13	98	—
30	Hohenruppersdorf	818	468	787	13	774	590	168	16	0	—
31	Jedenspeigen	538	291	516	4	512	289	216	2	5	—
32	Kleinharras	226	125	227	0	227	185	41	1	0	—
33	Kollnbrunn	305	173	301	4	297	251	40	6	0	—
34	Kopfstetten	171	90	169	1	168	124	43	1	0	—
35	Lasse	989	511	973	7	966	525	406	21	14	—
36	Leopoldsdorf im Marchfelde	1.092	604	1.063	9	1.054	300	713	10	31	—
37	Loidesthal	462	247	435	2	433	312	115	5	1	—
38	Loimersdorf	338	177	338	3	335	151	184	0	0	—
39	Mannersdorf a. d. March	384	217	371	6	365	151	207	5	2	—
40	Marchegg	1.458	796	1.406	9	1.397	458	824	56	59	—
41	Markgrafneusiedl	410	208	388	5	383	191	170	0	22	—
42	Markthof	323	162	313	1	312	163	146	3	0	—
43	Markt Pirawarth	787	443	771	2	769	547	196	13	13	—
44	Martinsdorf	264	145	258	2	256	195	56	3	2	—

Lfd. Nr.	BUNDESLAND Politischer Bezirk Gemeinde	Wahlberechtigte		Abgegebene Stimmzettel	Ungültige und leere Stimmzettel	Gültige Stimmen	Von den gültigen Stimmen entfielen auf die				
		überhaupt	Frauen				ÖVP	SPÖ	FPÖ	KuL	Partei der Vernunft
45	Matzen .....	931	508	900	9	891	331	346	110	104	—
46	Maustrenk .....	393	207	383	3	380	252	113	12	3	—
47	Neusiedl a. d. Zaya .....	1.155	605	1.123	10	1.113	542	403	15	153	—
48	Niederabsdorf .....	642	347	630	9	621	289	329	3	0	—
49	Niedersulz .....	313	173	305	1	304	234	64	5	1	—
50	Obersiebenbrunn .....	937	523	897	14	883	399	459	5	20	—
51	Obersulz .....	592	326	568	2	566	444	114	8	0	—
52	Oberweiden .....	292	153	309	3	306	196	106	1	3	—
53	Ollersdorf .....	612	344	586	2	584	336	238	6	4	—
54	Orth .....	1.010	547	977	14	963	472	438	47	6	—
55	Palterndorf .....	631	349	607	4	603	340	236	12	15	—
56	Parbasdorf .....	97	48	97	0	97	86	11	0	0	—
57	Pframa .....	138	66	137	0	137	110	27	0	0	—
58	Prinzendorf .....	419	228	405	5	400	247	126	9	18	—
59	Prottes .....	800	445	778	7	771	372	319	6	74	—
60	Räggendorf .....	507	290	486	5	481	263	184	17	17	—
61	Rannersdorf .....	223	120	217	8	209	95	51	1	62	—
62	Reyersdorf .....	357	195	342	6	336	149	175	3	9	—
63	Ringelsdorf .....	785	428	761	2	759	309	406	4	40	—
64	St. Ulrich .....	153	78	151	4	147	95	43	7	2	—
65	Schönfeld .....	218	115	208	0	208	138	67	1	2	—
66	Schönkirchen .....	438	238	414	3	411	176	212	10	13	—
67	Sierndorf a. d. March .....	321	170	306	0	306	163	137	0	6	—
68	Spannberg .....	666	368	641	3	638	478	119	10	31	—
69	Stillfried .....	326	179	310	3	307	153	149	4	1	—
70	Stopfenreuth .....	159	85	153	3	150	76	71	3	0	—
71	Straßhof a. d. Nordbahn .....	2.032	1.107	1.992	37	1.955	364	1.190	72	329	—
72	Straudorf .....	114	59	109	1	108	92	16	0	0	—
73	Stripfing .....	191	107	186	1	185	123	62	0	0	—
74	Tallesbrunn .....	224	122	219	2	217	77	124	16	0	—
75	Untersiebenbrunn .....	670	371	664	4	660	236	365	2	57	—
76	Velm .....	234	131	227	2	225	141	83	0	1	—
77	Wagram a. d. Donau .....	110	63	107	1	106	84	22	0	0	—
78	Waidendorf .....	507	284	495	8	487	314	164	7	2	—
79	Waltersdorf a. d. March .....	254	140	249	4	245	115	129	1	0	—
80	Weikendorf .....	581	316	575	5	570	264	287	15	4	—
81	Windisch Baumgarten .....	257	140	245	1	244	190	50	2	2	—
82	Witzelsdorf .....	173	90	170	2	168	134	33	1	0	—
83	Zistersdorf .....	1.919	1.045	1.822	18	1.804	934	715	42	113	—
84	Zwerndorf .....	252	132	260	5	255	163	79	4	9	—
	<b>9. Gmünd .....</b>	<b>33.215</b>	<b>18.653</b>	<b>31.869</b>	<b>319</b>	<b>31.550</b>	<b>15.342</b>	<b>14.742</b>	<b>1.048</b>	<b>359</b>	<b>59</b>
1	Aalfang .....	339	174	328	2	326	86	232	0	8	0
2	Abschlag .....	64	34	61	0	61	56	5	0	0	0
3	Albrechts .....	155	84	150	0	150	107	42	0	1	0
4	Altmanns .....	226	118	223	0	223	120	100	0	3	0
5	Altweitra .....	195	104	196	1	195	125	64	6	0	0
6	Amaliendorf .....	589	331	562	5	557	46	484	3	24	0
7	Brand .....	1.197	670	1.154	9	1.145	194	919	9	21	2
8	Brühl .....	157	89	147	2	145	64	76	5	0	0
9	Dietmanns .....	536	314	508	7	501	261	200	36	4	0
10	Dietweis .....	75	42	74	0	74	61	12	1	0	0
11	Eberweis .....	157	84	154	2	152	81	70	1	0	0
12	Eggern .....	374	205	358	2	356	153	201	1	0	1
13	Eibenstein .....	596	334	568	0	568	232	317	13	6	0
14	Eichberg .....	219	122	203	0	203	105	74	23	0	1
15	Eisgarn .....	368	206	358	0	358	173	175	7	2	1
16	Eulenbach .....	117	58	114	3	111	85	25	1	0	0
17	Finsternau .....	135	73	130	0	130	62	68	0	0	0
18	Friedreichs .....	205	112	201	0	201	180	20	1	0	0
19	Fromberg .....	92	48	87	0	87	71	16	0	0	0
20	Gebharts .....	125	69	123	1	122	77	43	2	0	0
21	Gmünd .....	4.346	2.521	4.252	73	4.179	1.530	2.115	400	123	11
22	Gopprechts .....	175	99	169	0	169	90	79	0	0	0
23	Griesbach .....	140	72	129	0	129	62	62	5	0	0
24	Großneusiedl .....	179	98	174	0	174	158	14	2	0	0
25	Großotten .....	297	159	290	2	288	252	27	9	0	0
26	Großpertholz .....	752	430	714	7	707	362	331	12	1	1
27	Großradischen .....	186	100	177	0	177	101	73	3	0	0
28	Großrupprechts .....	145	82	143	2	141	126	13	2	0	0

Lfd. Nr.	BUNDESLAND Politischer Bezirk Gemeinde	Wahlberechtigte		Abgegebene Stimmzettel	Ungültige und leere Stimmzettel	Gültige Stimmen	Von den gültigen Stimmen entfielen auf die				
		überhaupt	Frauen				ÖVP	SPÖ	FPÖ	KuL	Partei der Vernunft
29	Großschönau .....	280	154	258	1	257	177	41	39	0	0
30	Großwolfgrers .....	142	78	131	0	131	124	7	0	0	0
31	Harbach .....	149	83	144	0	144	80	58	6	0	0
32	Harmannschlag .....	338	188	317	3	314	152	159	1	0	2
33	Haugschlag .....	384	214	373	6	367	158	198	10	1	0
34	Heidenreichstein .....	2.446	1.411	2.377	24	2.353	782	1.506	37	28	0
35	Heinreichs .....	153	83	146	0	146	89	57	0	0	0
36	Heinreichs bei Weitra .....	175	96	157	0	157	143	11	3	0	0
37	Hirschbach .....	386	229	377	4	373	209	164	0	0	0
38	Hirschenschlag .....	122	70	120	1	119	71	48	0	0	0
39	Hirschenwies .....	300	169	275	4	271	46	219	3	3	0
40	Höhenberg .....	182	102	174	2	172	144	26	2	0	0
41	Hoheneich .....	719	420	696	15	681	347	307	22	5	0
42	Hollenstein .....	173	103	164	2	162	105	57	0	0	0
43	Hörmanns bei Litschau .....	181	102	175	1	174	102	69	2	1	0
44	Hörmanns bei Weitra .....	170	84	166	1	165	130	33	2	0	0
45	Illmanns .....	187	103	178	4	174	101	73	0	0	0
46	Karlstift .....	401	223	380	0	380	42	326	12	0	0
47	Kirchberg am Walde .....	474	284	440	2	438	283	147	6	2	0
48	Kleinschönau .....	89	46	80	0	80	62	17	1	0	0
49	Kottinghörmanns .....	291	154	282	5	277	89	173	5	10	0
50	Langegg .....	286	162	276	7	269	151	114	4	0	0
51	Langfeld .....	251	139	229	0	229	138	52	23	1	15
52	Langscharza .....	286	152	275	3	272	175	93	4	0	0
53	Lauterbach .....	144	80	140	0	140	79	51	10	0	0
54	Leopoldsdorf .....	169	90	161	3	158	111	42	3	0	2
55	Litschau .....	1.238	717	1.191	5	1.186	454	658	59	15	0
56	Loimanns .....	194	104	191	1	190	55	130	1	4	0
57	Mistelbach .....	55	30	53	0	53	53	0	0	0	0
58	Niederschrems .....	568	322	544	7	537	207	324	2	4	0
59	Nondorf .....	216	116	207	4	203	128	71	0	4	0
60	Oberlembach .....	82	45	81	1	80	65	11	4	0	0
61	Pürbach .....	207	127	197	4	193	92	101	0	0	0
62	Pyhrabruck .....	79	40	79	2	77	74	2	1	0	0
63	Reichenau am Freivalde .....	157	80	146	0	146	69	76	0	1	0
64	Reichenbach .....	48	26	46	0	46	30	16	0	0	0
65	Reinberg Heidenreichstein .....	155	82	143	1	142	87	55	0	0	0
66	Reinberg Litschau .....	186	102	175	0	175	92	74	6	3	0
67	Reingers .....	191	99	178	1	177	128	43	5	1	0
68	Reinprechts .....	168	92	156	2	154	95	56	3	0	0
69	Reitzenschlag .....	151	86	146	3	143	75	65	3	0	0
70	Rohrbach .....	200	105	193	4	189	123	66	0	0	0
71	St. Martin .....	501	277	452	3	449	302	120	23	1	3
72	St. Wolfgang .....	234	133	210	0	210	190	17	1	0	2
73	Schagges .....	92	51	91	0	91	65	24	0	0	2
74	Schandachen .....	190	102	178	0	178	136	36	6	0	0
75	Schlag .....	140	86	133	0	133	74	57	1	1	0
76	Schönau bei Litschau .....	182	104	177	3	174	61	108	5	0	0
77	Schrems .....	1.993	1.133	1.912	18	1.894	536	1.267	22	69	0
78	Seyfrieds .....	299	163	287	2	285	164	121	0	0	0
79	Siebenlinden .....	344	188	326	0	326	273	39	13	1	0
80	Spital .....	135	77	128	1	127	115	5	5	0	2
81	Steinbach .....	384	200	374	1	373	107	261	2	3	0
82	Süßenbach .....	209	112	203	0	203	172	31	0	0	0
83	Thaures .....	144	76	138	2	136	66	70	0	0	0
84	Ullrichs .....	172	96	166	0	166	106	56	3	1	0
85	Ulrichs .....	66	35	62	1	61	49	10	2	0	0
86	Unserfrau .....	115	66	109	1	108	78	25	5	0	0
87	Unterlembach .....	130	67	121	2	119	91	19	6	0	3
88	Waldenstein .....	254	136	247	0	247	195	47	5	0	0
89	Warnungs .....	125	64	125	0	125	110	14	0	1	0
90	Watzmanns .....	148	83	146	3	143	117	25	1	0	0
91	Weikertschlag .....	113	64	98	0	98	76	18	4	0	0
92	Weißenalbern .....	222	117	207	3	204	186	10	8	0	0
93	Weitra .....	1.250	732	1.194	30	1.164	671	407	72	5	9
94	Wetzles .....	95	49	92	3	89	65	22	0	0	2
95	Wielands .....	325	181	310	4	306	168	98	40	0	0
96	Wielings .....	122	67	111	0	111	49	62	0	0	0
97	Wolfsegg .....	210	113	202	1	201	89	108	3	1	0
98	Wulschau .....	107	57	106	0	106	94	12	0	0	0

Lfd. Nr.	BUNDESLAND Politischer Bezirk Gemeinde	Wahlberechtigte		Abgegebene Stimmzettel	Ungültige und leere Stimmzettel	Gültige Stimmen	Von den gültigen Stimmen entfielen auf die				
		überhaupt	Frauen				ÖVP	SPÖ	FPÖ	KuL	Partei der Vernunft
	<b>10. Hollabrunn</b> .....	<b>42.647</b>	<b>24.133</b>	<b>41.068</b>	<b>333</b>	<b>40.735</b>	<b>26.805</b>	<b>12.488</b>	<b>1.111</b>	<b>331</b>	—
1	Alberndorf .....	495	263	484	1	483	333	149	0	1	—
2	Altenmarkt im Thale .....	173	89	168	4	164	114	50	0	0	—
3	Aschendorf .....	65	31	61	0	61	49	12	0	0	—
4	Aspersdorf .....	298	169	287	2	285	202	82	0	1	—
5	Auggenthal .....	336	179	318	0	318	179	128	3	8	—
6	Baierdorf .....	75	43	70	0	70	57	13	0	0	—
7	Bergau .....	156	80	153	1	152	130	22	0	0	—
8	Bösendürnbach .....	57	34	56	0	56	44	9	3	0	—
9	Braunsdorf .....	208	117	205	1	204	173	31	0	0	—
10	Breitenwaida .....	453	260	425	7	418	276	102	15	25	—
11	Deinzendorf .....	236	135	217	2	215	151	60	0	4	—
12	Dietersdorf .....	167	94	162	1	161	110	49	2	0	—
13	Dietmannsdorf .....	129	73	125	0	125	88	35	2	0	—
14	Dippersdorf .....	53	29	54	0	54	43	10	1	0	—
15	Dürnleis .....	164	93	160	0	160	146	13	1	0	—
16	Ebersbrunn .....	227	126	210	0	210	172	19	18	1	—
17	Eggendorf am Walde .....	136	75	125	0	125	86	38	0	1	—
18	Eggendorf im Thale .....	148	88	136	0	136	97	37	0	2	—
19	Eitzersthal .....	115	60	117	1	116	110	6	0	0	—
20	Enzersdorf im Thale .....	245	141	223	2	221	169	46	5	1	—
21	Fahndorf .....	174	101	171	0	171	161	7	3	0	—
22	Felling .....	191	101	182	3	179	82	97	0	0	—
23	Frauendorf .....	320	179	305	2	303	247	54	2	0	—
24	Furth .....	43	28	40	0	40	36	4	0	0	—
25	Gaindorf .....	266	148	264	0	264	176	84	4	0	—
26	Gettsdorf .....	152	79	150	0	150	98	51	1	0	—
27	Glaubendorf .....	327	188	322	2	320	173	138	9	0	—
28	Goggendorf .....	238	138	226	3	223	196	18	7	2	—
29	Göllersdorf .....	618	353	605	14	591	298	269	16	8	—
30	Groß .....	127	77	126	0	126	114	10	1	1	—
31	Großkadolz .....	631	354	606	2	604	222	365	17	0	—
32	Großmeiseldorf .....	371	218	360	4	356	301	43	11	1	—
33	Großnonndorf .....	272	157	266	3	263	246	15	1	1	—
34	Großstelzendorf .....	254	148	243	3	240	157	77	5	1	—
35	Großwetzdorf .....	217	118	216	3	213	153	48	11	1	—
36	Grübern .....	110	61	101	0	101	70	31	0	0	—
37	Grund .....	212	118	198	3	195	136	55	2	2	—
38	Guntersdorf .....	651	369	627	3	624	445	165	13	1	—
39	Hadres .....	806	449	780	6	774	583	178	13	0	—
40	Hardegg .....	195	110	180	4	176	81	81	8	6	—
41	Hart .....	103	58	101	1	100	81	19	0	0	—
42	Haslach .....	132	77	127	0	127	114	12	1	0	—
43	Haugsdorf .....	975	552	939	10	929	412	458	31	28	—
44	Hetzmannsdorf .....	98	53	99	1	98	61	37	0	0	—
45	Heufurth .....	132	72	122	1	121	93	25	3	0	—
46	Hofern .....	93	48	90	5	85	54	31	0	0	—
47	Hohenwarth .....	356	196	348	0	348	284	61	2	1	—
48	Hollabrunn .....	4.088	2.396	4.062	53	4.009	2.271	1.316	286	136	—
49	Hollenstein .....	64	36	64	0	64	54	9	1	0	—
50	Immendorf .....	416	232	401	2	399	269	127	3	0	—
51	Jetzelsdorf .....	358	189	337	4	333	216	112	5	0	—
52	Kalladorf .....	253	138	245	0	245	195	50	0	0	—
53	Kammersdorf .....	329	182	309	0	309	243	64	2	0	—
54	Kiblitz .....	82	43	79	0	79	63	15	1	0	—
55	Kleedorf .....	75	39	74	3	71	67	4	0	0	—
56	Kleinhöflein .....	377	207	352	1	351	165	179	6	1	—
57	Kleinkadolz .....	92	49	86	0	86	64	22	0	0	—
58	Kleinkirchberg .....	47	26	47	0	47	38	9	0	0	—
59	Kleinriedenthal .....	215	117	201	2	199	157	41	1	0	—
60	Kleinsierndorf .....	57	30	55	0	55	55	0	0	0	—
61	Kleinstelzendorf .....	92	54	90	0	90	79	10	1	0	—
62	Kleinstetteldorf .....	155	83	149	2	147	110	37	0	0	—
63	Kleinweikersdorf .....	229	132	225	0	225	183	41	1	0	—
64	Kleinwetzdorf .....	114	62	105	1	104	42	43	19	0	—
65	Leodagger .....	104	58	101	0	101	79	19	3	0	—
66	Limberg .....	303	166	288	4	284	101	172	10	1	—
67	Magersdorf .....	315	187	302	5	297	151	131	8	7	—
68	Mailberg .....	705	398	671	4	667	380	257	23	7	—
69	Maissau .....	553	325	539	2	537	317	207	13	0	—
70	Mallersbach .....	197	106	178	0	178	114	63	1	0	—

Lfd. Nr.	BUNDESLAND Politischer Bezirk Gemeinde	Wahlberechtigte		Abgegebene Stimmzettel	Ungültige und leere Stimmzettel	Gültige Stimmen	Von den gültigen Stimmen entfielen auf die				
		überhaupt	Frauen				ÖVP	SPÖ	FPÖ	KuL	Partei der Vernunft
71	Mariathal	118	64	112	0	112	77	34	0	1	—
72	Merkersdorf	123	62	117	3	114	76	36	2	0	—
73	Minichhofen	116	65	111	1	110	92	17	1	0	—
74	Mittergrabern	260	151	242	1	241	199	42	0	0	—
75	Mitterretzbach	290	152	288	6	282	208	73	1	0	—
76	Mühlbach am Manhartsberg	248	151	242	1	241	183	54	4	0	—
77	Nappersdorf	274	156	271	1	270	230	37	3	0	—
78	Niederfladnitz	388	209	374	4	370	210	157	2	1	—
79	Niederschleinz	240	137	226	1	225	162	59	4	0	—
80	Oberdürrbach	148	82	145	2	143	101	42	0	0	—
81	Oberfellabrunn	321	182	304	0	304	212	92	0	0	—
82	Oberfladnitz	95	56	93	0	93	83	10	0	0	—
83	Obergrabern	132	77	131	0	131	124	7	0	0	—
84	Obergrub	89	46	88	0	88	85	3	0	0	—
85	Obermarkersdorf	399	234	382	2	380	239	132	9	0	—
86	Obernalb	496	281	484	1	483	311	162	2	8	—
87	Oberparschenbrunn	74	38	71	1	70	64	4	2	0	—
88	Oberravelsbach	119	66	111	0	111	74	37	0	0	—
89	Oberretzbach	181	107	172	2	170	119	50	0	1	—
90	Obersteinabrunn	149	83	142	2	140	134	5	1	0	—
91	Oberstinkenbrunn	246	141	244	2	242	237	4	1	0	—
92	Oberthern	136	67	133	3	130	113	13	4	0	—
93	Obritz	623	359	603	1	602	390	205	7	0	—
94	Olbersdorf	24	11	23	0	23	18	2	3	0	—
95	Parisdorf	103	61	98	4	94	62	32	0	0	—
96	Peigarten	269	153	258	2	256	180	59	17	0	—
97	Pernersdorf	523	298	504	2	502	301	183	18	0	—
98	Pfaffendorf	321	183	307	3	304	138	164	2	0	—
99	Pfaffstetten	244	140	229	0	229	192	31	6	0	—
100	Pillersdorf	139	81	134	0	134	96	34	4	0	—
101	Platt	413	237	385	1	384	198	174	6	6	—
102	Pleißing	206	121	198	2	196	160	27	9	0	—
103	Porrau	89	50	86	0	86	79	6	1	0	—
104	Pranhartsberg	56	30	55	0	55	55	0	0	0	—
105	Puch	92	47	91	1	90	90	0	0	0	—
106	Pulkau	928	551	880	2	878	538	284	50	6	—
107	Radlbrunn	275	150	273	0	273	210	60	3	0	—
108	Ragelsdorf	90	57	89	2	87	43	43	1	0	—
109	Raschallaa	186	105	181	1	180	96	84	0	0	—
110	Ravelsbach	386	224	359	2	357	196	145	16	0	—
111	Retz	2.064	1.210	1.963	19	1.944	1.173	651	99	21	—
112	Riegersburg	269	154	259	3	256	128	126	2	0	—
113	Roggendorf	82	49	75	0	75	62	12	1	0	—
114	Rohrbach	148	83	138	1	137	103	33	1	0	—
115	Rohrendorf a. d. Pulkau	163	93	155	2	153	115	21	17	0	—
116	Ronthal	70	33	69	0	69	54	14	1	0	—
117	Roseldorf	330	177	309	3	306	266	36	3	1	—
118	Schalladorf	99	54	95	0	95	89	6	0	0	—
119	Schöngrabern	411	231	391	1	390	298	90	0	2	—
120	Schrattenthal	232	128	207	0	207	130	59	18	0	—
121	Seefeld	532	302	507	2	505	193	279	24	9	—
122	Sitzendorf a. d. Schmida	551	318	545	5	540	438	101	1	0	—
123	Sitzenhart	105	54	100	0	100	78	22	0	0	—
124	Sonnberg	210	112	206	3	203	128	73	2	0	—
125	Stranzendorf	231	125	225	1	224	185	29	10	0	—
126	Suttenbrunn	175	95	170	3	167	107	58	1	1	—
127	Unterdürnbach	174	97	167	1	166	110	54	2	0	—
128	Untergrub	88	46	89	0	89	89	0	0	0	—
129	Untermarkersdorf	467	259	455	2	453	281	154	18	0	—
130	Unternalb	541	300	506	2	504	320	179	2	3	—
131	Unterretzbach	776	451	748	7	741	500	218	22	1	—
132	Unterthern	122	67	118	2	116	112	4	0	0	—
133	Viendorf	178	91	169	1	168	113	54	1	0	—
134	Waitzendorf	245	147	237	0	237	157	64	16	0	—
135	Waschbach	120	67	105	3	102	82	20	0	0	—
136	Watzelsdorf	497	291	477	1	476	308	164	4	0	—
137	Weierburg	160	90	152	2	150	97	47	4	2	—
138	Wieselsfeld	77	44	74	1	73	50	19	0	4	—
139	Wilhelmsdorf	51	27	49	0	49	40	9	0	0	—
140	Windpassing	107	57	103	0	103	80	23	0	0	—
141	Wischathal	52	25	48	0	48	44	3	1	0	—
142	Wolfsbrunn	62	34	61	0	61	56	2	3	0	—

Lfd. Nr.	BUNDESLAND Politischer Bezirk Gemeinde	Wahlberechtigte		Abgegebene Stimmzettel	Ungültige und leere Stimmzettel	Gültige Stimmen	Von den gültigen Stimmen entfielen auf die				
		überhaupt	Frauen				ÖVP	SPÖ	FPÖ	KuL	Partei der Vernunft
143	Wullersdorf .....	515	292	499	13	486	269	211	5	1	—
144	Zellerndorf .....	847	477	819	13	806	405	379	20	2	—
145	Zemling .....	165	89	160	0	160	123	36	1	0	—
146	Ziersdorf .....	902	515	872	8	864	431	363	58	12	—
	<b>11. Horn .....</b>	<b>25.969</b>	<b>14.588</b>	<b>25.156</b>	<b>250</b>	<b>24.906</b>	<b>16.731</b>	<b>7.187</b>	<b>697</b>	<b>183</b>	<b>108</b>
1	Altenburg .....	298	165	295	1	294	197	84	7	0	6
2	Amelsdorf .....	60	32	62	0	62	59	3	0	0	0
3	Atzelsdorf .....	68	40	67	2	65	57	5	3	0	0
4	Autendorf .....	60	33	56	4	52	46	6	0	0	0
5	Breiteneich .....	227	120	216	2	214	140	71	3	0	0
6	Brugg .....	49	26	45	0	45	27	14	1	1	2
7	Brunn a. d. Wild .....	159	81	151	3	148	109	39	0	0	0
8	Buchberg am Kamp .....	83	46	79	1	78	50	25	1	2	0
9	Burgschleinitz .....	265	153	261	2	259	180	72	3	4	0
10	Buttendorf .....	48	26	46	1	45	45	0	0	0	0
11	Dallein .....	123	66	121	0	121	104	17	0	0	0
12	Dappach .....	58	30	52	0	52	43	9	0	0	0
13	Dietmannsdorf a. d. Wild .....	144	78	137	0	137	108	29	0	0	0
14	Doberndorf .....	50	28	48	3	45	39	6	0	0	0
15	Drosendorf Altstadt .....	134	77	131	0	131	74	41	14	1	1
16	Drosendorf Stadt .....	434	266	413	2	411	192	118	77	15	9
17	Eggenburg .....	2.063	1.222	2.007	22	1.985	1.055	776	114	39	1
18	Elsern .....	78	45	77	0	77	64	11	2	0	0
19	Engelsdorf .....	109	60	107	1	106	64	39	3	0	0
20	Etzelsreith .....	47	24	47	0	47	37	10	0	0	0
21	Etzmannsdorf am Kamp .....	87	42	83	0	83	78	5	0	0	0
22	Etzmannsdorf bei Straning .....	83	44	79	0	79	51	27	1	0	0
23	Feinfeld .....	132	72	131	1	130	121	7	2	0	0
24	Frauenhofen .....	250	134	245	2	243	197	43	3	0	0
25	Fronsburg .....	142	82	138	0	138	108	29	1	0	0
26	Fuglau .....	178	98	171	0	171	157	9	4	0	1
27	Fugnitz .....	68	39	66	1	65	61	2	0	0	2
28	Gars am Kamp .....	1.049	627	995	20	975	595	328	34	7	11
29	Gauderndorf .....	135	74	132	0	132	95	35	2	0	0
30	Geras .....	433	241	417	1	416	243	132	15	3	23
31	Goggitsch .....	173	94	169	2	167	149	13	5	0	0
32	Goslarn .....	60	35	57	1	56	37	11	6	0	2
33	Grafenberg .....	258	151	245	0	245	194	50	1	0	0
34	Großburgstall .....	122	77	121	1	120	103	17	0	0	0
35	Großreipetersdorf .....	196	109	191	0	191	108	81	2	0	0
36	Gumping .....	44	23	42	0	42	39	3	0	0	0
37	Harmannsdorf .....	93	52	95	1	94	77	17	0	0	0
38	Harth .....	120	68	111	1	110	78	27	4	0	1
39	Haselberg .....	80	42	77	1	76	53	23	0	0	0
40	Heinrichsdorf .....	95	50	98	2	96	94	2	0	0	0
41	Heinrichsreith .....	116	61	115	1	114	72	38	4	0	0
42	Horn .....	2.920	1.686	2.879	64	2.815	1.585	1.020	139	59	12
43	Hötzelsdorf .....	220	119	203	0	203	83	109	9	0	2
44	Irnfritz .....	204	113	188	0	188	119	65	4	0	0
45	Japons .....	151	84	148	2	146	104	37	5	0	0
46	Kainreith .....	194	110	182	4	178	98	79	0	1	0
47	Kamegg .....	194	105	181	2	179	80	93	6	0	0
48	Kattau .....	219	118	209	6	203	150	52	1	0	0
49	Kleinburgstall .....	42	24	42	0	42	39	3	0	0	0
50	Kleinjetzelsdorf .....	110	67	108	0	108	87	21	0	0	0
51	Kleinmeiseldorf .....	291	159	280	5	275	149	122	4	0	0
52	Kleinreiprechtsdorf .....	42	26	40	0	40	40	0	0	0	0
53	Kottaun .....	88	45	81	0	81	69	11	0	1	0
54	Kotzendorf .....	58	35	58	0	58	53	3	1	0	1
55	Kühnring .....	232	134	221	1	220	157	55	6	1	1
56	Langau .....	830	453	817	4	813	480	304	22	4	3
57	Lehndorf .....	47	24	45	0	45	33	12	0	0	0
58	Ludweishofen .....	56	30	54	0	54	31	23	0	0	0
59	Mahrersdorf .....	53	32	51	0	51	41	10	0	0	0
60	Maiersch .....	118	63	113	0	113	108	5	0	0	0
61	Maigen .....	91	48	90	0	90	50	40	0	0	0
62	Matzelsdorf .....	49	28	48	0	48	47	1	0	0	0
63	Messern .....	306	167	298	0	298	230	68	0	0	0
64	Missingdorf .....	117	62	104	1	103	52	49	1	0	1
65	Mödring .....	270	148	262	0	262	127	131	4	0	0

Lfd. Nr.	BUNDESLAND Politischer Bezirk Gemeinde	Wahlberechtigte		Abgegebene Stimm- zettel	Ungültige und leere Stimm- zettel	Gültige Stimmen	Von den gültigen Stimmen entfielen auf die				
		überhaupt	Frauen				ÖVP	SPÖ	FPÖ	KuL	Partei der Vernunft
66	Mold .....	288	161	280	4	276	234	36	5	0	1
67	Mörtersdorf .....	102	59	98	1	97	72	25	0	0	0
68	Mühlfeld .....	96	47	91	0	91	76	14	1	0	0
69	Neubau .....	51	28	49	0	49	45	0	0	0	4
70	Neukirchen a. d. Wild .....	102	54	92	2	90	81	7	2	0	0
71	Nödersdorf .....	77	44	76	0	76	58	18	0	0	0
72	Nondorf a. d. Wild .....	66	32	66	0	66	50	15	1	0	0
73	Nondorf bei Gars .....	110	59	105	1	104	97	7	0	0	0
74	Nonnersdorf .....	41	23	41	0	41	41	0	0	0	0
75	Oberhöflein .....	232	130	224	0	224	190	34	0	0	0
76	Obermixnitz .....	93	48	91	0	91	86	4	0	1	0
77	Oberthumeritz .....	68	36	67	1	66	47	14	5	0	0
78	Passendorf .....	40	21	40	0	40	34	6	0	0	0
79	Pernegg .....	148	83	142	3	139	90	44	2	0	3
80	Pfaffenreith .....	30	18	27	0	27	26	0	0	0	1
81	Pingendorf .....	65	35	61	0	61	47	5	9	0	0
82	Poigen .....	183	106	180	2	178	127	46	5	0	0
83	Posselsdorf .....	93	53	82	1	81	57	24	0	0	0
84	Prutzendorf .....	85	42	82	1	81	79	2	0	0	0
85	Purgstall .....	41	21	36	0	36	31	5	0	0	0
86	Rafing .....	172	93	167	2	165	104	59	0	0	2
87	Raisdorf .....	158	86	150	1	149	111	37	0	0	1
88	Rassingdorf .....	74	40	73	1	72	71	1	0	0	0
89	Reichharts .....	99	50	97	0	97	72	25	0	0	0
90	Reikersdorf .....	33	19	33	0	33	33	0	0	0	0
91	Reinprechtspölla .....	177	100	174	2	172	147	24	1	0	0
92	Rodingersdorf .....	212	111	201	0	201	120	81	0	0	0
93	Roggendorf .....	173	92	162	1	161	90	68	3	0	0
94	Röhrawiesen .....	68	30	62	0	62	54	8	0	0	0
95	Röhrenbach .....	153	87	153	0	153	121	28	4	0	0
96	Röschitz .....	681	386	666	6	660	481	170	9	0	0
97	Rosenburg .....	387	199	424	10	414	217	175	10	11	1
98	Rothweinsdorf .....	77	45	76	0	76	74	2	0	0	0
99	Sachsendorf .....	44	27	42	0	42	39	3	0	0	0
100	Sallapulka .....	91	48	87	0	87	79	4	4	0	0
101	St. Bernhard .....	205	116	195	0	195	154	41	0	0	0
102	St. Marein .....	135	75	125	4	121	97	23	1	0	0
103	Schirmansreith .....	98	50	95	0	95	84	9	1	0	1
104	Sieghartsreith .....	95	51	92	1	91	66	24	0	1	0
105	Sigmundsherberg .....	653	365	660	6	654	220	414	13	7	0
106	Sonndorf .....	43	26	43	0	43	41	0	0	2	0
107	Staningersdorf .....	69	31	60	0	60	53	7	0	0	0
108	Starrein .....	102	57	102	0	102	88	14	0	0	0
109	Stockern .....	211	129	209	0	209	118	91	0	0	0
110	Stoitzendorf .....	238	129	231	0	231	194	36	0	0	1
111	Straning .....	339	198	333	1	332	252	75	4	1	0
112	Tautendorf .....	86	49	74	1	73	72	1	0	0	0
113	Theras .....	250	139	240	3	237	183	51	3	0	0
114	Thunau am Kamp .....	488	295	471	6	465	260	181	7	12	5
115	Thürnau .....	132	74	127	0	127	80	40	7	0	0
116	Trabenreith .....	141	76	139	0	139	109	30	0	0	0
117	Trautmannsdorf .....	62	36	60	1	59	56	3	0	0	0
118	Untermixnitz .....	110	59	97	0	97	91	6	0	0	0
119	Unterthumeritz .....	170	87	157	1	156	115	30	7	0	4
120	Waiden .....	65	36	64	1	63	62	1	0	0	0
121	Walkenstein .....	108	55	99	2	97	65	30	0	1	1
122	Wanzenau .....	80	44	78	0	78	74	3	0	1	0
123	Wappoltenreith .....	101	53	95	1	94	64	30	0	0	0
124	Wartberg .....	154	83	142	2	140	128	10	2	0	0
125	Weitersfeld .....	639	347	610	6	604	435	153	11	2	3
126	Winkel .....	147	86	144	1	143	132	11	0	0	0
127	Wolfsbach .....	140	77	130	0	130	101	28	0	1	0
128	Wolfshof .....	65	35	56	1	55	47	7	1	0	0
129	Zaingrub .....	79	43	73	2	71	69	2	0	0	0
130	Zettenreith .....	51	29	51	0	51	45	6	0	0	0
131	Zettlitz .....	79	45	72	1	71	59	8	4	0	0
132	Zissersdorf .....	312	173	300	2	298	142	96	60	0	0
133	Zitternberg .....	251	150	235	0	235	113	115	1	5	1
134	Zogelsdorf .....	108	64	102	0	102	69	33	0	0	0

Lfd. Nr.	BUNDESLAND Politischer Bezirk Gemeinde	Wahlberechtigte		Abgegebene Stimmzettel	Ungültige und leere Stimmzettel	Gültige Stimmen	Von den gültigen Stimmen entfielen auf die				
		überhaupt	Frauen				ÖVP	SPÖ	FPÖ	KuL	Partei der Vernunft
	<b>12. Korneuburg</b>	<b>29.022</b>	<b>16.205</b>	<b>28.318</b>	<b>376</b>	<b>27.942</b>	<b>15.124</b>	<b>10.948</b>	<b>826</b>	<b>1.044</b>	—
1	Bruderdorf	170	96	164	2	162	153	9	0	0	—
2	Eggendorf am Wagram	195	105	184	5	179	139	39	1	0	—
3	Füllersdorf	64	37	64	1	63	63	0	0	0	—
4	Gaisruck	150	80	146	1	145	109	36	0	0	—
5	Geitzendorf	59	28	59	0	59	58	1	0	0	—
6	Großmugl	407	219	387	14	373	319	47	7	0	—
7	Großrußbach	354	193	346	1	345	287	44	14	0	—
8	Harmannsdorf	722	406	705	2	703	548	143	7	5	—
9	Haselbach	169	98	167	1	166	141	25	0	0	—
10	Hatzenbach	107	56	105	0	105	79	26	0	0	—
11	Hausleiten	511	284	494	2	492	353	123	16	0	—
12	Herzogbirbaum	307	173	300	0	300	288	11	1	0	—
13	Hetzmannsdorf	133	72	127	0	127	88	38	0	1	—
14	Hipples	126	63	124	3	121	108	12	1	0	—
15	Höbersdorf	168	92	166	4	162	130	32	0	0	—
16	Karnabrunn	230	128	227	4	223	157	62	4	0	—
17	Kleinebersdorf	120	65	121	0	121	112	6	3	0	—
18	Kleinrötz	161	94	160	1	159	139	20	0	0	—
19	Kleinwilfersdorf	89	46	87	1	86	71	10	5	0	—
20	Korneuburg	5.728	3.252	5.602	99	5.503	2.062	2.546	342	553	—
21	Lachsfeld	87	44	87	0	87	83	4	0	0	—
22	Leitzersdorf	422	213	404	3	401	250	143	6	2	—
23	Leobendorf	791	436	768	10	758	425	312	16	5	—
24	Maisbirbaum	221	121	215	1	214	206	6	2	0	—
25	Merkersdorf	134	76	129	0	129	111	13	5	0	—
26	Mollmannsdorf	208	115	197	2	195	137	57	0	1	—
27	Naglern	103	59	99	0	99	96	2	1	0	—
28	Niederfellabrunn	280	158	273	3	270	229	41	0	0	—
29	Niederhollabrunn	335	191	331	4	327	264	62	1	0	—
30	Niederrußbach	528	295	529	2	527	398	121	5	3	—
31	Nursch	89	51	89	3	86	82	4	0	0	—
32	Obergänserndorf	392	218	374	0	374	281	78	13	2	—
33	Oberhautzenthal	154	82	153	1	152	152	0	0	0	—
34	Obermallebern	203	117	193	1	192	126	66	0	0	—
35	Oberrolberndorf	208	113	200	4	196	157	35	3	1	—
36	Oberrohrbach	338	189	390	7	383	191	181	5	6	—
37	Oberrußbach	202	117	190	0	190	131	57	1	1	—
38	Oberzögersdorf	118	65	115	1	114	72	39	1	2	—
39	Ottendorf	86	47	83	0	83	81	2	0	0	—
40	Perzendorf	199	107	191	1	190	150	39	0	1	—
41	Pettendorf	215	123	203	0	203	151	46	6	0	—
42	Ringendorf	94	55	91	1	90	80	10	0	0	—
43	Roseldorf	124	68	118	1	117	116	1	0	0	—
44	Schmida	153	84	148	1	147	94	28	25	0	—
45	Seebarn	143	77	138	1	137	101	34	2	0	—
46	Seitzersdorf-Wolfpassing	401	211	384	3	381	268	113	0	0	—
47	Senning	190	107	181	0	181	175	6	0	0	—
48	Sierndorf	458	258	442	4	438	198	210	29	1	—
49	Simonsfeld	276	151	275	1	274	253	17	4	0	—
50	Spillern	631	339	614	5	609	177	388	23	21	—
51	Starnwörth	113	64	112	0	112	85	27	0	0	—
52	Steinabrunn	99	56	97	0	97	89	8	0	0	—
53	Stetteldorf am Wagram	481	270	454	2	452	331	115	5	1	—
54	Stetten	549	302	535	4	531	239	276	7	9	—
55	Stockerau	8.217	4.627	8.041	158	7.883	2.446	4.765	245	427	—
56	Streitdorf	160	88	157	1	156	105	51	0	0	—
57	Tresdorf	317	171	304	2	302	193	106	3	0	—
58	Unterrhautzenthal	106	58	107	2	105	88	15	2	0	—
59	Untermallebern	153	85	146	2	144	117	24	3	0	—
60	Unterparschenbrunn	129	72	127	1	126	125	1	0	0	—
61	Unterrohrbach	90	49	81	2	79	59	16	4	0	—
62	Weinsteig	141	76	135	0	135	85	48	2	0	—
63	Wetzleinsdorf	181	104	172	0	172	142	30	0	0	—
64	Wollmannsberg	125	65	123	0	123	118	5	0	0	—
65	Würnitz	290	178	273	0	273	158	108	5	2	—
66	Zissersdorf	118	66	115	1	114	105	8	1	0	—
	<b>13. Krems a. d. Donau Land</b>	<b>37.998</b>	<b>21.282</b>	<b>36.354</b>	<b>410</b>	<b>35.944</b>	<b>23.740</b>	<b>10.945</b>	<b>845</b>	<b>384</b>	<b>30</b>
1	Aggsbach	242	135	232	0	232	125	92	15	0	0
2	Aigen	123	69	121	0	121	38	77	4	2	—

Lfd. Nr.	BUNDESLAND Politischer Bezirk Gemeinde	Wahlberechtigte		Abgegebene Stimmzettel	Ungültige und leere Stimmzettel	Gültige Stimmen	Von den gültigen Stimmen entfielen auf die				
		überhaupt	Frauen				ÖVP	SPÖ	FPÖ	KuL	Partei der Vernunft
3	Albrechtsberg a. d. Großen Krems	504	275	476	8	468	310	154	1	3	0
4	Allentsgschwendt	137	81	130	0	130	120	9	1	0	0
5	Angern	137	84	127	0	127	56	66	0	5	—
6	Baumgarten	98	54	93	2	91	53	37	1	0	—
7	Brunn am Walde	109	56	102	2	100	73	27	0	0	0
8	Brunn im Felde	332	193	313	9	304	199	103	0	2	0
9	Diendorf am Walde	73	42	69	0	69	66	2	1	0	0
10	Droß	317	185	295	3	292	210	73	4	5	0
11	Dürnstein	390	216	395	19	376	256	105	11	3	1
12	Egelsee	415	233	400	5	395	236	151	1	7	0
13	Eisenbergeramt	283	149	269	2	267	227	40	0	0	0
14	Eisengraberamt	362	195	350	2	348	276	70	0	2	0
15	Els	163	87	153	1	152	96	53	3	0	0
16	Elsarn am Jauerling	201	109	190	2	188	133	53	0	2	0
17	Elsarn im Straßerthal	165	99	157	3	154	117	11	25	1	0
18	Emmersdorf a. d. Donau	229	135	230	1	229	143	81	3	2	0
19	Engabrunn	360	213	354	0	354	286	55	8	5	0
20	Etsdorf am Kamp	643	382	608	3	605	362	227	14	2	0
21	Felling	152	77	150	1	149	106	37	6	0	0
22	Freischling	179	98	177	2	175	132	42	1	0	0
23	Furth	618	367	597	3	594	254	299	14	27	—
24	Gedersdorf	158	95	153	2	151	108	42	0	1	0
25	Geyersberg	177	92	175	0	175	158	16	1	0	—
26	Gföhl	890	484	856	9	847	563	276	2	4	2
27	Gföhleramt	320	177	313	0	313	268	37	7	1	0
28	Gneixendorf	250	142	238	1	237	112	109	0	16	0
29	Gobelsburg	497	281	484	2	482	355	99	26	2	0
30	Goßam	290	159	285	2	283	154	126	0	3	0
31	Großheinrichschlag	120	62	113	0	113	94	18	0	1	0
32	Großmotten	122	64	119	5	114	79	35	0	0	0
33	Gschwendt	138	71	128	3	125	101	21	0	3	0
34	Gut am Steg	268	142	248	5	243	182	58	3	0	0
35	Habruck	195	95	178	5	173	138	33	0	0	2
36	Hadersdorf am Kamp	581	336	557	5	552	291	235	21	5	0
37	Haitzendorf	809	451	777	17	760	457	264	12	27	0
38	Höbenbach	260	147	243	0	243	132	111	0	0	—
39	Hofamt	94	49	94	1	93	82	11	0	0	0
40	Hollenburg	282	159	269	6	263	140	109	9	5	—
41	Idolsberg	284	159	268	2	266	197	53	13	0	3
42	Imbach	381	210	357	5	352	190	141	5	16	0
43	Jaidhof	206	108	200	3	197	89	107	1	0	0
44	Jeitendorf	144	79	140	0	140	135	4	1	0	0
45	Joching	147	87	140	1	139	101	37	1	0	0
46	Kammern	195	106	186	2	184	138	45	0	1	0
47	Krumau am Kamp	292	164	283	2	281	177	99	5	0	0
48	Krustetten	170	86	169	2	167	89	74	1	3	—
49	Ladings	140	71	123	0	123	112	11	0	0	0
50	Langenlois	3.284	1.914	3.141	46	3.095	2.089	835	142	18	11
51	Lengenfeld	766	428	739	7	732	544	164	16	8	0
52	Lichtenau	142	74	129	0	129	91	38	0	0	0
53	Litsch- und Wurfenthalgraben	95	52	93	0	93	74	19	0	0	0
54	Lobendorf	85	46	80	1	79	65	13	1	0	0
55	Loiwein	208	114	190	4	186	135	43	6	2	0
56	Marbach a. d. Kleinen Krems	231	125	223	4	219	107	111	1	0	0
57	Marbach im Felde	153	90	146	2	144	118	21	5	0	0
58	Maria Laach am Jauerling	275	143	245	4	241	191	50	0	0	0
59	Mautern	1.107	609	1.068	9	1.059	475	517	29	38	—
60	Mauternbach	250	132	234	3	231	118	106	3	4	—
61	Mittelberg	164	86	160	1	159	147	11	1	0	0
62	Mittelbergeramt	103	56	94	1	93	82	8	3	0	0
63	Mitterarnsdorf	251	132	244	1	243	140	95	8	0	—
64	Mödelsdorf	123	66	122	2	120	103	17	0	0	0
65	Mollands	172	99	171	0	171	160	7	4	0	0
66	Moritzreith	198	110	183	1	182	132	50	0	0	0
67	Mottingeramt	226	122	209	2	207	149	52	4	2	0
68	Mühdorf	491	278	471	6	465	238	207	16	4	0
69	Niedergrünbach	172	101	164	2	162	121	37	4	0	0
70	Nöhagen	174	96	168	0	168	155	12	0	1	0
71	Nonnersdorf	160	85	145	0	145	116	29	0	0	0
72	Oberarnsdorf	179	96	168	2	166	72	87	7	0	—
73	Oberbergern	178	103	170	3	167	87	79	1	0	—

Lfd. Nr.	BUNDESLAND Politischer Bezirk Gemeinde	Wahlberechtigte		Abgegebene Stimmzettel	Ungültige und leere Stimmzettel	Gültige Stimmen	Von den gültigen Stimmen entfielen auf die				
		überhaupt	Frauen				ÖVP	SPÖ	FPÖ	KuL	Partei der Vernunft
74	Oberfucha .....	108	59	101	2	99	50	39	5	5	—
75	Obergünbach .....	147	85	147	0	147	129	18	0	0	0
76	Oberloiben .....	111	66	105	2	103	85	18	0	0	0
77	Obermeisling .....	185	109	185	1	184	122	61	0	1	0
78	Obertautendorferamt .....	134	77	123	0	123	111	12	0	0	0
79	Pallweis .....	114	69	107	3	104	88	16	0	0	0
80	Palt .....	297	167	291	3	288	118	151	8	11	—
81	Paudorf .....	552	301	533	6	527	173	335	7	12	—
82	Peigarten .....	158	85	158	2	156	90	66	0	0	0
83	Plank am Kamp .....	387	226	369	5	364	214	124	26	0	0
84	Preinreichs .....	140	78	136	0	136	100	33	0	3	0
85	Priel .....	78	43	76	2	74	65	9	0	0	0
86	Rantenberg .....	250	136	241	9	232	138	89	1	4	0
87	Rastbach .....	145	83	139	0	139	107	31	1	0	0
88	Rastenfeld .....	348	196	332	7	325	248	63	10	1	3
89	Reichau .....	149	85	137	1	136	104	28	1	3	0
90	Reichaueramt .....	76	42	69	0	69	53	15	1	0	0
91	Reith .....	175	97	173	4	169	111	51	7	0	0
92	Reitern .....	104	58	101	0	101	88	13	0	0	0
93	Rohrendorf bei Krems .....	731	390	703	9	694	438	209	39	8	0
94	Rossatz .....	388	232	380	2	378	241	124	7	6	—
95	Rührsdorf .....	128	67	126	0	126	81	45	0	0	—
96	St. Leonhard am Hornerwalde .....	455	244	417	1	416	316	94	4	2	0
97	Schenkenbrunn .....	172	94	162	2	160	133	26	1	0	—
98	Schiltern .....	505	296	492	2	490	428	45	17	0	0
99	Schiltingeramnt .....	114	62	113	1	112	100	12	0	0	0
100	Schönberg .....	398	235	387	4	383	301	55	26	0	1
101	Schönbergneustift .....	75	38	73	1	72	63	0	9	0	0
102	Schwallenbach .....	115	61	115	0	115	51	56	8	0	0
103	Seeb .....	112	56	101	0	101	64	34	1	2	0
104	Senftenberg .....	676	391	670	10	660	367	263	18	11	1
105	Senftenbergeramt .....	136	70	126	1	125	56	56	1	12	0
106	Spitz .....	1.112	645	1.062	19	1.043	705	275	61	2	0
107	Steinaweg .....	236	126	221	3	218	131	83	3	1	—
108	Stiefen .....	316	178	291	0	291	204	79	8	0	0
109	Stixendorf .....	91	48	87	0	87	64	20	3	0	0
110	Straß .....	772	439	745	7	738	594	118	21	5	0
111	Stratzing .....	337	196	317	3	314	239	64	3	2	6
112	Taubitz .....	88	49	85	1	84	79	5	0	0	0
113	Tautendorf .....	216	120	208	1	207	139	68	0	0	0
114	Thallern .....	303	184	294	0	294	150	128	4	12	—
115	Theiß .....	380	211	348	4	344	249	87	1	7	0
116	Tiefenfucha .....	194	110	188	0	188	58	114	2	14	—
117	Trandorf .....	261	136	237	0	237	116	121	0	0	0
118	Unterbergern .....	283	159	276	3	273	143	119	4	7	—
119	Unterloiben .....	214	118	207	2	205	142	61	2	0	0
120	Untertautendorferamt .....	143	74	124	2	122	77	45	0	0	0
121	Weinzierl am Walde .....	163	84	133	1	132	106	14	3	9	0
122	Weißkirchen i. d. Wachau ..	741	416	724	21	703	429	243	27	4	0
123	Wiedendorf .....	65	39	64	1	63	40	13	5	5	0
124	Willendorf i. d. Wachau .....	234	133	225	1	224	69	150	3	2	0
125	Wolfshoferamt .....	412	231	369	3	366	292	70	4	0	0
126	Wösendorf .....	324	180	321	4	317	226	88	3	0	0
127	Zintring .....	123	67	119	1	118	84	34	0	0	0
128	Zöbing .....	498	274	480	4	476	346	112	18	0	0
	<b>14. Lilienfeld .....</b>	<b>19.366</b>	<b>10.411</b>	<b>18.847</b>	<b>283</b>	<b>18.564</b>	<b>7.781</b>	<b>8.745</b>	<b>449</b>	<b>1.589</b>	<b>—</b>
1	Annaberg .....	712	376	704	11	693	402	263	22	6	—
2	Eschenau .....	562	292	547	6	541	361	141	5	34	—
3	Hainfeld .....	2.595	1.426	2.505	40	2.465	1.027	1.287	86	65	—
4	Hohenberg .....	1.511	831	1.480	26	1.454	379	850	42	183	—
5	Kaumberg .....	613	323	597	4	593	373	204	10	6	—
6	Kleinzell .....	685	349	661	3	653	396	206	40	16	—
7	Lilienfeld .....	2.260	1.259	2.247	24	2.223	1.017	850	40	316	—
8	Mitterbach .....	453	242	444	9	435	288	133	13	1	—
9	Ramsau .....	573	299	547	10	537	320	207	3	7	—
10	Rohrbach a. d. Gölsen .....	723	382	703	9	694	334	327	1	32	—
11	St. Aegy d am Neuwalde .....	2.329	1.206	2.254	41	2.213	644	1.391	39	139	—
12	St. Veit a. d. Gölsen .....	2.351	1.258	2.272	24	2.248	983	1.009	72	184	—
13	Traisen .....	2.235	1.237	2.176	40	2.136	490	1.053	40	553	—
14	Türnitz .....	1.764	931	1.710	36	1.674	767	824	36	47	—

Lfd. Nr.	BUNDESLAND Politischer Bezirk Gemeinde	Wahlberechtigte		Abgegebene Stimmzettel	Ungültige und leere Stimmzettel	Gültige Stimmen	Von den gültigen Stimmen entfielen auf die				
		überhaupt	Frauen				ÖVP	SPÖ	FPÖ	KuL	Partei der Vernunft
	<b>15. Melk</b> .....	<b>42.119</b>	<b>22.991</b>	<b>40.581</b>	<b>464</b>	<b>40.117</b>	<b>24.167</b>	<b>14.177</b>	<b>1.362</b>	<b>407</b>	<b>4</b>
1	Aggsbach .....	343	188	317	3	314	157	141	16	0	—
2	Aichbach .....	314	172	307	0	307	286	21	0	0	—
3	Altenmarkt im Isperthale ..	456	239	444	1	443	273	157	8	1	4
4	Anzendorf .....	232	126	225	1	224	121	103	0	0	—
5	Arndorf .....	169	81	158	0	158	104	51	2	1	0
6	Artstetten .....	183	98	174	3	171	122	41	8	0	—
7	Aschelberg .....	125	65	117	3	114	90	21	3	0	0
8	Auratsberg .....	207	113	201	0	201	121	78	2	0	0
9	Bischofstetten .....	586	305	565	9	556	393	123	39	1	—
10	Blindenmarkt .....	970	537	931	6	925	517	348	56	4	—
11	Bruck am Ostrong .....	228	112	219	1	218	173	45	0	0	0
12	Dorfstetten .....	443	239	421	1	420	283	135	2	0	0
13	Erlauf .....	578	319	572	8	564	269	245	20	30	—
14	Filsendorf .....	66	35	63	1	62	62	0	0	0	0
15	Fritzelsdorf .....	69	35	63	0	63	62	1	0	0	0
16	Gansbach .....	359	191	341	6	335	185	141	7	2	—
17	Gerolding .....	456	232	442	1	441	358	70	12	1	—
18	Golling .....	1.118	625	1.100	11	1.089	71	941	28	49	—
19	Gottsdorf .....	393	204	371	9	362	145	214	1	2	0
20	Grabenegg .....	116	68	117	3	114	104	10	0	0	—
21	Grimmegg .....	222	117	212	0	212	154	51	7	0	—
22	Großaigen .....	192	102	188	3	185	177	8	0	0	—
23	Gumprechtsberg .....	205	107	197	2	195	134	60	1	0	—
24	Hainberg .....	185	97	180	0	180	172	8	0	0	—
25	Harth .....	121	61	121	0	121	102	18	0	1	0
26	Heinrichsberg .....	147	81	142	3	139	111	10	17	1	—
27	Holzling .....	168	83	161	2	159	124	33	2	0	—
28	Hürm .....	515	284	499	4	495	404	86	5	0	—
29	Inning .....	224	119	219	3	216	196	18	2	0	—
30	Isper .....	175	96	170	4	166	124	39	3	0	0
31	Kälberhart .....	261	136	253	3	250	217	24	9	0	—
32	Kapelleramt .....	220	115	214	0	214	159	52	2	1	0
33	Karlsbach .....	443	246	428	1	427	278	139	10	0	—
34	Kehrbach .....	79	44	77	1	76	55	21	0	0	0
35	Kettenreith .....	229	115	219	4	215	167	41	7	0	—
36	Kicking .....	150	78	147	0	147	126	16	5	0	—
37	Kilb .....	667	397	650	9	641	429	170	40	2	—
38	Kirnberg a. d. Mank .....	504	267	495	0	495	457	29	9	0	—
39	Kleinpöchlarn .....	499	276	477	1	476	156	288	17	15	—
40	Kollnitz .....	183	95	170	1	169	99	61	9	0	0
41	Krumnußbaum .....	688	382	673	2	671	252	392	15	12	—
42	Krumnußbaum a. d. Donau- uferbahn .....	292	159	282	1	281	97	176	4	4	0
43	Laimbach am Ostrong .....	363	188	338	3	335	210	121	4	0	0
44	Landfriedstetten .....	354	190	342	5	337	252	79	6	0	—
45	Lehen .....	312	169	304	0	304	191	109	1	3	—
46	Leiben .....	345	197	333	0	333	193	129	11	0	—
47	Loibersdorf .....	153	78	147	4	143	125	18	0	0	0
48	Loosdorf .....	1.644	951	1.601	19	1.582	692	825	57	8	—
49	Mank .....	1.114	614	1.073	18	1.055	754	264	36	1	—
50	Mannersdorf .....	222	113	212	3	209	193	11	4	1	0
51	Marbach a. d. Donau .....	584	315	575	10	565	237	305	18	5	0
52	Maria Taferl .....	485	273	510	7	503	298	197	6	2	0
53	Matzleinsdorf .....	361	200	344	1	343	199	135	7	2	—
54	Mauer bei Melk .....	338	185	320	5	315	232	75	8	0	—
55	Melk .....	2.117	1.252	2.059	32	2.027	1.079	730	195	23	—
56	Mollendorf .....	256	136	237	2	235	192	40	3	0	0
57	Münichreith am Ostrong .....	150	77	144	2	142	83	43	16	0	0
58	Mürfeldorf .....	100	53	96	1	95	70	25	0	0	0
59	Neudorf .....	84	47	74	0	74	55	17	2	0	0
60	Neumarkt a. d. Ybbs .....	857	471	812	5	807	426	316	60	5	—
61	Nöchling .....	629	334	579	6	573	369	195	7	2	0
62	Nussendorf .....	123	68	120	0	120	101	19	0	0	0
63	Ockert .....	338	184	329	3	326	311	14	0	1	—
64	Ornding .....	224	123	209	1	208	122	73	13	0	—
65	Payerstetten .....	117	63	114	0	114	96	18	0	0	0
66	Persenbeug .....	681	379	680	18	662	302	324	28	8	0
67	Petzenkirchen .....	447	252	424	8	416	184	205	17	10	—
68	Plankenstein .....	321	164	306	0	306	272	34	0	0	—
69	Pöbring .....	155	79	144	0	144	128	16	0	0	0
70	Pöchlarn .....	1.938	1.096	1.876	39	1.837	740	928	60	109	—

Lfd. Nr.	BUNDESLAND Politischer Bezirk Gemeinde	Wahlberechtigte		Abgegebene Stimmzettel	Ungültige und leere Stimmzettel	Gültige Stimmen	Von den gültigen Stimmen entfielen auf die				
		überhaupt	Frauen				ÖVP	SPÖ	FPÖ	KuL	Partei der Vernunft
71	Pöggstall	591	328	564	8	556	320	166	69	1	0
72	Pöllendorf	353	191	337	1	336	236	92	6	2	—
73	Pömmersdorf	62	34	62	0	62	59	2	1	0	0
74	Priel Hofamt	976	471	920	16	904	501	397	4	2	0
75	Rainberg	366	205	351	0	351	295	54	2	0	—
76	Rametzbach	124	63	123	1	122	112	10	0	0	—
77	Rappoltenreith	113	61	110	0	110	91	19	0	0	0
78	Ratzenberg	440	232	421	1	420	269	137	13	1	—
79	Raxendorf	192	102	189	2	187	146	41	0	0	0
80	Ritzengrub	580	315	555	5	550	378	159	12	1	—
81	Ruprechtshofen	390	219	384	2	382	256	116	8	2	—
82	St. Gotthard	148	73	148	4	144	130	14	0	0	—
83	St. Leonhard am Forst	426	251	396	2	394	237	96	59	2	—
84	St. Martin am Ybbsfelde	456	247	438	3	435	310	116	8	1	—
85	St. Oswald	639	338	585	6	579	460	110	2	7	0
86	Säusenstein	500	254	487	0	487	211	236	30	10	—
87	Schollach	342	178	333	5	328	237	85	2	4	—
88	Schönbühl a. d. Donau	358	202	340	2	338	223	99	16	0	—
89	Schrattenbruck	315	170	299	2	297	188	87	18	4	—
90	Seiterndorf	207	115	198	3	195	161	30	4	0	0
91	Siegendorf	183	97	178	1	177	159	17	1	0	—
92	Spielberg	467	258	432	7	425	195	219	9	2	—
93	Teufelsdorf	241	133	239	1	238	214	20	4	0	—
94	Texing	339	187	328	2	326	294	24	7	1	—
95	Troibetsberg	223	120	208	0	208	155	50	3	0	0
96	Umbach	96	47	90	1	89	76	13	0	0	—
97	Weinling	119	65	110	0	110	90	20	0	0	0
98	Weiten	305	174	288	12	276	192	78	5	1	0
99	Weitenegg	105	58	101	0	101	41	60	0	0	—
100	Wimberg	294	159	258	4	254	137	92	23	2	0
101	Würnsdorf	206	112	193	2	191	111	74	6	0	0
102	Ybbs a. d. Donau	2.862	1.571	2.796	64	2.732	1.125	1.442	114	51	—
103	Zeining	120	60	115	0	115	95	19	1	0	0
104	Zelking	389	209	381	4	377	271	92	8	6	—
	<b>16. Mistelbach a. d. Zaya</b>	<b>58.649</b>	<b>32.901</b>	<b>56.772</b>	<b>511</b>	<b>56.261</b>	<b>37.677</b>	<b>16.335</b>	<b>1.493</b>	<b>756</b>	<b>—</b>
1	Altenmarkt	142	78	135	1	134	125	9	0	0	—
2	Althöflein	270	147	258	4	254	174	78	1	1	—
3	Altlichtenwarth	915	472	887	2	885	563	261	10	51	—
4	Altmanns	81	48	78	2	76	59	16	1	0	—
5	Altruppersdorf	284	149	277	5	272	260	10	1	1	—
6	Ameis	350	190	336	8	328	217	79	16	16	—
7	Asparn a. d. Zaya	752	433	700	14	686	339	277	31	39	—
8	Atzelsdorf	173	95	164	0	164	147	7	1	9	—
9	Bernhardsthal	1.023	570	992	8	984	494	467	9	14	—
10	Bockfließ	1.028	589	988	12	976	635	305	27	9	—
11	Bogenneusiedl	144	79	137	1	136	123	13	0	0	—
12	Bullendorf	411	222	392	6	386	294	76	11	5	—
13	Diepoltz	171	94	166	0	166	132	17	15	2	—
14	Drasenhofen	676	372	672	3	669	499	127	41	2	—
15	Ebendorf	257	140	249	3	246	132	99	2	13	—
16	Ebersdorf a. d. Zaya	202	110	199	0	199	160	37	0	2	—
17	Eggersdorf	84	47	85	0	85	57	23	3	2	—
18	Eibesbrunn	187	109	181	0	181	146	35	0	0	—
19	Eibesthal	522	288	509	2	507	445	57	5	0	—
20	Eichenbrunn	248	134	244	2	242	209	31	2	0	—
21	Enzersdorf bei Staats	300	160	292	15	277	166	89	6	16	—
22	Erdberg	312	171	306	2	304	247	52	5	0	—
23	Ernsdorf bei Staats	183	101	175	5	170	87	63	12	8	—
24	Ernstbrunn	1.484	821	1.430	18	1.412	755	573	57	27	—
25	Falkenstein	503	288	494	3	491	478	12	1	0	—
26	Fallbach	189	108	185	0	185	154	29	2	0	—
27	Föllim	155	88	147	0	147	133	12	2	0	—
28	Frättingsdorf	300	170	284	1	283	143	132	8	0	—
29	Friebritz	70	37	68	1	67	62	5	0	0	—
30	Garmanns	97	55	90	0	90	70	18	0	2	—
31	Gaubitsch	281	150	268	5	263	235	22	5	1	—
32	Gaweinstal	738	420	719	2	717	502	164	24	27	—
33	Ginzersdorf	253	136	243	4	239	197	34	4	4	—
34	Gnadendorf	273	152	263	0	263	234	27	0	2	—
35	Grafensulz	157	97	149	3	146	126	17	1	2	—
36	Großebersdorf	594	350	565	6	559	454	92	13	0	—

Lfd. Nr.	BUNDESLAND Politischer Bezirk Gemeinde	Wahlberechtigte		Abgegebene Stimmzettel	Ungültige und leere Stimmzettel	Gültige Stimmen	Von den gültigen Stimmen entfielen auf die				
		überhaupt	Frauen				ÖVP	SPÖ	FPÖ	KuL	Partei der Vernunft
37	Großengersdorf	1.041	603	999	2	997	724	262	9	2	—
38	Großharras	520	300	513	4	509	400	100	8	1	—
39	Großkrut	1.029	574	987	7	980	705	249	25	1	—
40	Guttenbrunn	153	86	150	1	149	125	17	0	7	—
41	Hagenberg	175	94	166	0	166	141	24	1	0	—
42	Hagendorf	172	96	171	0	171	167	2	1	1	—
43	Hanfthal	464	262	444	4	440	390	46	1	3	—
44	Hausbrunn	1.051	584	1.031	10	1.021	412	581	20	8	—
45	Hautzendorf	367	203	358	1	357	218	130	6	3	—
46	Herrnbaumgarten	1.082	598	1.017	12	1.005	788	162	49	6	—
47	Herrnleis	141	84	124	0	124	104	17	1	2	—
48	Höbersbrunn	277	152	267	1	266	227	37	2	0	—
49	Hobersdorf	228	120	223	0	223	136	78	3	6	—
50	Hörersdorf	345	188	338	5	333	244	87	2	0	—
51	Hornsburg	118	70	111	1	110	90	19	1	0	—
52	Hüttendorf	351	193	339	3	336	199	130	1	6	—
53	Katzelsdorf	585	327	570	3	567	476	81	10	0	—
54	Kettlasbrunn	464	260	451	5	446	295	128	19	4	—
55	Ketzelsdorf	255	139	246	5	241	180	57	4	0	—
56	Kirchstetten	149	80	147	0	147	117	25	5	0	—
57	Kleinbaumgarten	203	110	198	3	195	179	13	3	0	—
58	Kleinhadersdorf	350	195	341	2	339	295	37	7	0	—
59	Kleinschweinbarth	316	175	311	4	307	269	30	8	0	—
60	Klement	260	140	255	0	255	153	90	10	2	—
61	Kottingneusiedl	195	101	182	5	177	114	55	8	0	—
62	Kronberg	279	154	276	2	274	224	36	11	3	—
63	Laa a. d. Thaya	3.335	1.902	3.245	18	3.227	1.399	1.562	131	135	—
64	Ladendorf	971	549	931	16	915	516	371	23	5	—
65	Lanzendorf	336	184	316	5	311	152	145	3	11	—
66	Loosdorf	207	117	194	0	194	125	65	4	0	—
67	Manhartsbrunn	189	100	185	1	184	151	31	2	0	—
68	Michelstetten	215	117	205	1	204	142	58	1	3	—
69	Mistelbach a. d. Zaya	3.677	2.134	3.717	61	3.656	1.885	1.486	168	117	—
70	Münichthal	369	206	355	2	353	270	77	6	0	—
71	Neubau	196	113	186	3	183	45	136	0	2	—
72	Neudorf	778	414	744	8	736	442	267	17	10	—
73	Neuruppersdorf	376	210	365	1	364	309	49	4	2	—
74	Niederkreuzstetten	534	305	513	3	510	300	195	15	0	—
75	Niederleis	591	329	559	2	557	371	162	22	2	—
76	Oberkreuzstetten	290	160	288	1	287	255	31	0	1	—
77	Oberschoderlee	215	117	211	0	211	191	19	1	0	—
78	Obersdorf	556	311	541	6	535	392	129	10	4	—
79	Olgersdorf	160	86	163	0	163	127	36	0	0	—
80	Ottenthal	486	269	477	1	476	442	32	2	0	—
81	Paasdorf	562	314	529	7	522	303	193	11	15	—
82	Patzenthal	131	72	125	1	124	109	13	2	0	—
83	Patzmannsdorf	396	227	379	1	378	312	63	3	0	—
84	Pellendorf	220	125	209	1	208	119	86	3	0	—
85	Pföding	126	71	125	1	124	109	15	0	0	—
86	Pillichsdorf	786	457	769	3	766	639	110	13	4	—
87	Pottenhofen	355	206	345	2	343	292	43	2	6	—
88	Poysbrunn	444	246	434	5	429	372	38	19	0	—
89	Poysdorf	1.941	1.112	1.852	11	1.841	1.199	436	192	14	—
90	Pürstendorf	97	51	91	0	91	72	18	1	0	—
91	Putzing	187	111	182	4	178	153	20	5	0	—
92	Pyhra	188	105	171	1	170	131	37	1	1	—
93	Rabensburg	1.067	594	1.040	20	1.020	271	694	16	39	—
94	Reinthal	606	340	581	6	575	306	255	13	1	—
95	Riedenthal	175	103	172	1	171	114	57	0	0	—
96	Röhrabrunn	153	83	145	0	145	127	18	0	0	—
97	Schleinbach	544	313	522	5	517	252	232	31	2	—
98	Schletz	211	109	208	2	206	126	71	3	6	—
99	Schrattenberg	1.050	598	1.010	5	1.005	934	62	8	1	—
100	Schrick	491	269	478	1	477	418	52	5	2	—
101	Siebenhirten	297	157	292	2	290	250	37	1	2	—
102	Staatz	335	192	319	1	318	225	88	5	0	—
103	Steinabrunn	352	191	340	0	340	262	62	14	2	—
104	Streifing	108	64	102	2	100	66	33	0	1	—
105	Stronegg	69	38	67	0	67	57	10	0	0	—
106	Stronsdorf	588	331	559	6	553	393	151	4	5	—
107	Stützenhofen	162	97	169	0	169	149	20	0	0	—
108	Traunfeld	239	129	237	0	237	169	66	1	1	—

Lfd. Nr.	BUNDESLAND Politischer Bezirk Gemeinde	Wahlberechtigte		Abgegebene Stimmzettel	Ungültige und leere Stimmzettel	Gültige Stimmen	Von den gültigen Stimmen entfielen auf die				
		überhaupt	Frauen				ÖVP	SPÖ	FPÖ	KuL	Partei der Vernunft
109	Ulrichskirchen .....	669	387	654	1	653	362	262	26	3	—
110	Ungerndorf .....	141	72	132	0	132	108	22	0	2	—
111	Untersolberndorf .....	325	203	310	2	308	232	69	3	4	—
112	Unterschoderlee .....	164	91	163	0	163	149	14	0	0	—
113	Unterstinkenbrunn .....	460	260	449	0	449	363	74	11	1	—
114	Waltersdorf bei Staatz .....	196	107	187	1	186	115	70	1	0	—
115	Walterskirchen .....	452	250	438	0	438	271	161	5	1	—
116	Wenzersdorf .....	50	29	50	1	49	48	0	1	0	—
117	Wetzelsdorf .....	524	297	508	0	508	402	97	8	1	—
118	Wildendürnbach .....	900	484	873	7	866	635	220	11	0	—
119	Wilfersdorf .....	582	310	565	7	558	315	203	34	6	—
120	Wilhelmsdorf .....	175	99	172	1	171	142	23	2	4	—
121	Wolfpassing a. d. Hochleithen.	440	248	429	6	423	310	112	1	0	—
122	Wolkersdorf .....	1.808	1.059	1.722	35	1.687	921	668	82	16	—
123	Wultendorf .....	293	149	277	4	273	226	45	2	0	—
124	Wulzeshofen .....	665	373	631	3	628	330	283	6	9	—
125	Zlabern .....	229	127	225	1	224	203	16	3	2	—
126	Zwentendorf .....	167	98	166	0	166	161	5	0	0	—
127	Zwingendorf .....	669	372	632	7	625	316	302	4	3	—
	<b>17. Mödling .....</b>	<b>48.288</b>	<b>28.086</b>	<b>46.367</b>	<b>868</b>	<b>45.499</b>	<b>18.439</b>	<b>20.948</b>	<b>2.615</b>	<b>3.447</b>	<b>—</b>
<del>1</del>	Achau .....	568	317	555	9	546	195	332	10	9	—
<del>2</del>	Biedermannsdorf .....	586	360	576	3	573	335	227	4	7	—
<del>3</del>	Breitenfurth bei Wien .....	1.294	758	1.290	22	1.268	521	651	67	29	—
<del>4</del>	Brunn am Gebirge .....	4.210	2.450	4.000	105	3.895	1.337	1.633	179	746	—
<del>5</del>	Dornbach .....	96	54	94	0	94	55	32	0	7	—
<del>6</del>	Gaaden .....	578	334	556	3	553	184	337	24	8	—
<del>7</del>	Gießhübl .....	649	366	606	11	595	238	298	39	20	—
<del>8</del>	Grub .....	181	96	180	1	179	110	64	4	1	—
<del>9</del>	Gumpoldskirchen .....	2.138	1.261	2.059	44	2.015	1.005	781	203	26	—
<del>10</del>	Guntramsdorf .....	3.807	2.158	3.601	78	3.523	1.083	2.124	108	203	—
<del>11</del>	Hennersdorf .....	449	245	432	1	431	160	241	8	22	—
<del>12</del>	Hinterbrühl .....	1.823	1.078	1.725	41	1.684	828	667	87	102	—
<del>13</del>	Kaltenleutgeben .....	1.429	830	1.383	25	1.358	429	745	43	141	—
<del>14</del>	Laab im Walde .....	398	236	386	2	384	214	150	11	9	—
<del>15</del>	Laxenburg .....	861	545	852	11	841	432	364	15	30	—
<del>16</del>	Maria Enzersdorf .....	2.795	1.581	2.614	66	2.548	1.354	825	188	181	—
<del>17</del>	Mödling .....	12.439	7.391	12.038	224	11.814	4.867	5.340	858	749	—
<del>18</del>	Münchendorf .....	636	343	629	5	624	245	332	6	41	—
<del>19</del>	Perchtoldsdorf .....	8.226	4.821	7.877	142	7.735	3.432	3.193	632	478	—
<del>20</del>	Sittendorf .....	154	81	156	3	153	104	45	0	4	—
<del>21</del>	Sparbach .....	133	73	130	4	126	70	51	2	3	—
<del>22</del>	Sulz im Wienerwald .....	429	237	410	2	408	231	129	6	42	—
<del>23</del>	Vösendorf .....	2.390	1.348	2.323	34	2.289	482	1.326	41	440	—
<del>24</del>	Weißenbach bei Mödling .....	151	87	144	1	143	80	54	4	5	—
<del>25</del>	Wiener Neudorf .....	1.818	1.036	1.751	31	1.720	498	1.007	76	139	—
	<b>18. Neunkirchen .....</b>	<b>60.594</b>	<b>33.623</b>	<b>59.663</b>	<b>846</b>	<b>58.817</b>	<b>22.354</b>	<b>31.729</b>	<b>1.466</b>	<b>3.268</b>	<b>—</b>
1	Altendorf .....	194	105	182	1	181	123	58	0	0	—
2	Aspang Amt .....	858	463	838	6	832	524	289	8	11	—
3	Aspang Markt .....	1.650	948	1.622	22	1.600	881	620	51	48	—
4	Breitenau .....	678	366	659	5	654	224	417	7	6	—
5	Breitenstein .....	453	244	461	6	455	184	236	32	3	—
6	Buchbach .....	245	129	239	0	239	79	149	4	7	—
7	Edlitz .....	657	347	646	7	639	426	200	10	3	—
8	Enzenreith .....	756	428	721	12	709	197	446	20	46	—
9	Feistritz am Wechsel .....	604	325	582	3	579	402	169	0	8	—
10	Flatz .....	230	124	227	6	221	86	125	10	0	—
11	Gerasdorf am Steinfeld .....	112	62	106	1	105	67	30	6	2	—
12	Gloggnitz .....	4.990	2.790	4.764	73	4.691	1.480	2.692	210	309	—
13	Grafenbach .....	648	332	638	14	624	180	397	29	18	—
14	Grimmenstein .....	591	310	545	11	534	259	258	13	4	—
15	Grünbach am Schneeberg .....	1.733	929	1.679	13	1.666	348	835	16	467	—
16	Hafning .....	67	35	68	1	67	54	13	0	0	—
17	Haßbach .....	171	96	169	1	168	141	26	1	0	—
18	Hettmannsdorf .....	281	148	273	2	271	92	173	3	3	—
19	Hohegg .....	201	141	385	4	381	157	211	5	8	—
20	Höflein .....	500	264	486	7	479	129	320	9	21	—
21	Kirchau .....	217	117	210	0	210	181	28	1	0	—
22	Kirchberg am Wechsel .....	1.017	563	1.000	17	983	594	345	36	8	—
23	Köttlach .....	258	140	254	0	254	68	175	0	11	—

Lfd. Nr.	BUNDESLAND Politischer Bezirk Gemeinde	Wahlberechtigte		Abgegebene Stimmzettel	Ungültige und leere Stimmzettel	Gültige Stimmen	Von den gültigen Stimmen entfielen auf die				
		überhaupt	Frauen				ÖVP	SPÖ	FPÖ	KuL	Partei der Vernunft
24	Kranichberg	154	79	155	0	155	128	25	1	1	—
25	Leiding-Inzenhof	159	78	153	5	148	92	53	3	0	—
26	Loipersbach	115	61	114	2	112	91	20	1	0	—
27	Mollram	215	117	213	1	212	101	110	0	1	—
28	Molzegg	376	193	359	5	354	298	56	0	0	—
29	Mönichkirchen	465	263	611	14	597	371	195	26	5	—
30	Natschbach	189	108	178	5	173	123	49	1	0	—
31	Neunkirchen	7.028	4.072	7.075	113	6.962	2.239	3.937	232	554	—
32	Neusiedl am Steinfeld	201	110	196	4	192	106	81	4	1	—
33	Oberdanegg	91	49	84	1	83	46	37	0	0	—
34	Otterthal	255	146	254	2	252	177	74	0	1	—
35	Payerbach	2.202	1.264	2.136	40	2.096	706	1.261	57	72	—
36	Peisching	615	330	598	11	587	162	366	2	57	—
37	Penk	120	69	115	0	115	48	65	2	0	—
38	Pitten	1.359	785	1.288	17	1.271	456	704	50	61	—
39	Pottschach	3.327	1.831	3.214	43	3.171	532	2.276	99	264	—
40	Prigglitz	373	200	357	3	354	196	148	1	9	—
41	Puchberg am Schneeberg	2.305	1.240	2.390	53	2.337	769	1.398	62	108	—
42	Raach am Hochgebirge	278	149	256	8	248	192	53	0	3	—
43	Raglitz	350	189	341	8	333	135	197	0	1	—
44	Ramplach	291	164	283	2	281	141	135	2	3	—
45	Reichenau	3.229	1.836	3.147	54	3.093	1.095	1.804	110	84	—
46	St. Corona am Wechsel	181	93	324	1	323	179	135	9	0	—
47	St. Peter am Wechsel	374	193	364	4	360	261	97	1	1	—
48	St. Valentin-Landschach	399	229	384	6	378	104	229	24	21	—
49	Saubersdorf	346	185	328	5	323	180	125	8	10	—
50	Sautern	309	173	322	5	317	95	211	3	8	—
51	Scheiblingkirchen	587	323	560	5	555	331	203	21	0	—
52	Schilttern	209	115	202	6	196	57	139	0	0	—
53	Schottwien	563	326	559	2	557	307	223	12	15	—
54	Schrattenbach	236	126	229	0	229	152	75	0	2	—
55	Schwarzau am Steinfeld	826	453	798	11	787	245	519	4	19	—
56	Schwarzau im Gebirge	954	513	877	16	861	289	540	24	8	—
57	Seebenstein	525	322	500	9	491	218	251	10	12	—
58	Semmering	950	534	1.000	13	987	339	562	29	57	—
59	Sieding	465	249	463	4	459	178	273	5	3	—
60	Steyersberg	83	44	82	0	82	77	5	0	0	—
61	Straßhof	189	103	186	0	186	110	73	0	3	—
62	Ternitz	6.205	3.435	6.047	86	5.961	906	4.213	92	750	—
63	Thernberg	470	261	453	4	449	376	63	7	3	—
64	Thomasberg	809	426	780	6	774	570	197	6	1	—
65	Thürmannsdorf	72	42	68	0	68	49	19	0	0	—
66	Trattenbach	510	277	495	8	487	310	165	5	7	—
67	Unterdanegg	65	32	65	0	65	49	16	0	0	—
68	Urschendorf	324	173	308	3	305	135	153	4	13	—
69	Vöstenhof	120	61	117	0	117	71	46	0	0	—
70	Warth	601	329	586	5	581	266	289	15	11	—
71	Wartmannstetten	267	149	257	0	257	122	134	0	1	—
72	Willendorf	488	259	474	4	470	216	232	7	15	—
73	Wimpassing	1.455	825	1.380	28	1.361	299	919	45	98	—
74	Würflach	391	210	387	8	379	185	187	6	1	—
75	Zöbern	813	424	788	4	784	598	180	5	1	—
	<b>19. St. Pölten Land</b>	<b>53.620</b>	<b>29.318</b>	<b>51.861</b>	<b>629</b>	<b>51.232</b>	<b>28.219</b>	<b>20.444</b>	<b>1.208</b>	<b>1.361</b>	—
1	Altlengbach	1.222	649	1.139	12	1.127	675	411	34	7	—
2	Ambach	317	172	309	0	309	184	118	4	3	—
3	Asperhofen	515	275	506	5	501	389	104	8	0	—
4	Böheimkirchen	1.998	1.085	1.922	22	1.900	1.189	614	59	38	—
5	Brand-Laaben	799	426	741	4	737	517	182	33	5	—
6	Ederding	157	84	153	1	152	78	74	0	0	—
7	Eichgraben	1.420	802	1.344	26	1.318	516	684	95	23	—
8	Frankenfels	1.057	554	1.026	8	1.018	688	318	7	5	—
9	Fraundorf	215	107	211	4	207	162	45	0	0	—
10	Gemeinlebarn	267	144	255	3	252	151	97	2	2	—
11	Gerersdorf	428	231	423	6	417	329	78	6	4	—
12	Getzersdorf	276	146	263	1	262	138	121	1	2	—
13	Grabensee	155	86	150	0	150	129	21	0	0	—
14	Grünau	1.266	675	1.212	13	1.199	760	412	5	22	—
15	Gutenbrunn	255	139	235	0	235	182	53	0	0	—
16	Hafnerbach	460	244	454	4	450	302	115	20	13	—
17	Hain	360	199	346	1	345	307	34	3	1	—
18	Haindorf	226	120	211	0	211	203	6	2	0	—

Lfd. Nr.	BUNDESLAND Politischer Bezirk Gemeinde	Wahlberechtigte		Abgegebene Stimmzettel	Ungültige und leere Stimmzettel	Gültige Stimmen	Von den gültigen Stimmen entfielen auf die				
		überhaupt	Frauen				ÖVP	SPÖ	FPÖ	KuL	Partei der Vernunft
19	Haunoldstein .....	419	231	402	2	400	215	163	22	0	—
20	Hausheim .....	282	145	281	1	280	124	148	6	2	—
21	Herzogenburg .....	3.436	1.961	3.331	48	3.283	1.294	1.823	75	91	—
22	Inprugg .....	263	135	250	1	249	153	89	3	4	—
23	Inzersdorf a. d. Traisen .....	513	274	500	12	488	301	176	4	7	—
24	Jeutendorf .....	459	248	448	7	441	261	157	21	2	—
25	Johannesberg .....	333	185	324	2	322	273	45	4	0	—
26	Kapelln .....	660	351	640	1	639	541	83	13	2	—
27	Karlstetten .....	691	373	675	8	667	389	269	5	4	—
28	Kasten bei Böheimkirchen .....	643	359	664	9	655	355	281	11	8	—
29	Kirchberg a. d. Pielach .....	1.612	874	1.537	38	1.499	910	546	37	6	—
30	Kirchstetten .....	471	264	466	3	463	256	184	15	8	—
31	Kleinrust .....	394	205	384	3	381	298	81	2	0	—
32	Loich .....	389	208	360	9	351	221	128	0	2	—
33	Mamau .....	430	222	421	2	419	317	99	2	1	—
34	Maria Anzbach .....	1.317	791	1.257	15	1.242	726	438	62	16	—
35	Markersdorf .....	108	47	107	0	107	95	12	0	0	—
36	Markersdorf a. d. Pielach .....	635	352	593	16	577	337	216	12	12	—
37	Michelbach .....	457	225	429	1	428	375	48	5	0	—
38	Murstetten .....	292	158	286	0	286	203	53	30	0	—
39	Neidling .....	623	340	602	5	597	360	207	24	6	—
40	Neulengbach .....	1.450	859	1.361	19	1.342	697	536	90	19	—
41	Neustift-Innermanzing .....	430	235	427	1	426	266	151	6	3	—
42	Nußdorf a. d. Traisen .....	801	440	789	4	785	476	281	14	14	—
43	Obergrafendorf .....	2.480	1.356	2.415	27	2.388	1.073	1.196	38	81	—
44	Oberwölbling .....	462	255	450	7	443	213	208	18	4	—
45	Obritzberg .....	538	282	516	9	507	366	130	6	5	—
46	Ollersbach .....	376	205	364	4	360	231	120	7	2	—
47	Pottenbrunn .....	1.164	654	1.138	9	1.129	476	521	29	103	—
48	Prinzersdorf .....	544	287	523	3	520	216	270	22	12	—
49	Pummersdorf .....	180	93	174	0	174	160	13	1	0	—
50	Pyhra .....	1.536	839	1.511	15	1.496	994	476	11	15	—
51	Rabenstein .....	1.446	799	1.384	17	1.367	764	516	47	40	—
52	Ragelsdorf .....	126	68	122	0	122	106	16	0	0	—
53	Raipoltenbach .....	212	108	205	1	204	169	23	12	0	—
54	Ratzersdorf .....	480	251	471	7	464	286	164	5	9	—
55	St. Andrä a. d. Traisen .....	746	414	711	19	692	330	353	8	1	—
56	St. Christophen .....	434	238	416	5	411	269	127	14	1	—
57	St. Georgen am Steinfeld .....	1.779	943	1.745	24	1.721	558	1.001	31	131	—
58	St. Margarethen a. d. Sierning .....	537	280	538	3	535	409	122	4	0	—
59	Sasendorf .....	202	112	194	0	194	142	51	1	0	—
60	Schwarzenbach a. d. Pielach .....	379	205	366	4	362	228	129	5	0	—
61	Statzendorf .....	728	375	711	7	704	329	349	19	7	—
62	Stollhofen .....	310	168	299	8	291	164	117	3	7	—
63	Stössing .....	648	339	599	10	589	460	107	16	6	—
64	Tausendblum .....	967	531	940	5	935	310	585	15	25	—
65	Thalheim .....	100	56	97	1	96	57	37	2	0	—
66	Totzenbach .....	382	239	372	8	364	292	68	4	0	—
67	Traismauer .....	2.156	1.216	2.088	43	2.045	565	1.186	51	243	—
68	Unterwölbling .....	237	127	224	1	223	79	130	12	2	—
69	Wagram a. d. Traisen .....	333	180	320	5	315	146	158	1	10	—
70	Wald .....	405	214	397	3	394	258	123	9	4	—
71	Weinburg .....	524	272	521	5	516	251	220	20	25	—
72	Weißkirchen a. d. Perschling .....	546	301	532	8	524	430	93	1	0	—
73	Wilhelmsburg .....	3.931	2.162	3.854	51	3.803	1.417	2.040	50	296	—
74	Wimpassing a. d. Pielach .....	231	129	230	3	227	129	94	4	0	—
	<b>20. Scheibbs .....</b>	<b>22.914</b>	<b>12.491</b>	<b>22.076</b>	<b>206</b>	<b>21.870</b>	<b>13.628</b>	<b>7.250</b>	<b>607</b>	<b>385</b>	—
1	Außerochsenbach .....	211	115	209	1	208	203	5	0	0	—
2	Buch .....	146	75	145	1	144	133	11	0	0	—
3	Ernegg .....	185	94	181	3	178	113	57	6	2	—
4	Etzerstetten .....	217	119	210	0	210	185	23	2	0	—
5	Feichsen .....	196	104	186	0	186	150	36	0	0	—
6	Franzenreith .....	162	82	158	0	158	140	15	3	0	—
7	Gaming .....	2.784	1.498	2.638	33	2.605	843	1.516	85	161	—
8	Göstling a. d. Ybbs .....	1.252	682	1.200	8	1.192	644	465	57	26	—
9	Gresten .....	888	514	869	6	863	349	472	25	17	—
10	Gries bei Oberndorf .....	367	201	357	1	356	292	57	6	1	—

Lfd. Nr.	BUNDESLAND Politischer Bezirk Gemeinde	Wahlberechtigte		Abgegebene Stimmzettel	Ungültige und leere Stimmzettel	Gültige Stimmen	Von den gültigen Stimmen entfielen auf die				
		überhaupt	Frauen				ÖVP	SPÖ	FPÖ	KuL	Partei der Vernunft
11	Gumprechtsfelden	278	145	267	3	264	219	44	1	0	—
12	Hochkogelberg	113	53	112	1	111	102	7	2	0	—
13	Hochrieß	231	128	236	0	236	223	13	0	0	—
14	Hub	180	101	179	0	179	178	1	0	0	—
15	Lehen bei Oberndorf	197	103	194	0	194	182	12	0	0	—
16	Lonitzberg	177	97	171	0	171	154	17	0	0	—
17	Lunz am See	1.419	771	1.389	15	1.374	633	683	47	11	—
18	Marbach a. d. Kleinen Erlauf	217	109	212	1	211	161	49	1	0	—
19	Mühling	308	168	297	5	292	150	135	7	0	—
20	Oberamt	271	137	267	0	267	225	41	0	1	—
21	Oberndorf a. d. Melk	377	206	365	3	362	295	56	11	0	—
22	Perwarth	295	154	277	2	275	204	69	2	0	—
23	Petzelsdorf	144	84	142	0	142	141	1	0	0	—
24	Puchberg bei Randegg	287	151	270	0	270	231	38	1	0	—
25	Puchenstuben	397	207	375	7	368	133	213	17	5	—
26	Purgstall	1.145	648	1.109	16	1.093	566	476	39	12	—
27	Pyhrafeld	131	76	129	0	129	124	5	0	0	—
28	Randegg	248	137	238	1	237	187	43	4	3	—
29	Reidlingberg	159	87	157	0	157	93	64	0	0	—
30	Reinsberg	443	238	432	6	426	371	51	3	1	—
31	Rogatsboden	201	105	199	1	198	187	11	0	0	—
32	St. Anton a. d. Jeßnitz	884	464	811	10	801	522	258	14	7	—
33	St. Georgen a. d. Leys	582	313	551	7	544	474	68	2	0	—
34	Schachau	258	134	256	0	256	247	9	0	0	—
35	Schadneramt	308	157	295	1	294	249	45	0	0	—
36	Schauboden	209	127	202	1	201	164	35	2	0	—
37	Scheibbs	2.107	1.223	2.053	30	2.023	1.137	709	151	26	—
38	Scheibbsbach	406	224	388	1	387	305	68	14	0	—
39	Sölling	253	141	245	0	245	183	54	6	2	—
40	Steinakirchen am Forst	549	313	526	5	521	385	122	12	2	—
41	Unteramts	276	146	267	0	267	224	42	1	0	—
42	Waasen	170	88	162	0	162	146	15	1	0	—
43	Wang	297	165	283	3	280	216	64	0	0	—
44	Wechling	360	184	350	3	347	246	95	3	3	—
45	Weinzierl	303	148	291	3	288	159	110	3	16	—
46	Wieselburg	1.599	897	1.530	23	1.507	590	759	71	87	—
47	Wolfpassing	222	108	215	4	211	159	45	6	1	—
48	Zarnsdorf	149	79	141	0	141	121	18	2	0	—
49	Zehetgrub	138	73	136	0	136	131	5	0	0	—
50	Zehnbach	218	118	204	1	203	159	43	0	1	—
	<b>21. Tulln</b>	<b>33.109</b>	<b>18.372</b>	<b>32.035</b>	<b>364</b>	<b>31.671</b>	<b>19.390</b>	<b>10.605</b>	<b>869</b>	<b>807</b>	—
1	Absdorf	916	507	883	7	876	443	413	10	10	—
2	Abstetten	532	279	503	3	500	343	150	2	5	—
3	Altenberg	241	136	230	3	227	103	117	1	6	—
4	Altenwörth	255	146	250	0	250	177	66	1	6	—
5	Ameisthal	115	69	114	1	113	82	31	0	0	—
6	Atzenbrugg	915	510	875	5	870	539	273	14	44	—
7	Baumgarten am Tullnerfeld	334	186	324	6	318	208	101	6	3	—
8	Baumgarten am Wagram	158	91	142	0	142	91	37	14	0	—
9	Bierbaum am Kleebigl	195	109	193	1	192	156	28	4	4	—
10	Chorherrn	270	150	255	3	252	176	76	0	0	—
11	Dörfel	102	57	96	0	96	66	30	0	0	—
12	Engelmannsbrunn	302	168	297	0	297	221	72	3	1	—
13	Fels am Wagram	945	543	915	5	910	632	198	51	29	—
14	Feuersbrunn	417	243	408	0	408	309	79	3	17	—
15	Fraudorf a. d. Au	103	53	102	0	102	58	39	0	5	—
16	Freundorf	228	127	224	2	222	144	76	2	0	—
17	Gösing	415	242	403	5	398	313	66	17	2	—
18	Grafenwörth	567	317	552	8	544	280	243	10	11	—
19	Greifenstein	256	149	243	3	240	116	113	6	5	—
20	Großriedenthal	424	235	403	2	401	324	68	1	8	—
21	Großweikersdorf	876	490	847	14	833	437	318	69	9	—
22	Großwiesendorf	180	105	165	0	165	125	39	1	0	—
23	Hadersfeld	91	51	92	0	92	57	26	9	0	—
24	Hasendorf	131	69	125	0	125	88	37	0	0	—
25	Hintersdorf	196	111	187	2	185	118	62	2	3	—
26	Hippersdorf	164	92	160	2	158	103	54	1	0	—
27	Jettsdorf	213	111	202	4	198	133	55	0	10	—
28	Judenau	402	222	393	10	383	221	152	9	1	—
29	Katzelsdorf am Wienerwald	274	155	253	1	252	147	101	4	0	—
30	Kirchbach	142	71	141	0	141	101	35	1	4	—

Lfd. Nr.	BUNDESLAND Politischer Bezirk Gemeinde	Wahlberechtigte		Abgegebene Stimmzettel	Ungültige und leere Stimmzettel	Gültige Stimmen	Von den gültigen Stimmen entfielen auf die				
		überhaupt	Frauen				ÖVP	SPÖ	FPÖ	KuL	Partei der Vernunft
31	Kirchberg am Wagram	433	253	411	4	407	263	98	45	1	—
32	Kleinwiesendorf	127	71	121	2	119	87	30	2	0	—
33	Kogl	217	123	202	0	202	149	51	0	2	—
34	Kollersdorf	281	157	274	7	267	224	22	10	11	—
35	Königsbrunn	293	168	282	1	281	210	58	12	1	—
36	Königstetten	759	425	727	7	720	451	251	10	8	—
37	Langenlebarn	1.044	511	994	12	982	542	396	38	6	—
38	Langenrohr	771	412	762	2	760	642	114	4	0	—
39	Mallon	105	63	105	2	103	85	16	0	2	—
40	Maria Ponsee	401	213	387	3	384	313	63	3	5	—
41	Michelhausen	989	533	948	10	938	694	227	17	0	—
42	Mitterstockstall	152	81	146	3	143	118	21	4	0	—
43	Muckendorf a. d. Donau	268	155	260	0	260	113	141	6	0	—
44	Neuaigen	452	253	445	2	443	251	161	6	25	—
45	Neudegg	161	89	145	1	144	117	27	0	0	—
46	Neustift im Felde	236	126	238	1	237	177	44	1	15	—
47	Nitzing	113	57	110	1	109	90	19	0	0	—
48	Oberstockstall	233	129	221	3	218	171	42	5	0	—
49	Ollern	337	190	318	3	315	218	80	6	11	—
50	Ottenthal	268	141	261	1	260	218	39	3	0	—
51	Rappolttenkirchen	294	165	288	1	287	175	105	6	1	—
52	Reidling	469	262	460	6	454	326	100	13	15	—
53	Ried am Riederberg	180	99	174	2	172	102	68	2	0	—
54	Röhrenbach	125	65	122	0	122	92	30	0	0	—
55	Ruppersthal	370	208	366	4	362	279	67	16	0	—
56	Rust	276	146	273	5	268	195	40	20	13	—
57	St. Andrä vor dem Hagen- thale	781	460	760	6	754	442	251	27	34	—
58	Seebarn	337	182	321	0	321	221	64	8	28	—
59	Sieghartskirchen	957	535	925	18	907	484	365	55	3	—
60	Sitzenberg	518	283	504	10	494	255	204	18	17	—
61	Staasdorf	274	140	258	1	257	205	50	1	1	—
62	Tiefenthal	115	62	112	0	112	92	14	6	0	—
63	Trasdorf	605	315	594	16	578	316	190	6	66	—
64	Tulbing	378	209	361	2	359	235	116	7	1	—
65	Tulln	3.909	2.251	3.817	69	3.748	2.022	1.492	137	97	—
66	Unterstockstall	195	109	192	5	187	112	70	4	1	—
67	Utzenlaa	99	50	96	0	96	92	4	0	0	—
68	Wagram am Wagram	141	77	134	0	134	106	25	3	0	—
69	Winkl	125	70	121	0	121	87	21	0	13	—
70	Wipfing	92	52	84	0	84	61	23	0	0	—
71	Wolfpassing	290	170	278	4	274	129	134	10	1	—
72	Wördern	1.420	779	1.389	29	1.360	519	753	55	33	—
73	Würmla	671	355	656	3	653	514	133	4	2	—
74	Zaußenberg	64	37	64	0	64	54	10	0	0	—
75	Zeiselmauer	762	442	741	13	728	315	373	30	10	—
76	Zwentendorf	1.663	905	1.611	18	1.593	516	848	28	201	—
	<b>22. Waidhofen a. d. Thaya</b>	<b>22.820</b>	<b>12.700</b>	<b>21.970</b>	<b>194</b>	<b>21.776</b>	<b>14.503</b>	<b>6.440</b>	<b>567</b>	<b>206</b>	<b>60</b>
1	Aigen	322	189	315	0	315	220	92	1	1	1
2	Altwaaidhofen	129	72	127	1	126	79	43	1	3	0
3	Blumau a. d. Wild	268	139	255	1	254	159	91	4	0	0
4	Brunn	78	41	79	1	78	76	1	0	1	0
5	Buchbach	293	154	285	3	282	246	33	3	0	0
6	Dietmanns	825	476	799	13	786	167	518	10	90	1
7	Dobersberg	640	355	626	8	618	460	144	13	1	0
8	Drösiedl	113	59	108	1	107	92	14	1	0	0
9	Eggersdorf	102	59	98	0	98	77	21	0	0	0
10	Eibenstein	187	106	182	2	180	149	21	7	0	3
11	Ellends	113	64	108	0	108	96	12	0	0	0
12	Engelbrechts	165	92	161	3	158	94	64	0	0	0
13	Eschenau	86	46	83	3	80	72	7	1	0	0
14	Fistritz	111	59	111	1	110	72	38	0	0	0
15	Fratres	78	43	75	1	74	51	20	2	0	1
16	Frühwärts	198	106	190	0	190	108	81	1	0	0
17	Gastern	551	289	522	3	519	422	95	2	0	0
18	Gilgenberg	93	52	91	0	91	49	40	2	0	0
19	Göpfritschlag	226	130	211	0	211	177	33	0	0	1
20	Goschenreith am Taxenbache	173	93	171	0	171	157	14	0	0	0
21	Grafenschlag	79	39	72	2	70	66	1	1	0	2
22	Großau	286	152	274	1	273	203	65	2	2	1
23	Großeberharts	212	118	204	1	203	185	18	0	0	0

Lfd. Nr.	BUNDESLAND Politischer Bezirk Gemeinde	Wahlberechtigte		Abgegebene Stimmzettel	Ungültige und leere Stimmzettel	Gültige Stimmen	Von den gültigen Stimmen entfielen auf die				
		überhaupt	Frauen				ÖVP	SPÖ	FPÖ	KuL	Partei der Vernunft
24	Großgerharts	187	91	186	0	186	178	3	5	0	0
25	Großsiegharts	1.810	1.051	1.751	38	1.713	695	916	33	63	6
26	Großtaxen	191	108	179	0	179	80	97	2	0	0
27	Hohenau	92	47	89	0	89	82	7	0	0	0
28	Hollenbach	198	108	188	2	186	151	34	0	1	0
29	Illmau	256	148	247	1	246	155	89	2	0	0
30	Jarolden	103	57	102	0	102	76	25	0	1	0
31	Jaudling	160	93	154	3	151	136	15	0	0	0
32	Jetzles	127	68	126	0	126	110	15	0	1	0
33	Kainraths	166	91	158	0	158	143	14	0	1	0
34	Karlstein	399	217	381	3	378	178	177	8	0	15
35	Kautzen	539	301	514	7	507	353	143	10	1	0
36	Kleineberharts	64	34	65	1	64	56	7	1	0	0
37	Kleingöpfritz	126	67	123	0	123	112	10	1	0	0
38	Kleinmotten	359	192	334	2	332	215	117	0	0	0
39	Kleinulrichschlag	90	48	88	0	88	82	6	0	0	0
40	Kollnitzgraben	65	41	60	0	60	25	35	0	0	0
41	Loibes	110	61	106	2	104	61	42	1	0	0
42	Ludweis	177	96	164	1	163	117	44	2	0	0
43	Markl	207	108	197	2	195	104	89	2	0	0
44	Meires	180	104	170	1	169	93	76	0	0	0
45	Merkengersch	226	131	224	1	223	156	66	1	0	0
46	Modsiedl	99	52	98	0	98	68	28	2	0	0
47	Mostbach	117	62	106	1	105	73	32	0	0	0
48	Münchreith a. d. Thaya	203	110	191	4	187	125	58	2	2	0
49	Niederredlitz	146	83	137	0	137	114	14	9	0	0
50	Nonndorf bei Grünau	130	67	127	0	127	96	24	5	0	2
51	Oberedlitz	149	78	144	1	143	121	22	0	0	0
52	Obergrünbach	222	120	199	4	195	137	45	6	1	6
53	Oberndorf bei Raabs	353	206	344	1	343	234	91	18	0	0
54	Oedt a. d. Wild	99	54	94	0	94	84	9	1	0	0
55	Peigarten	195	108	187	2	185	78	103	4	0	0
56	Pfaffenschlag bei Waidhofen a. d. Thaya	460	259	442	4	438	335	99	4	0	0
57	Pommersdorf	79	45	75	1	74	52	20	2	0	0
58	Puch	190	107	172	1	171	133	35	3	0	0
59	Raabs a. d. Thaya	758	435	726	5	721	368	274	67	5	7
60	Rabesreith	336	182	326	2	324	294	27	3	0	0
61	Radl	150	80	147	1	146	103	43	0	0	0
62	Rafings	187	98	178	0	178	137	38	3	0	0
63	Rappolz	139	74	133	0	133	121	6	6	0	0
64	Reibers	366	195	336	3	333	259	65	8	1	0
65	Reinberg Dobersberg	87	48	84	1	83	41	41	0	1	0
66	Rossa	182	99	173	1	172	122	50	0	0	0
67	Sabatanreith	81	44	79	0	79	72	7	0	0	0
68	Schlader	100	58	97	0	97	66	31	0	0	0
69	Schönfeld	85	48	86	0	86	71	15	0	0	0
70	Schweinburg	100	52	87	0	87	75	12	0	0	0
71	Sparbach	108	59	100	0	100	77	21	1	0	1
72	Speisendorf	222	126	208	0	208	155	53	0	0	0
73	Thaya	493	280	471	3	468	344	100	24	0	0
74	Thuma	161	94	147	0	147	97	50	0	0	0
75	Tiefenbach	82	42	75	0	75	58	17	0	0	0
76	Ulrichschlag	266	139	259	2	257	227	28	2	0	0
77	Unterpertholz	245	127	242	2	240	188	46	6	0	0
78	Vesternötting	79	46	71	0	71	29	42	0	0	0
79	Vestenpoppen	133	75	131	0	131	101	29	1	0	0
80	Vitis	700	387	656	10	646	394	208	43	1	0
81	Waidhofen a. d. Thaya	2.397	1.401	2.386	24	2.362	1.548	607	186	19	2
82	Waldhers	132	69	129	0	129	111	16	2	0	0
83	Waldkirchen a. d. Thaya	206	111	198	4	194	143	39	12	0	0
84	Waldreichs	190	105	186	1	185	71	105	1	7	1
85	Weikertschlag a. d. Thaya	398	214	373	3	370	195	152	12	1	10
86	Weinern	131	71	133	0	133	88	45	0	0	0
87	Wenjapons	92	55	87	0	87	75	12	0	0	0
88	Wienings	190	104	187	1	186	127	55	2	2	0
89	Windigsteig	318	183	307	3	304	188	107	9	0	0
90	Zabernreith	104	53	103	0	103	73	26	4	0	0

Lfd. Nr.	BUNDESLAND Politischer Bezirk Gemeinde	Wahlberechtigte		Abgegebene Stimmzettel	Ungültige und leere Stimmzettel	Gültige Stimmen	Von den gültigen Stimmen entfielen auf die				
		überhaupt	Frauen				ÖVP	SPÖ	FPÖ	KuL	Partei der Vernunft
	<b>23. Wien Umgebung <sup>1)</sup></b> .....	<b>62.894</b>	<b>35.671</b>	<b>60.453</b>	<b>1.086</b>	<b>59.367</b>	<b>23.554</b>	<b>29.078</b>	<b>2.397</b>	<b>4.338</b>	—
1	Andlersdorf .....	94	41	91	0	91	67	24	0	0	—
2	Bisamberg .....	1.067	615	1.030	27	1.003	576	329	52	46	—
3	Ebergassing .....	1.296	727	1.261	27	1.234	216	716	28	274	—
4	Enzersfeld .....	540	293	512	0	512	340	163	5	4	—
5	Fischamend Dorf .....	569	257	554	5	549	199	317	13	20	—
6	Fischamend Markt .....	1.965	1.088	1.917	25	1.892	343	1.241	21	287	—
7	Flandorf .....	132	71	129	0	129	89	40	0	0	—
8	Franzensdorf .....	192	102	197	0	197	148	38	7	4	—
9	Gablitz .....	1.438	878	1.392	19	1.373	740	520	36	77	—
10	Gerasdorf .....	2.174	1.186	2.094	41	2.053	631	1.170	54	198	—
11	Glinzendorf .....	167	85	160	2	158	106	50	0	2	—
12	Gramatneusiedl .....	1.464	834	1.409	32	1.377	361	766	24	226	—
13	Großenzersdorf .....	1.572	891	1.533	24	1.509	623	705	64	117	—
14	Großhofen .....	80	40	73	0	73	43	26	0	4	—
15	Hagenbrunn .....	506	279	477	5	472	268	193	5	6	—
16	Himberg .....	2.039	1.122	2.001	30	1.971	519	1.323	25	104	—
17	Kleinengersdorf .....	197	110	191	0	191	98	88	2	3	—
18	Kleinneusiedl .....	698	398	673	2	671	110	455	16	90	—
19	Klosterneuburg .....	15.767	9.262	14.890	283	14.607	7.413	5.627	1.035	532	—
20	Königsbrunn .....	161	90	154	5	149	128	19	1	1	—
21	Langenzersdorf .....	3.345	1.878	3.195	67	3.128	1.419	1.368	208	133	—
22	Lanzendorf .....	667	375	640	13	627	174	362	4	87	—
23	Leopoldsdorf <sup>1)</sup> .....	1.654	902	1.591	31	1.560	222	910	25	403	—
24	Mannsdorf .....	261	137	256	2	254	153	90	10	1	—
25	Maria Lanzendorf .....	713	399	698	12	686	275	364	7	40	—
26	Mauerbach .....	1.200	693	1.132	19	1.113	427	502	43	141	—
27	Moosbrunn .....	760	418	742	21	721	296	232	3	190	—
28	Mühlleiten .....	110	54	109	2	107	44	59	0	4	—
29	Oberhausen .....	264	139	254	4	250	79	149	0	22	—
30	Pellendorf .....	175	97	179	0	179	78	98	3	0	—
31	Preßbaum .....	2.966	1.713	2.840	63	2.777	1.394	1.163	146	74	—
32	Probstdorf .....	275	149	263	3	260	117	77	65	1	—
33	Purkersdorf .....	3.651	2.107	3.459	74	3.385	1.266	1.618	218	283	—
34	Raasdorf .....	325	171	318	9	309	137	120	36	16	—
35	Rauchenwarth .....	314	164	310	3	307	227	78	2	0	—
36	Rutzendorf .....	161	85	156	4	152	52	95	0	5	—
37	Schönau .....	115	62	113	0	113	92	21	0	0	—
38	Schwadorf .....	1.024	577	1.006	5	1.001	338	595	12	56	—
39	Schwechat .....	9.421	5.303	9.183	170	9.013	2.070	6.031	129	783	—
40	Seyring .....	317	174	310	3	307	177	124	3	3	—
41	Tullnerbach .....	1.189	692	1.141	24	1.117	656	387	52	22	—
42	Velm .....	329	171	323	5	318	169	129	5	15	—
43	Wienerherberg .....	329	182	322	3	319	164	145	3	7	—
44	Wittau .....	283	151	281	2	279	155	101	23	0	—
45	Wolfsgraben .....	363	197	339	6	333	163	158	7	5	—
46	Zwölfaxing .....	565	312	555	14	541	192	292	5	52	—
	<b>24. Wiener Neustadt Land ...</b>	<b>37.464</b>	<b>20.569</b>	<b>36.414</b>	<b>505</b>	<b>35.909</b>	<b>15.688</b>	<b>17.778</b>	<b>767</b>	<b>1.676</b>	—
1	Aigen .....	332	170	320	0	320	296	19	5	0	—
2	Bad Fischau .....	1.053	605	1.019	12	1.007	408	546	16	37	—
3	Bad Schönau .....	373	199	362	2	360	245	110	3	2	—
4	Brunn a. d. Schneebergbahn .....	473	258	451	8	443	149	276	10	8	—
5	Dreistetten .....	303	172	295	0	295	182	93	17	3	—
6	Dürnbach .....	161	82	152	4	148	51	83	10	4	—
7	Ebenfurth .....	1.640	929	1.601	16	1.585	417	1.020	16	132	—
8	Eggendorf .....	1.087	595	1.050	19	1.031	240	639	7	145	—
9	Erlach .....	1.427	793	1.392	37	1.355	313	852	25	165	—
10	Felixdorf .....	1.687	958	1.643	24	1.619	330	1.201	18	70	—
11	Gschaidt .....	241	130	236	0	236	218	18	0	0	—
12	Gutenstein .....	1.194	650	1.177	23	1.154	531	566	32	25	—
13	Hochneukirchen .....	720	381	700	9	691	571	115	3	2	—
14	Hochwolkersdorf .....	590	320	581	10	571	278	291	2	0	—
15	Hollenthon .....	595	315	564	3	561	408	152	1	0	—
16	Hölles .....	179	100	171	1	170	92	78	0	0	—
17	Katzelsdorf .....	860	462	834	13	821	389	398	17	17	—
18	Kirchschlag i. d. Buckligen Welt .....	828	468	838	6	832	558	201	69	4	—
19	Krumbach .....	1.216	660	1.150	4	1.146	802	304	40	0	—
20	Lanzenkirchen .....	1.734	962	1.672	21	1.651	694	897	22	38	—

<sup>1)</sup> Einschließlich der zum Wahlkreis 5, Wien Südost, gehörigen Katastralgemeinde Rustenfeld.

Lfd. Nr.	BUNDESLAND Politischer Bezirk Gemeinde	Wahlberechtigte		Abgegebene Stimmzettel	Ungültige und leere Stimmzettel	Gültige Stimmen	Von den gültigen Stimmen entfielen auf die				
		überhaupt	Frauen				ÖVP	SPÖ	FPÖ	KuL	Partei der Vernunft
21	Lembach .....	172	93	168	2	166	137	29	0	0	—
22	Lichtenegg .....	718	393	702	11	691	663	24	4	0	—
23	Lichtenwörth .....	1.806	980	1.768	44	1.724	496	1.062	23	143	—
24	Maiersdorf .....	426	217	401	7	394	185	174	26	9	—
25	Markt Piesting .....	1.114	648	1.084	9	1.075	458	468	87	62	—
26	Matzendorf .....	291	158	275	4	271	146	118	2	5	—
27	Miesenbach .....	579	315	536	6	530	340	157	30	3	—
28	Muggendorf .....	341	175	317	6	311	162	138	7	4	—
29	Muthmannsdorf .....	293	167	341	1	340	147	181	8	4	—
30	Oberpiesting .....	254	140	249	3	246	75	144	3	24	—
31	Pernitz .....	1.804	1.003	1.799	20	1.779	546	1.016	31	186	—
32	Rohr im Gebirge .....	411	206	388	3	385	200	180	5	0	—
33	Schlatten .....	748	399	699	12	687	555	124	8	0	—
34	Schwarzenbach .....	788	399	765	2	763	337	425	0	1	—
35	Sollenau .....	1.781	1.001	1.722	49	1.673	475	1.055	51	92	—
36	Stang .....	159	78	153	0	153	148	5	0	0	—
37	Steinabrüchl .....	584	332	563	8	555	186	326	14	29	—
38	Stollhof .....	317	177	299	2	297	186	97	8	6	—
39	Theresienfeld .....	557	318	541	12	529	270	248	2	9	—
40	Ungerbach .....	184	99	178	1	177	152	23	2	0	—
41	Waidmannsfeld .....	1.155	636	1.122	18	1.104	196	786	11	111	—
42	Waldegg .....	1.125	612	1.096	11	1.085	262	721	61	41	—
43	Walpersbach .....	623	343	600	6	594	270	313	7	4	—
44	Weikersdorf am Steinfeld .....	486	256	477	1	476	378	97	0	1	—
45	Wiesmath .....	995	542	957	2	955	631	315	7	2	—
46	Winzendorf .....	721	391	729	11	718	251	406	15	46	—
47	Wöllersdorf .....	1.203	670	1.167	30	1.137	363	676	36	62	—
48	Zillingdorf .....	1.136	612	1.110	12	1.098	301	611	6	180	—
	<b>25. Zwettl .....</b>	<b>32.595</b>	<b>17.925</b>	<b>30.919</b>	<b>261</b>	<b>30.658</b>	<b>22.355</b>	<b>7.644</b>	<b>533</b>	<b>118</b>	<b>8</b>
1	Allentsteig .....	923	540	914	6	908	492	349	43	23	1
2	Altmelon .....	307	173	269	4	265	235	26	3	1	0
3	Altpölla .....	366	202	343	0	343	261	75	5	2	0
4	Arbesbach .....	438	237	420	3	417	341	61	15	0	0
5	Bärnkopf .....	291	157	269	3	266	115	151	0	0	0
6	Bernschlag .....	250	132	222	1	221	175	40	4	2	0
7	Brand .....	306	166	295	2	293	202	72	18	1	0
8	Breitenfeld .....	227	127	211	0	211	171	40	0	0	0
9	Brudernorf .....	88	49	80	0	80	68	12	0	0	0
10	Echsenbach .....	790	430	763	5	758	623	119	15	1	0
11	Elsenreith .....	180	95	176	1	175	121	54	0	0	0
12	Eschabruck .....	181	92	173	2	171	126	45	0	0	0
13	Etzen .....	404	222	374	5	369	324	44	1	0	0
14	Fraberg .....	172	94	171	2	169	130	37	2	0	0
15	Franzen .....	196	109	168	7	161	100	56	2	3	0
16	Friedersbach .....	406	230	375	4	371	303	63	5	0	0
17	Gerotten .....	119	68	119	0	119	79	40	0	0	0
18	Gloden .....	112	57	102	0	102	84	14	4	0	0
19	Göpfritz a. d. Wild .....	508	280	486	7	479	224	224	9	22	0
20	Gradnitz .....	91	54	89	1	88	85	2	1	0	0
21	Grafenschlag .....	420	223	396	8	388	277	104	6	1	0
22	Griesbach .....	299	168	274	6	268	241	25	2	0	0
23	Großgerungs .....	608	348	572	9	563	403	126	34	0	0
24	Großglobnitz .....	692	375	678	7	671	548	120	3	0	0
25	Großgöttfritz .....	345	184	306	8	298	223	64	10	1	0
26	Großhaselbach .....	264	141	257	0	257	215	42	0	0	0
27	Großhaslau .....	174	92	171	0	171	141	24	5	1	0
28	Großnondorf .....	215	120	210	0	210	168	38	4	0	0
29	Großpertenschlag .....	373	212	323	0	323	245	72	6	0	0
30	Großreinprechts .....	199	107	190	1	189	136	53	0	0	0
31	Großweißenbach .....	401	214	388	2	386	344	30	11	1	0
32	Gschwendt .....	271	150	258	1	257	190	67	0	0	0
33	Gutenbrunn .....	492	269	466	2	464	145	309	9	1	0
34	Hausbach .....	197	106	188	4	184	133	46	5	0	0
35	Heinreichs .....	386	218	366	3	363	254	107	1	1	0
36	Hypolz .....	243	138	226	2	224	186	38	0	0	0
37	Jagenbach .....	274	158	268	2	266	223	41	2	0	0
38	Jahrings .....	340	190	327	1	326	295	30	1	0	0
39	Kainrathschlag .....	90	55	86	1	85	60	23	1	0	1
40	Kalkgrub .....	169	90	148	0	148	114	34	0	0	0
41	Kirchbach .....	483	272	454	1	453	354	91	7	1	0
42	Kirchberg a. d. Wild .....	240	135	228	1	227	91	136	0	0	0

Lfd. Nr.	BUNDESLAND Politischer Bezirk Gemeinde	Wahlberechtigte		Abgegebene Stimmzettel	Ungültige und leere Stimmzettel	Gültige Stimmen	Von den gültigen Stimmen entfielen auf die				
		überhaupt	Frauen				ÖVP	SPÖ	FPÖ	KuL	Partei der Vernunft
43	Kirchschlag	528	277	503	5	498	343	147	4	4	0
44	Kleinmondorf	213	109	212	0	212	192	20	0	0	0
45	Kleinschönau	154	82	150	0	150	137	12	1	0	0
46	Kleinwetzles	221	130	190	5	185	170	15	0	0	0
47	Kottes	221	125	213	3	210	164	39	7	0	0
48	Langschlag	316	188	301	4	297	177	114	5	1	0
49	Langschlägerwald	166	91	154	0	154	88	66	0	0	0
50	Limbach	231	136	218	0	218	148	65	5	0	0
51	Lugendorf	246	126	236	1	235	156	75	2	2	0
52	Mannshalm	198	107	188	0	188	180	6	2	0	0
53	Marbach am Walde	401	226	385	4	381	319	59	3	0	0
54	Martinsberg	351	186	334	1	333	141	183	8	1	0
55	Merkenbrechts	147	82	140	3	137	119	16	2	0	0
56	Mitterschlag	104	57	94	0	94	83	11	0	0	0
57	Moderberg	186	104	169	0	169	131	38	0	0	0
58	Moniholz	133	69	128	0	128	107	20	1	0	0
59	Neuhof	209	109	199	3	196	135	59	2	0	0
60	Neupölla	225	126	213	3	210	169	34	7	0	0
61	Niedernondorf	317	175	291	2	289	231	58	0	0	0
62	Oberkirchen	244	138	210	0	210	169	36	0	2	3
63	Obernondorf	202	109	179	0	179	137	39	1	2	0
64	Oberrosenauerwald	372	208	345	0	345	312	33	0	0	0
65	Oberstrahlbach	345	181	330	7	323	282	33	7	0	1
66	Oed	86	43	82	0	82	60	22	0	0	0
67	Ottenschlag	644	367	620	7	613	414	175	23	1	0
68	Pehendorf	249	136	234	2	232	214	18	0	0	0
69	Perndorf	206	110	200	1	199	181	7	11	0	0
70	Pernthon	158	83	153	1	152	141	11	0	0	0
71	Pfaffendorf	87	44	81	0	81	58	21	2	0	0
72	Pretrobruck	181	103	172	1	171	160	11	0	0	0
73	Purk	296	145	286	0	286	221	63	2	0	0
74	Purrath	232	117	225	2	223	216	6	1	0	0
75	Rammelhof	132	76	128	0	128	123	5	0	0	0
76	Ramsau	93	49	88	1	87	78	9	0	0	0
77	Rappottenstein	398	219	374	1	373	284	79	9	1	0
78	Reichpolds	180	89	164	0	164	125	38	1	0	0
79	Rieggers	188	108	181	0	181	165	7	9	0	0
80	Roiten	164	91	155	2	153	115	38	0	0	0
81	Rosenau Dorf	163	82	156	0	156	144	8	4	0	0
82	Rosenau Schloß	486	279	448	1	447	323	110	11	3	0
83	Rudmanns	409	224	400	3	397	289	105	3	0	0
84	Sallingberg	299	159	276	3	273	178	81	14	0	0
85	Sallingstadt	247	136	231	2	229	220	5	4	0	0
86	Scheideldorf	175	92	162	0	162	110	49	3	0	0
87	Schmerbach am Kamp	195	103	172	5	167	116	50	0	1	0
88	Schönbach	453	242	433	4	429	335	91	3	0	0
89	Schönfeld	163	90	153	0	153	103	47	0	2	1
90	Schwarzenau	636	356	616	12	604	231	354	16	2	1
91	Schweiggers	310	169	306	2	304	264	21	19	0	0
92	Siebenhöf	179	98	168	0	168	137	31	0	0	0
93	Spielberg	362	183	340	1	339	255	81	3	0	0
94	Sprögnitz	116	67	110	1	109	85	24	0	0	0
95	Stierberg	207	108	188	1	187	139	48	0	0	0
96	Stögersbach	177	94	167	1	166	108	54	4	0	0
97	Thaua	396	213	382	0	382	193	181	6	2	0
98	Tiefenbach	100	51	100	0	100	84	16	0	0	0
99	Traunstein	268	151	267	0	267	223	43	1	0	0
100	Ulrichschlag	223	117	208	0	208	133	75	0	0	0
101	Unterrabenthan	105	48	101	0	101	87	12	2	0	0
102	Voitsau	178	94	174	0	174	128	44	0	2	0
103	Voitschlag	173	93	161	1	160	118	42	0	0	0
104	Waldhausen	336	173	306	4	302	168	124	2	8	0
105	Weinpolz	148	79	145	0	145	110	35	0	0	0
106	Weixelberg	266	152	244	0	244	168	76	0	0	0
107	Wiesensfeld	160	92	156	0	156	154	2	0	0	0
108	Wurmbrand	375	209	328	5	323	300	21	1	1	0
109	Zwettl Stadt	2.519	1.455	2.486	43	2.443	1.383	954	86	20	0
110	Zwettl Stift	217	116	211	1	210	179	28	2	1	0

Lfd. Nr.	BUNDESLAND Politischer Bezirk Gemeinde	Wahlberechtigte		Abgegebene Stimmzettel	Ungültige und leere Stimmzettel	Gültige Stimmen	Von den gültigen Stimmen entfielen auf die			
		überhaupt	Frauen				ÖVP	SPÖ	FPÖ	KuL
	<b>OBERÖSTERREICH</b> .....	<sup>1)</sup> 682.462	<sup>2)</sup> 376.651	654.903	7.698	647.205	325.874	260.938	46.224	14.169
	1. Linz Stadt .....	119.394	66.252	112.919	1.921	110.998	37.648	57.700	11.102	4.548
	2. Steyr Stadt .....	25.489	14.332	24.196	435	23.761	6.531	14.224	1.562	1.444
	3. Braunau am Inn .....	46.890	25.592	44.406	485	43.921	23.806	15.735	3.953	427
1	Altheim .....	2.350	1.329	2.268	23	2.245	1.016	909	306	14
2	Aspach .....	1.362	760	1.297	7	1.290	823	313	152	2
3	Auerbach .....	280	148	263	5	258	204	38	15	1
4	Braunau am Inn .....	7.873	4.376	7.626	146	7.480	2.775	3.927	676	102
5	Burgkirchen .....	1.300	705	1.221	7	1.214	835	294	77	8
6	Eggelsberg .....	849	465	810	8	802	423	227	150	2
7	Feldkirchen bei Mattighofen ..	1.021	543	950	7	943	620	175	146	2
8	Franking .....	314	167	304	3	301	245	42	14	0
9	Geretsberg .....	563	302	500	3	497	338	85	73	1
10	Gilgenberg am Weilhart .....	764	417	712	7	705	456	169	78	2
11	Haigermoos .....	229	123	212	6	206	162	25	19	0
12	Handenberg .....	796	432	718	13	705	480	138	86	1
13	Helpfau-Uttendorf .....	1.565	844	1.483	25	1.458	798	589	60	11
14	Hochburg-Ach .....	1.392	764	1.281	17	1.264	791	406	64	3
15	Höhhart .....	916	507	837	4	833	580	199	52	2
16	Jeging .....	233	119	224	4	220	150	49	20	1
17	Kirchberg bei Mattighofen ..	496	257	447	4	443	299	81	62	1
18	Lengau .....	2.148	1.163	2.042	17	2.025	907	944	66	108
19	Lochen .....	981	526	918	2	916	694	156	63	3
20	Maria Schmolln .....	783	434	735	9	726	592	103	28	3
21	Mattighofen .....	2.442	1.376	2.337	30	2.307	791	1.253	212	51
22	Mauerkirchen .....	1.176	690	1.123	12	1.111	484	409	193	25
23	Mining .....	610	328	556	4	552	309	164	69	10
24	Moosbach .....	546	290	502	6	496	294	84	118	0
25	Moosdorf .....	558	297	527	2	525	256	201	60	8
26	Munderfing .....	1.295	701	1.182	24	1.158	605	498	46	9
27	Neukirchen a. d. Enknach ..	1.024	546	969	2	967	636	294	37	0
28	Ostermiething .....	1.106	606	1.053	4	1.049	686	296	60	7
29	Palting-Perwang .....	628	336	591	4	587	457	91	39	0
30	Pfaffstätt .....	417	224	407	1	406	225	166	14	1
31	Pischelsdorf am Engelbach ..	918	514	857	3	854	618	123	113	0
32	Polling im Innkreis .....	620	355	594	6	588	372	121	92	3
33	Roßbach .....	525	276	485	10	475	314	128	33	0
34	St. Georgen am Fillmanns- bach .....	214	115	202	0	202	93	20	89	0
35	St. Johann am Walde .....	1.098	584	1.032	5	1.027	547	438	36	6
36	St. Pantaleon .....	1.510	762	1.451	7	1.444	539	867	24	14
37	St. Peter am Hart .....	919	486	887	10	877	419	348	110	0
38	St. Radegund .....	315	168	306	3	303	246	54	2	1
39	St. Veit im Innkreis .....	208	117	196	3	193	121	40	28	4
40	Schalchen .....	1.635	880	1.562	17	1.545	695	784	50	16
41	Schwand im Innkreis .....	599	313	566	3	563	453	88	22	0
42	Tarsdorf .....	788	436	733	8	725	579	128	17	1
43	Traubach .....	403	211	371	0	371	275	40	56	0
44	Ueberackern .....	300	166	281	2	279	176	64	36	3
45	Weng im Innkreis .....	821	434	788	2	786	428	167	190	1
	4. Eferding .....	14.678	7.999	13.940	117	13.823	7.908	4.661	1.123	131
1	Alkoven .....	1.953	1.017	1.834	16	1.818	667	903	227	21
2	Aschach a. d. Donau .....	1.347	782	1.287	19	1.268	524	519	195	30
3	Eferding .....	2.115	1.238	2.025	22	2.003	937	786	239	41
4	Fraham .....	808	441	776	11	765	348	293	119	5
5	Haibach ob der Donau .....	729	390	681	4	677	522	141	9	5
6	Hartkirchen .....	1.796	967	1.724	9	1.715	1.263	435	14	3
7	Hinzenbach .....	833	436	801	5	796	444	326	20	6
8	Prambachkirchen .....	1.439	763	1.390	12	1.378	923	393	62	0
9	Pupping .....	827	439	761	5	756	425	249	65	17
10	St. Marienkirchen a. d. Polsenz .....	1.058	587	980	7	973	654	242	77	0
11	Scharten .....	867	462	806	0	806	450	272	81	3
12	Stroheim .....	906	477	875	7	868	751	102	15	0

Auf Grund der Zusammenstellung der Hauptwahlbehörde (I. Teil der Wahlstatistik) jedoch <sup>1)</sup> 682.692, <sup>2)</sup> 376.635.

Lfd. Nr.	BUNDESLAND Politischer Bezirk Gemeinde	Wahlberechtigte		Abgegebene Stimmzettel	Ungültige und leere Stimmzettel	Gültige Stimmen	Von den gültigen Stimmen entfielen auf die			
		überhaupt	Frauen				ÖVP	SPÖ	FPÖ	KuL
	<b>5. Freistadt</b> .....	<b>30.267</b>	<b>16.699</b>	<b>28.724</b>	<b>220</b>	<b>28.504</b>	<b>19.681</b>	<b>7.890</b>	<b>679</b>	<b>254</b>
1	Freistadt .....	3.217	1.884	3.172	37	3.135	1.603	1.184	249	99
2	Grünbach .....	833	444	797	13	784	645	124	11	4
3	Gutau .....	1.266	681	1.188	19	1.169	726	322	103	18
4	Hagenberg im Mühlkreis .....	703	383	658	4	654	313	324	10	7
5	Hirschbach im Mühlkreis .....	654	361	628	0	628	570	58	0	0
6	Kaltenberg .....	333	183	311	0	311	293	18	0	0
7	Kefermarkt .....	1.013	561	982	9	973	609	306	56	2
8	Königswiesen .....	1.516	831	1.378	3	1.375	1.112	250	11	2
9	Lasberg .....	1.261	693	1.223	11	1.212	974	219	7	12
10	Leopoldschlag .....	704	385	679	6	673	473	181	18	1
11	Liebenau .....	1.306	747	1.169	4	1.165	911	249	1	4
12	Neumarkt im Mühlkreis .....	1.375	742	1.346	7	1.339	993	314	29	3
13	Pierbach .....	581	317	512	4	508	412	94	2	0
14	Pregarten .....	1.675	946	1.617	18	1.599	850	694	45	10
15	Rainbach im Mühlkreis .....	1.549	849	1.495	18	1.477	1.111	354	7	5
16	Sandl .....	967	537	910	4	906	505	338	13	50
17	St. Leonhard bei Freistadt .....	896	467	816	6	810	560	241	8	1
18	St. Oswald bei Freistadt .....	1.283	693	1.202	9	1.193	755	409	27	2
19	Schönau im Mühlkreis .....	936	512	855	2	853	717	133	3	0
20	Tragwein .....	1.505	822	1.449	6	1.443	784	631	15	13
21	Unterweißenbach .....	1.296	701	1.209	4	1.205	1.053	139	11	2
22	Unterweikersdorf .....	396	210	380	9	371	244	125	2	0
23	Waldburg .....	727	390	691	2	689	576	110	1	2
24	Wartberg ob der Aist .....	1.125	629	1.099	9	1.090	627	443	12	8
25	Weikersfelden .....	787	423	728	5	723	499	208	14	2
26	Windhaag bei Freistadt .....	989	538	931	5	926	742	173	8	3
27	Zell bei Zellhof .....	1.374	770	1.299	6	1.293	1.024	249	16	4
	<b>6. Gmunden</b> .....	<b>53.799</b>	<b>30.292</b>	<b>51.930</b>	<b>620</b>	<b>51.310</b>	<b>22.250</b>	<b>24.004</b>	<b>3.020</b>	<b>2.036</b>
1	Altmünster .....	4.495	2.459	4.279	66	4.213	2.269	1.713	150	81
2	Bad Goisern .....	3.978	2.259	3.692	49	3.643	1.064	2.054	288	237
3	Bad Ischl .....	8.419	5.003	8.482	132	8.350	3.651	3.657	569	473
4	Ebensee .....	6.349	3.571	6.136	77	6.059	2.214	3.165	198	482
5	Gmunden .....	8.429	4.993	8.072	100	7.972	3.545	3.380	802	245
6	Gosau .....	1.160	617	1.079	11	1.068	179	821	49	19
7	Grünau im Almtal .....	1.435	793	1.363	15	1.348	530	687	97	34
8	Gschwandt .....	891	475	853	4	849	527	290	20	12
9	Hallstatt .....	951	519	916	19	897	249	517	65	66
10	Kirchham .....	930	499	894	1	893	604	216	71	2
11	Laakirchen .....	3.974	2.165	3.854	35	3.819	1.375	2.170	91	183
12	Obertraun .....	554	266	526	14	512	115	358	16	23
13	Ohlsdorf .....	1.553	818	1.495	15	1.480	747	666	31	36
14	Pinsdorf .....	1.456	780	1.343	13	1.330	517	714	65	34
15	Roitham .....	1.028	567	995	4	991	524	383	72	12
16	St. Konrad .....	397	216	372	0	372	265	97	6	4
17	St. Wolfgang im Salzkammergut .....	1.405	770	1.344	10	1.334	774	498	51	11
18	Traunkirchen .....	1.075	614	1.109	6	1.103	609	440	36	18
19	Viechtwang .....	2.462	1.350	2.363	26	2.337	971	1.205	113	48
20	Vorchdorf .....	2.858	1.558	2.763	23	2.740	1.521	973	230	16
	<b>7. Grieskirchen</b> .....	<b>32.672</b>	<b>18.129</b>	<b>32.420</b>	<b>299</b>	<b>32.121</b>	<b>20.360</b>	<b>9.060</b>	<b>2.380</b>	<b>321</b>
1	Aistersheim .....	482	262	447	8	439	261	135	41	2
2	Bad Schallerbach .....	1.007	613	1.764	19	1.745	872	695	134	44
3	Bruck-Waasen .....	1.258	687	1.185	6	1.179	855	223	95	6
4	Eschenau im Hausruckkreis .....	605	325	567	6	561	491	61	9	0
5	Gallspach .....	1.101	678	1.411	27	1.384	774	337	237	36
6	Gaspoltshofen .....	2.075	1.119	2.004	11	1.993	1.139	590	219	45
7	Geboltskirchen .....	1.044	547	1.020	2	1.018	458	483	14	63
8	Grieskirchen .....	2.610	1.481	2.598	26	2.572	1.314	1.031	214	13
9	Haag am Hausruck .....	1.245	697	1.183	3	1.180	687	417	65	11
10	Heiligenberg .....	424	233	406	2	404	354	45	3	2
11	Hofkirchen a. d. Trattnach .....	903	502	843	1	842	525	229	84	4
12	Kallham .....	1.625	897	1.546	31	1.515	910	511	89	5
13	Kematen am Innbach .....	657	362	604	4	600	390	152	55	3
14	Meggenhofen .....	687	375	666	5	661	536	101	23	1
15	Michaelnbach .....	766	406	724	6	718	563	112	38	5
16	Natternbach .....	1.066	575	1.010	12	998	760	196	41	1

Lfd. Nr.	BUNDESLAND Politischer Bezirk Gemeinde	Wahlberechtigte		Abgegebene Stimmzettel	Ungültige und leere Stimmzettel	Gültige Stimmen	Von den gültigen Stimmen entfielen auf die			
		überhaupt	Frauen				ÖVP	SPÖ	FPÖ	KuL
17	Neukirchen am Walde .....	915	511	858	13	845	618	175	44	8
18	Neumarkt im Hausruckkreis ..	937	526	908	14	894	374	398	107	15
19	Peuerbach .....	1.398	800	1.318	15	1.303	727	327	242	7
20	Pollham .....	517	269	496	3	493	386	102	4	1
21	Pötting .....	313	172	302	2	300	245	48	7	0
22	Pram .....	1.202	679	1.148	8	1.140	786	296	55	3
23	Rottenbach .....	554	307	522	4	518	313	119	86	0
24	St. Agatha .....	1.002	547	965	6	959	857	90	10	2
25	St. Georgen bei Grieskirchen ..	412	220	403	2	401	272	116	12	1
26	St. Thomas .....	223	119	212	3	209	189	11	9	0
27	Schlößberg .....	993	538	946	11	935	521	330	83	1
28	Steegen .....	585	329	569	5	564	454	64	44	2
29	Taufkirchen a. d. Trattnach ..	1.055	578	1.018	4	1.014	644	288	69	13
30	Tollet .....	390	214	373	4	369	278	86	5	0
31	Waizenkirchen .....	2.193	1.244	2.104	10	2.094	1.510	504	73	7
32	Wallern a. d. Trattnach .....	1.143	631	1.090	13	1.077	497	469	108	3
33	Weibern .....	809	426	767	7	760	510	221	15	14
34	Wendling .....	476	260	443	6	437	290	98	46	3
	<b>8. Kirchdorf a. d. Krems .....</b>	<b>28.687</b>	<b>15.602</b>	<b>27.464</b>	<b>211</b>	<b>27.253</b>	<b>13.381</b>	<b>10.991</b>	<b>2.706</b>	<b>175</b>
1	Edlbach .....	309	165	296	2	294	170	104	14	6
2	Grünburg .....	2.353	1.294	2.239	8	2.231	994	1.078	143	16
3	Hinterstoder .....	628	349	580	4	576	205	241	125	5
4	Inzersdorf im Kremstal .....	872	462	847	1	846	547	284	14	1
5	Kirchdorf a. d. Krems .....	1.802	953	1.786	19	1.767	786	683	291	7
6	Klaus a. d. Pyhrnbahn .....	883	474	848	4	844	247	492	94	11
7	Kremsmünster .....	3.338	1.911	3.199	29	3.170	1.827	1.005	326	12
8	Micheldorf in Oberösterreich ..	2.285	1.235	2.133	33	2.100	725	1.167	167	41
9	Molln .....	2.064	1.103	2.016	18	1.998	788	984	210	16
10	Nußbach .....	991	529	934	3	931	618	288	24	1
11	Oberschlierbach .....	233	125	231	2	229	149	74	6	0
12	Pettenbach .....	2.324	1.274	2.196	8	2.188	1.298	698	186	6
13	Ried im Traunkreis .....	1.262	684	1.213	8	1.205	801	341	58	5
14	Rosenau am Hengstpaß .....	564	289	544	4	540	171	352	12	5
15	Roßleithen .....	1.091	570	1.029	12	1.017	426	473	107	11
16	St. Pankraz .....	262	141	252	3	249	64	113	66	6
17	Schlierbach .....	1.291	682	1.253	4	1.249	678	382	189	0
18	Spital am Pyhrn .....	1.460	797	1.380	11	1.369	449	654	256	10
19	Steinbach am Zieberg .....	552	299	516	3	513	342	139	28	4
20	Steinbach a. d. Steyr .....	1.169	613	1.145	9	1.136	618	433	82	3
21	Vorderstoder .....	440	236	412	6	406	220	147	39	0
22	Wartberg a. d. Krems .....	1.385	765	1.325	11	1.314	857	352	104	1
23	Windischgarsten .....	1.129	652	1.090	9	1.081	401	507	165	8
	<b>9. Linz Land .....</b>	<b>41.015</b>	<b>21.909</b>	<b>39.302</b>	<b>584</b>	<b>38.718</b>	<b>15.871</b>	<b>19.621</b>	<b>2.477</b>	<b>749</b>
1	Allhaming .....	429	229	427	2	425	269	127	29	0
2	Anselden .....	3.613	1.928	3.453	71	3.382	1.166	1.902	152	162
3	Asten .....	616	329	592	12	580	246	303	15	16
4	Eggendorf im Traunkreis .....	344	184	334	4	330	191	128	10	1
5	Enns .....	5.499	2.996	5.253	74	5.179	1.969	2.762	348	100
6	Hargelsberg .....	574	307	555	4	551	342	205	2	2
7	Hofkirchen im Traunkreis .....	510	280	499	5	494	309	129	53	3
8	Hörsching .....	2.159	988	1.973	38	1.935	756	1.054	112	13
9	Kematen a. d. Krems .....	1.056	559	1.020	9	1.011	478	442	82	9
10	Kirchberg-Thening .....	963	514	921	4	917	276	472	156	13
11	Kronstorf .....	973	506	937	3	934	378	510	45	1
12	Leonding .....	5.500	2.980	5.222	90	5.132	1.961	2.732	310	129
13	Markt St. Florian .....	2.362	1.277	2.316	37	2.279	1.259	896	117	7
14	Neuhofen a. d. Krems .....	1.689	933	1.639	14	1.625	722	748	110	45
15	Niederneukirchen .....	642	361	648	6	642	431	176	34	1
16	Oftering .....	789	427	778	5	773	268	427	69	9
17	Pasching .....	1.645	846	1.548	36	1.512	530	838	123	21
18	Piberbach .....	647	363	615	4	611	268	287	55	1
19	Pucking .....	858	464	893	17	876	469	366	32	9
20	St. Marien .....	1.535	817	1.485	17	1.468	855	542	61	10
21	Traun .....	7.101	3.822	6.760	119	6.641	1.938	4.098	416	189
22	Wilhering .....	1.511	799	1.434	13	1.421	790	477	146	8

Lfd. Nr.	BUNDESLAND Politischer Bezirk Gemeinde	Wahlberechtigte		Abgegebene Stimmzettel	Ungültige und leere Stimmzettel	Gültige Stimmen	Von den gültigen Stimmen entfielen auf die			
		überhaupt	Frauen				ÖVP	SPÖ	FPÖ	KuL
	<b>10. Perg</b>	<b>28.323</b>	<b>15.755</b>	<b>27.286</b>	<b>185</b>	<b>27.101</b>	<b>15.697</b>	<b>10.502</b>	<b>568</b>	<b>334</b>
1	Allerheiligen im Mühlkreis	578	310	551	5	546	313	218	7	8
2	Arbing	619	349	596	1	595	415	169	11	0
3	Baumgartenberg	767	498	742	0	742	563	164	12	3
4	Dimbach	665	355	635	4	631	521	107	2	1
5	Grein	1.658	947	1.624	15	1.609	890	661	43	15
6	Katsdorf	869	473	838	7	831	462	359	8	2
7	Klam	393	213	388	2	386	314	67	4	1
8	Kreuzen	1.192	673	1.152	6	1.146	953	172	18	3
9	Langenstein	778	425	737	5	732	252	445	7	28
10	Luftenberg	827	441	810	8	802	316	470	11	5
11	Mauthausen	2.311	1.281	2.231	21	2.210	675	1.411	38	86
12	Mitterkirchen	936	529	908	5	903	716	151	17	19
13	Münzbach	831	457	801	7	794	623	155	12	4
14	Naarn im Machland	1.497	822	1.458	7	1.451	929	499	19	4
15	Pabneukirchen	1.060	596	977	4	973	870	95	4	4
16	Perg	2.492	1.424	2.430	23	2.407	1.057	1.115	209	26
17	Rechberg	333	174	319	3	316	281	33	2	0
18	Ried i. d. Riedmark	1.719	957	1.659	9	1.650	850	766	17	17
19	St. Georgen am Walde	1.255	653	1.159	6	1.153	910	234	7	2
20	St. Georgen a. d. Gusen	1.188	682	1.157	11	1.146	547	536	20	43
21	St. Nikola a. d. Donau	673	374	657	2	655	294	342	14	5
22	St. Thomas am Blasenstein	584	317	548	4	544	423	119	0	2
23	Saxen	895	484	885	4	881	588	277	6	10
24	Schwertberg	2.147	1.214	2.071	14	2.057	688	1.276	59	34
25	Waldhausen im Strudengau	1.484	789	1.415	6	1.409	845	541	11	12
26	Windhaag bei Perg	572	318	538	6	532	402	120	10	0
	<b>11. Ried im Innkreis</b>	<b>31.955</b>	<b>17.943</b>	<b>30.659</b>	<b>299</b>	<b>30.360</b>	<b>18.543</b>	<b>7.779</b>	<b>3.745</b>	<b>293</b>
1	Andrichsfurth	419	224	392	1	391	299	52	40	0
2	Antiesenhofen	542	300	520	0	520	291	170	58	1
3	Aurolzmünster	1.390	790	1.326	8	1.318	600	622	84	12
4	Eberschwang	2.117	1.118	2.023	5	2.018	887	793	319	19
5	Eitzing	415	227	400	1	399	275	79	44	1
6	Geiersberg	297	158	281	3	278	216	58	4	0
7	Geinberg	785	449	758	14	744	382	129	232	1
8	Gurten	672	370	658	0	658	471	137	49	1
9	Hohenzell	987	546	947	7	940	713	164	62	1
10	Kirchdorf am Inn	454	254	444	2	442	306	105	30	1
11	Kirchheim im Innkreis	404	227	385	0	385	278	69	38	0
12	Lambrechten	858	478	792	3	789	564	90	135	0
13	Lohnsburg	1.200	671	1.152	11	1.141	853	233	53	2
14	Mehrnbach	1.118	630	1.066	15	1.051	732	202	105	12
15	Mettmach	1.378	800	1.320	13	1.307	712	244	344	7
16	Mörschwang	245	137	235	5	230	197	19	14	0
17	Mühlheim am Inn	329	176	313	2	311	160	88	62	1
18	Neuhofen im Innkreis	698	387	682	10	672	468	173	23	8
19	Obernberg am Inn	1.070	632	1.006	17	989	470	428	79	12
20	Ort im Innkreis	684	370	668	5	663	407	156	100	0
21	Pattigham	508	281	478	4	474	326	111	31	6
22	Peterskirchen	432	223	411	2	409	346	56	7	0
23	Pramet	552	301	536	3	533	317	147	69	0
24	Reichersberg	934	502	916	4	912	601	180	131	0
25	Ried im Innkreis	6.001	3.553	5.849	89	5.760	2.959	1.806	812	183
26	St. Georgen bei Obernberg am Inn	420	239	403	5	398	330	58	9	1
27	St. Marienkirchen am Hausruck	327	181	316	1	315	169	23	123	0
28	St. Martin im Innkreis	912	520	872	13	859	425	258	175	1
29	Schildorn	505	259	493	2	491	337	98	53	3
30	Senftenbach	389	216	378	0	378	259	48	71	0
31	Taiskirchen im Innkreis	1.492	840	1.407	24	1.383	1.097	187	97	2
32	Tumeltsham	480	267	463	9	454	342	78	21	13
33	Utzenaich	973	534	933	8	925	512	332	80	1
34	Waldzell	1.208	662	1.106	7	1.099	714	280	104	1
35	Weilbach	416	235	406	4	402	322	39	41	0
36	Wippenham	344	186	324	2	322	206	67	46	3

Lfd. Nr.	BUNDESLAND Politischer Bezirk Gemeinde	Wahlberechtigte		Abgegebene Stimmzettel	Ungültige und leere Stimmzettel	Gültige Stimmen	Von den gültigen Stimmen entfielen auf die			
		überhaupt	Frauen				ÖVP	SPÖ	FPÖ	KuL
	<b>12. Rohrbach in Oberösterreich</b>	<b>30.649</b>	<b>16.872</b>	<b>29.431</b>	<b>199</b>	<b>29.232</b>	<b>21.853</b>	<b>6.873</b>	<b>354</b>	<b>152</b>
1	Afiesl .....	311	172	296	3	293	196	97	0	0
2	Ahorn .....	323	176	312	8	304	256	45	3	0
3	Aigen im Mühlkreis .....	1.220	688	1.180	14	1.166	615	522	24	5
4	Altenfelden .....	1.132	619	1.082	17	1.065	763	275	14	13
5	Arnreit .....	581	312	565	5	560	490	69	1	0
6	Atzesberg .....	274	149	270	0	270	263	7	0	0
7	Auberg .....	281	152	271	1	270	250	20	0	0
8	Berg bei Rohrbach .....	1.265	695	1.220	8	1.212	929	275	8	0
9	Haslach a. d. Mühl .....	1.608	947	1.561	14	1.547	886	619	31	11
10	Helfenberg .....	694	394	663	3	660	514	141	5	0
11	Hofkirchen im Mühlkreis .....	815	454	777	6	771	619	151	1	0
12	Hörbich .....	248	137	241	0	241	204	32	1	4
13	Julbach .....	971	535	905	9	896	641	212	40	3
14	Kirchberg ob der Donau .....	666	352	625	6	619	377	220	5	17
15	Klaffer .....	694	393	651	0	651	423	218	5	5
16	Kleinzell im Mühlkreis .....	673	359	648	4	644	368	259	11	6
17	Kollerschlag .....	690	369	647	6	641	574	62	4	1
18	Lembach im Mühlkreis .....	717	403	698	9	689	415	249	15	10
19	Lichtenau im Mühlkreis .....	401	224	391	4	387	266	118	0	3
20	Nebelberg .....	363	193	337	1	336	306	27	3	0
21	Neufelden .....	643	369	618	9	609	397	183	29	0
22	Niederkappel .....	773	420	737	2	735	534	164	3	34
23	Niederwaldkirchen .....	914	497	889	3	886	751	129	2	4
24	Oberkappel .....	418	230	402	3	399	333	61	5	0
25	Oepping .....	716	388	699	4	695	590	101	4	0
26	Peilstein im Mühlviertel .....	929	525	895	9	886	669	211	2	4
27	Pfarrkirchen im Mühlkreis .....	899	503	857	2	855	744	101	8	2
28	Putzleinsdorf .....	800	460	775	0	775	691	65	19	0
29	Rannastift .....	764	409	730	2	728	568	157	0	3
30	Rohrbach in Oberösterreich .....	967	547	942	5	937	709	208	20	0
31	St. Johann am Wimberg .....	559	299	543	4	539	492	44	3	0
32	St. Martin im Mühlkreis .....	1.294	688	1.229	10	1.219	748	449	12	10
33	St. Oswald bei Haslach .....	291	157	280	3	277	217	54	3	3
34	St. Peter am Wimberg .....	770	425	755	1	754	715	38	1	0
35	St. Stefan am Walde .....	474	261	451	7	444	335	105	0	4
36	St. Ulrich im Mühlkreis .....	297	164	295	2	293	276	16	1	0
37	St. Veit im Mühlkreis .....	576	313	555	1	554	446	93	14	1
38	Sarleinsbach .....	1.178	645	1.147	1	1.146	1.074	64	7	1
39	Schlägel .....	864	408	835	0	835	524	306	4	1
40	Schönegg .....	350	176	329	1	328	252	72	2	2
41	Schwarzenberg im Mühlkreis .....	479	267	451	3	448	328	85	35	0
42	Ulrichsberg .....	1.767	998	1.677	9	1.668	1.105	549	9	5
	<b>13. Schärding .....</b>	<b>30.957</b>	<b>17.216</b>	<b>29.641</b>	<b>217</b>	<b>29.424</b>	<b>19.256</b>	<b>8.126</b>	<b>1.814</b>	<b>228</b>
1	Altschwendt .....	433	244	420	5	415	378	25	6	6
2	Andorf .....	2.688	1.529	2.536	29	2.507	1.463	872	164	8
3	Brunnenthal .....	753	406	724	5	719	410	232	67	10
4	Diersbach .....	1.089	589	1.041	3	1.038	794	198	46	0
5	Dorf .....	617	344	596	3	593	424	149	20	0
6	Eggerding .....	813	444	768	6	762	570	148	44	0
7	Engelhartzell .....	719	406	738	0	738	497	176	52	13
8	Enzenkirchen .....	948	509	910	5	905	680	216	9	0
9	Esternberg .....	1.226	661	1.122	5	1.117	813	190	107	7
10	Freinberg .....	764	418	731	4	727	448	245	28	6
11	Kopfung im Innkreis .....	1.067	564	988	2	986	615	203	168	0
12	Mayrhof .....	149	83	142	4	138	114	17	7	0
13	Münzkirchen .....	1.170	646	1.125	3	1.122	842	240	38	2
14	Raab .....	1.345	776	1.282	8	1.274	949	252	64	9
15	Rainbach im Innkreis .....	766	419	739	1	738	521	150	63	4
16	Riedau .....	936	525	882	10	872	437	346	87	2
17	St. Aegidi .....	863	467	819	4	815	745	63	6	1
18	St. Florian am Inn .....	1.396	755	1.337	5	1.332	692	602	26	12
19	St. Marienkirchen b. Schärding .....	1.028	581	970	6	964	684	233	42	5
20	St. Roman .....	839	446	793	2	791	637	148	6	0
21	St. Willibald .....	590	321	572	6	566	428	105	31	2
22	Schardenberg .....	1.204	669	1.141	10	1.131	906	194	29	2
23	Schärding .....	3.722	2.165	3.660	51	3.609	1.704	1.496	293	116
24	Sigharting .....	443	253	422	1	421	294	105	15	7
25	Suben .....	588	330	566	2	564	314	222	22	6
26	Taufkirchen a. d. Pram .....	1.500	852	1.434	13	1.421	711	439	267	4

Lfd. Nr.	BUNDESLAND Politischer Bezirk Gemeinde	Wahlberechtigte		Abgegebene Stimmzettel	Ungültige und leere Stimmzettel	Gültige Stimmen	Von den gültigen Stimmen entfielen auf die			
		überhaupt	Frauen				ÖVP	SPÖ	FPÖ	KuL
27	Vichtenstein .....	322	180	310	5	305	205	79	19	2
28	Waldkirchen am Wesen .....	840	447	817	2	815	570	216	29	0
29	Wernstein .....	830	452	796	14	782	469	271	42	0
30	Zell a. d. Pram .....	1.309	735	1.260	3	1.257	942	294	17	4
	<b>14. Steyr Land .....</b>	<b>30.797</b>	<b>16.767</b>	<b>30.283</b>	<b>269</b>	<b>30.014</b>	<b>15.498</b>	<b>13.091</b>	<b>1.014</b>	<b>411</b>
1	Adlwang .....	663	362	627	6	621	433	177	9	2
2	Aschach a. d. Steyr .....	810	440	766	4	762	474	267	10	11
3	Bad Hall .....	2.243	1.323	2.707	33	2.674	1.300	1.105	244	25
4	Dietach .....	867	462	850	8	842	482	344	11	5
5	Gafflenz .....	934	486	899	6	893	637	240	7	9
6	Garsten .....	3.517	1.909	3.424	26	3.398	1.678	1.616	75	29
7	Großraming .....	1.608	840	1.542	16	1.526	828	618	75	5
8	Laussa .....	753	400	707	4	703	408	249	46	0
9	Losenstein .....	1.085	607	1.033	13	1.020	558	449	10	3
10	Maria Neustift .....	854	438	809	1	808	642	134	31	1
11	Pfarrkirchen bei Bad Hall .....	802	443	762	3	759	359	375	22	3
12	Reichraming .....	1.315	684	1.222	11	1.211	357	791	26	37
13	Rohr im Kremstal .....	519	286	511	4	507	315	160	32	0
14	St. Ulrich bei Steyr .....	1.269	662	1.233	11	1.222	837	360	12	13
15	Schiedlberg .....	895	493	875	2	873	610	226	35	2
16	Sierning .....	4.896	2.731	4.788	48	4.740	1.945	2.508	112	175
17	Ternberg .....	1.823	970	1.765	25	1.740	886	739	105	10
18	Waldneukirchen .....	1.198	673	1.172	7	1.165	753	382	27	3
19	Weyer Land .....	1.942	1.023	1.888	14	1.874	692	1.135	15	32
20	Weyer Markt .....	1.541	868	1.459	15	1.444	547	764	89	44
21	Wolfers .....	1.263	667	1.244	12	1.232	757	452	21	2
	<b>15. Urfahr Umgebung .....</b>	<b>25.489</b>	<b>13.873</b>	<b>24.622</b>	<b>177</b>	<b>24.445</b>	<b>16.999</b>	<b>6.706</b>	<b>477</b>	<b>263</b>
1	Alberndorf i. d. Riedmark .....	1.211	635	1.179	5	1.174	902	256	8	8
2	Altenberg bei Linz .....	965	517	933	5	928	806	118	4	0
3	Eidenberg .....	713	375	684	2	682	604	76	0	2
4	Engerwitzdorf .....	1.534	817	1.475	21	1.454	951	444	37	22
5	Feldkirchen a. d. Donau .....	1.927	1.011	1.899	10	1.889	1.175	682	28	4
6	Gallneukirchen .....	1.563	968	1.477	21	1.456	849	492	48	67
7	Goldwörth .....	327	156	305	6	299	176	118	1	4
8	Gramastetten .....	1.345	732	1.306	4	1.302	1.055	232	15	0
9	Haibach im Mühlkreis .....	283	147	272	0	272	232	35	5	0
10	Hellmonsödt .....	618	337	595	2	593	377	200	2	14
11	Herzogsdorf .....	1.047	568	995	7	988	773	180	35	0
12	Kirchschlag bei Linz .....	562	305	532	3	529	349	158	17	5
13	Leonfelden .....	1.479	815	1.427	3	1.424	1.099	261	62	2
14	Lichtenberg bei Pöstlingberg .....	576	299	550	1	549	408	124	13	4
15	Oberneukirchen .....	1.599	908	1.592	6	1.586	1.229	307	32	18
16	Ottenschlag im Mühlkreis .....	260	140	240	1	239	208	29	0	2
17	Ottensheim .....	1.694	956	1.620	22	1.598	743	757	65	33
18	Puchenau .....	628	338	598	6	592	290	267	25	10
19	Reichenau im Mühlkreis .....	421	221	412	0	412	281	106	5	20
20	Reichenthal .....	725	409	714	5	709	544	157	4	4
21	St. Gotthard im Mühlkreis .....	539	278	535	9	526	329	183	7	7
22	Schenkenfelden .....	681	395	663	3	660	563	95	1	1
23	Sonnberg im Mühlkreis .....	291	138	283	3	280	253	19	8	0
24	Steyregg .....	1.533	810	1.490	15	1.475	675	754	30	16
25	Vorderweißenbach .....	1.227	651	1.163	6	1.157	1.043	112	1	1
26	Walding .....	1.121	615	1.084	10	1.074	589	456	12	17
27	Zwettl a. d. Rodl .....	620	332	599	1	598	496	88	12	2
	<b>16. Vöcklabruck .....</b>	<b>60.619</b>	<b>33.194</b>	<b>58.101</b>	<b>747</b>	<b>57.354</b>	<b>29.287</b>	<b>22.322</b>	<b>4.482</b>	<b>1.263</b>
1	Ampfelwang .....	2.311	1.209	2.243	19	2.224	460	1.490	92	182
2	Attersee .....	696	379	687	10	677	283	262	128	4
3	Attnang-Puchheim .....	4.682	2.589	4.512	101	4.411	1.689	2.336	176	210
4	Atzbach .....	665	360	637	5	632	430	173	29	0
5	Aurach am Hongar .....	600	320	577	3	574	388	158	28	0
6	Berg .....	503	273	479	3	476	428	36	12	0
7	Desselbrunn .....	873	480	833	4	829	457	336	34	2
8	Fornach .....	418	220	393	0	393	288	102	3	0
9	Frankenburg .....	2.600	1.415	2.526	20	2.506	1.201	1.108	183	14
10	Frankenmarkt .....	1.599	900	1.534	13	1.521	854	476	178	13
11	Gampern .....	1.037	566	983	5	978	732	216	26	4
12	Innerschwand .....	415	227	405	3	402	337	47	18	0
13	Lenzing .....	2.778	1.459	2.683	92	2.591	479	1.844	114	154

Lfd. Nr.	BUNDESLAND Politischer Bezirk Gemeinde	Wahlberechtigte		Abgegebene Stimmzettel	Ungültige und leere Stimmzettel	Gültige Stimmen	Von den gültigen Stimmen entfielen auf die			
		überhaupt	Frauen				ÖVP	SPÖ	FPÖ	KuL
14	Manning .....	378	217	362	0	362	250	97	15	0
15	Mondsee .....	1.401	815	1.370	26	1.344	554	431	339	20
16	Neukirchen a. d. Vöckla ....	1.320	700	1.259	8	1.251	652	446	144	9
17	Niederthalheim .....	626	340	606	1	605	414	108	83	0
18	Nußdorf am Attersee .....	570	319	537	4	533	298	103	132	0
19	Oberhofen am Irrsee .....	575	297	509	5	504	306	142	56	0
20	Oberndorf bei Schwanen- stadt .....	376	209	368	4	364	264	91	6	3
21	Oberwang .....	723	398	705	3	702	608	82	11	1
22	Ottwang .....	2.637	1.423	2.541	14	2.527	900	1.356	164	107
23	Pfaffing .....	503	261	463	3	460	310	136	12	2
24	Pilsbach .....	273	142	254	4	250	162	53	35	0
25	Pitzenberg .....	189	100	180	1	179	137	23	19	0
26	Pöndorf .....	1.074	574	1.029	8	1.021	680	297	35	9
27	Puchkirchen .....	424	220	411	5	406	281	120	5	0
28	Pühret .....	254	137	244	3	241	196	41	1	3
29	Redleiten .....	194	100	189	2	187	101	52	32	2
30	Redlham .....	520	266	510	4	506	338	150	12	6
31	Regau .....	1.908	1.020	1.807	22	1.785	927	675	171	12
32	Rüstorf .....	961	533	936	9	927	467	400	43	17
33	Rutzenham .....	160	88	157	1	156	141	13	2	0
34	St. Georgen im Attergau ....	1.570	902	1.520	17	1.503	911	381	204	7
35	St. Lorenz .....	784	415	745	7	738	556	114	68	0
36	Schlatt .....	670	365	635	4	631	329	273	22	7
37	Schörfling .....	1.558	853	1.460	20	1.440	675	573	173	19
38	Schwanenstadt .....	2.177	1.258	2.085	22	2.063	967	730	320	46
39	Seewalchen .....	1.884	1.021	1.769	28	1.741	866	709	138	28
40	Steinbach am Attersee .....	512	275	476	2	474	240	180	53	1
41	Straß im Attergau .....	710	386	677	1	676	440	167	69	0
42	Tiefgraben .....	934	493	874	4	870	665	116	87	2
43	Timelkam .....	1.886	981	1.772	47	1.725	755	866	81	23
44	Ungenach .....	605	318	599	4	595	444	137	12	2
45	Unterach .....	956	550	893	9	884	446	321	113	4
46	Vöcklabruck .....	5.684	3.293	5.509	110	5.399	2.542	2.239	498	120
47	Vöcklamarkt .....	2.241	1.251	2.142	15	2.127	1.267	682	168	10
48	Weißkirchen im Attergau ..	575	307	549	4	545	443	92	10	0
49	Weyregg .....	856	470	794	15	779	504	238	34	3
50	Wolfsegg am Hausruck .....	1.602	875	1.545	16	1.529	473	808	52	196
51	Zell am Moos .....	555	293	531	9	522	403	75	40	4
52	Zell am Pettenfirst .....	617	332	597	8	589	349	221	2	17
	<b>17. Wels .....</b>	<b>50.782</b>	<b>28.225</b>	<b>49.579</b>	<b>713</b>	<b>48.866</b>	<b>21.305</b>	<b>21.653</b>	<b>4.768</b>	<b>1.140</b>
1	Aichkirchen .....	291	160	284	0	284	197	55	32	0
2	Bachmanning .....	373	202	354	1	353	182	101	70	0
3	Bad Wimsbach-Neydharting ..	1.319	736	1.301	14	1.287	756	475	46	10
4	Buchkirchen .....	1.547	835	1.471	12	1.459	794	619	43	3
5	Eberstallzell .....	956	509	929	2	927	757	131	38	1
6	Edt bei Lambach .....	840	459	804	10	794	438	259	88	9
7	Fischlham .....	580	296	525	2	523	315	180	14	14
8	Gunskirchen .....	1.940	1.032	1.864	17	1.847	1.148	594	92	13
9	Holzhausen .....	326	167	315	0	315	112	143	58	2
10	Krenglbach .....	898	469	895	9	886	418	363	99	6
11	Lambach .....	2.014	1.137	1.935	26	1.909	832	874	186	17
12	Marchtrenk .....	3.368	1.800	3.218	37	3.181	1.020	1.855	218	88
13	Neukirchen bei Lambach ....	446	242	428	0	428	266	95	63	4
14	Offenhausen .....	794	425	758	5	753	456	193	101	3
15	Pennewang .....	573	309	530	4	526	322	133	71	0
16	Pichl bei Wels .....	1.310	699	1.256	17	1.239	814	324	99	2
17	Sattledt .....	943	504	887	2	885	434	360	87	4
18	Schleißheim .....	410	228	385	4	381	236	116	27	2
19	Sipbachzell .....	715	382	700	7	693	436	164	89	4
20	Stadl Paura .....	2.716	1.548	2.585	72	2.513	776	1.417	141	179
21	Steinerkirchen a. d. Traun ...	1.111	614	1.033	6	1.027	778	221	27	1
22	Steinhaus .....	949	506	892	5	887	450	322	110	5
23	Thalheim bei Wels .....	2.148	1.159	2.043	25	2.018	775	1.051	146	46
24	Weißkirchen a. d. Traun .....	761	418	733	2	731	461	231	34	5
25	Wels .....	23.454	13.389	23.454	434	23.020	8.132	11.377	2.789	722

Lfd. Nr.	BUNDESLAND Politischer Bezirk Gemeinde	Wahlberechtigte		Abgegebene Stimmzettel	Ungültige und leere Stimmzettel	Gültige Stimmen	Von den gültigen Stimmen entfielen auf die				
		überhaupt	Frauen				ÖVP	SPÖ	FPÖ	KuL	Vertretung der Wahlberechtigten
	<b>SALZBURG</b> .....	<b>205.056</b>	<b>111.474</b>	<b>194.497</b>	<b>2.752</b>	<b>191.745</b>	<b>90.517</b>	<b>69.147</b>	<b>27.664</b>	<b>4.414</b>	<b>3</b>
	<b>1. Salzburg Stadt</b> .....	<b>67.617</b>	<b>38.748</b>	<b>62.739</b>	<b>1.266</b>	<b>61.473</b>	<b>24.158</b>	<b>22.337</b>	<b>13.196</b>	<b>1.779</b>	<b>3</b>
	<b>2. Hallein</b> .....	<b>21.672</b>	<b>11.655</b>	<b>20.548</b>	<b>321</b>	<b>20.227</b>	<b>9.606</b>	<b>7.361</b>	<b>2.323</b>	<b>937</b>	<b>0</b>
1	Abtenau .....	2.488	1.345	2.354	20	2.334	1.516	610	206	2	0
2	Adnet .....	1.074	570	1.024	3	1.021	619	330	65	7	0
3	Annaberg im Lammertal .....	910	473	880	1	879	624	204	49	2	0
4	Golling a. d. Salzach .....	1.712	917	1.636	23	1.613	707	655	242	9	0
5	Hallein .....	8.736	4.776	8.215	205	8.010	2.398	3.643	1.204	765	0
6	Krispl .....	362	178	349	2	347	229	66	31	21	0
7	Kuchl .....	2.029	1.107	1.968	19	1.949	1.182	528	225	14	0
8	Oberalm .....	1.116	603	1.076	29	1.047	496	377	119	55	0
9	Puch bei Hallein .....	1.096	576	1.017	10	1.007	392	471	96	48	0
10	Rußbach .....	398	211	371	0	371	218	150	3	0	0
11	St. Koloman .....	573	288	525	0	525	463	48	14	0	0
12	Scheffau a. d. Lammer .....	525	267	500	2	498	360	111	27	0	0
13	Vigaun .....	653	344	633	7	626	402	168	42	14	0
	<b>3. Salzburg Umgebung</b> .....	<b>39.685</b>	<b>21.162</b>	<b>37.739</b>	<b>424</b>	<b>37.315</b>	<b>21.602</b>	<b>10.410</b>	<b>4.877</b>	<b>426</b>	<b>0</b>
1	Anif .....	1.169	636	1.080	26	1.054	407	328	280	39	0
2	Anthering .....	964	513	929	3	926	658	204	64	0	0
3	Bergheim .....	1.172	639	1.098	22	1.076	648	272	150	6	0
4	Berndorf bei Salzburg .....	589	317	542	4	538	364	99	73	2	0
5	Dorfbeuern .....	705	389	687	5	682	573	82	27	0	0
6	Ebenau .....	428	225	414	3	411	262	135	12	2	0
7	Elixhausen .....	384	212	370	0	370	233	73	64	0	0
8	Elsbethen .....	1.361	733	1.247	28	1.219	715	278	220	6	0
9	Eugendorf .....	1.091	564	1.053	2	1.051	758	194	85	14	0
10	Faistenau .....	876	460	856	2	854	598	96	160	0	0
11	Fuschl am See .....	392	214	375	2	373	291	61	21	0	0
12	Göming .....	226	116	223	5	218	182	16	20	0	0
13	Grödig .....	1.941	1.056	1.861	31	1.830	624	913	239	54	0
14	Großgmain .....	720	391	674	9	665	313	166	175	11	0
15	Hallwang .....	980	494	923	14	909	457	347	98	7	0
16	Henndorf am Wallersee .....	1.038	556	967	8	959	509	310	138	2	0
17	Hintersee .....	253	121	239	7	232	150	73	9	0	0
18	Hof bei Salzburg .....	633	324	594	11	583	419	122	40	2	0
19	Koppl .....	671	338	626	8	618	413	137	53	15	0
20	Köstendorf .....	870	476	833	2	831	601	121	103	6	0
21	Lamprechtshausen .....	1.782	946	1.723	20	1.703	733	679	242	49	0
22	Mattsee .....	865	482	853	6	847	573	177	96	1	0
23	Neumarkt am Wallersee .....	1.800	993	1.707	20	1.687	839	496	338	14	0
24	Nußdorf am Haunsberg .....	797	428	774	5	769	559	134	72	4	0
25	Oberndorf bei Salzburg .....	1.872	1.050	1.786	18	1.768	777	682	252	57	0
26	Obertrum .....	1.013	531	988	5	983	778	107	97	1	0
27	Plainfeld .....	182	95	181	1	180	134	44	2	0	0
28	St. Georgen bei Salzburg .....	1.354	727	1.310	11	1.299	686	501	65	47	0
29	St. Gilgen .....	1.619	931	1.600	13	1.587	817	540	225	5	0
30	Schleedorf .....	324	167	308	4	304	228	56	18	2	0
31	Seeham .....	500	287	477	3	474	356	60	57	1	0
32	Seekirchen Land .....	1.871	1.012	1.779	15	1.764	986	388	374	16	0
33	Seekirchen Markt .....	855	478	818	9	809	359	180	256	14	0
34	Straßwalchen .....	2.557	1.374	2.435	23	2.412	1.505	781	125	1	0
35	Strobl .....	1.291	719	1.270	20	1.250	648	403	193	6	0
36	Thalgau .....	1.733	882	1.695	18	1.677	1.149	416	92	20	0
37	Wals-Siezenheim .....	2.807	1.286	2.444	41	2.403	1.300	739	342	22	0
	<b>4. St. Johann im Pongau</b> .....	<b>33.362</b>	<b>17.470</b>	<b>32.801</b>	<b>357</b>	<b>32.444</b>	<b>14.861</b>	<b>13.796</b>	<b>3.143</b>	<b>644</b>	<b>0</b>
1	Altenmarkt im Pongau .....	961	499	911	1	910	555	253	100	2	0
2	Badgastein .....	2.666	1.486	3.979	46	3.933	1.404	1.635	770	124	0
3	Bad Hofgastein .....	3.559	2.062	2.967	33	2.934	1.165	1.343	378	48	0
4	Bischofshofen .....	4.987	2.668	4.778	56	4.722	1.293	2.922	348	159	0
5	Dorfgastein .....	624	323	596	4	592	299	220	70	3	0
6	Eben im Pongau .....	662	341	636	3	633	466	139	25	3	0
7	Filzmoos .....	369	185	360	5	355	298	52	5	0	0
8	Flachau .....	784	419	748	5	743	534	150	59	0	0
9	Forstau .....	189	96	180	2	178	110	67	1	0	0
10	Goldegg .....	799	402	787	4	783	493	239	50	1	0

Lfd. Nr.	BUNDESLAND Politischer Bezirk Gemeinde	Wahlberechtigte		Abgegebene Stimmzettel	Ungültige und leere Stimmzettel	Gültige Stimmen	Von den gültigen Stimmen entfielen auf die				
		überhaupt	Frauen				ÖVP	SPÖ	FPÖ	KuL	Vertretung der Wahlverhinderter
11	Großarl .....	1.281	627	1.231	4	1.227	899	271	34	23	0
12	Hüttau .....	903	471	866	6	860	383	431	32	14	0
13	Hüttschlag .....	400	203	389	0	389	310	77	0	2	0
14	Kleinarl .....	269	138	255	3	252	158	81	8	5	0
15	Mühlbach am Hochkönig .....	1.191	593	1.128	14	1.114	268	710	100	36	0
16	Pfarrwerfen .....	961	515	874	9	865	518	308	32	7	0
17	Radstadt .....	1.971	1.072	1.887	9	1.878	1.036	668	163	11	0
18	St. Johann im Pongau .....	3.484	1.742	3.384	43	3.341	1.718	1.277	316	30	0
19	St. Martin .....	456	233	435	0	435	285	129	17	4	0
20	St. Veit im Pongau .....	1.602	677	1.464	34	1.430	669	669	77	15	0
21	Schwarzach im Pongau .....	1.847	972	1.805	35	1.770	519	991	138	122	0
22	Untertauern .....	182	111	149	0	149	104	35	10	0	0
23	Wagrain .....	1.049	547	972	5	967	569	200	193	5	0
24	Werfen .....	1.949	975	1.812	34	1.778	620	922	207	29	0
25	Werfenweng .....	217	113	208	2	206	188	7	10	1	0
	<b>5. Tamsweg .....</b>	<b>9.623</b>	<b>5.234</b>	<b>9.119</b>	<b>57</b>	<b>9.062</b>	<b>5.409</b>	<b>2.749</b>	<b>881</b>	<b>23</b>	<b>0</b>
1	Göriach .....	168	92	150	0	150	125	22	3	0	0
2	Lessach .....	308	165	298	2	296	261	31	4	0	0
3	Mariapfarr .....	956	514	887	5	882	555	250	76	1	0
4	Mauterndorf .....	986	553	916	1	915	530	271	108	6	0
5	Muhr .....	407	206	385	2	383	185	165	31	2	0
6	Ramingstein .....	900	478	853	1	852	467	351	31	3	0
7	St. Andrä im Lungau .....	299	157	286	1	285	168	105	12	0	0
8	St. Margarethen im Lungau .....	308	170	285	1	284	160	116	8	0	0
9	St. Michael im Lungau .....	1.374	750	1.279	11	1.268	526	486	249	7	0
10	Tamsweg .....	2.436	1.342	2.391	28	2.363	1.484	640	237	2	0
11	Thomatal .....	199	107	179	1	178	99	45	34	0	0
12	Tweng .....	128	66	116	1	115	54	37	24	0	0
13	Unternberg .....	456	248	432	1	431	298	97	35	1	0
14	Weißpriach .....	148	83	138	1	137	87	45	5	0	0
15	Zederhaus .....	550	303	524	1	523	410	88	24	1	0
	<b>6. Zell am See .....</b>	<b>33.097</b>	<b>17.205</b>	<b>31.551</b>	<b>327</b>	<b>31.224</b>	<b>14.881</b>	<b>12.494</b>	<b>3.244</b>	<b>605</b>	<b>0</b>
1	Alm .....	703	371	652	2	650	410	166	71	3	0
2	Bramberg am Wildkogel .....	1.363	733	1.273	1	1.272	731	477	62	2	0
3	Bruck a. d. Großglocknerstraße .....	1.836	960	1.719	25	1.694	804	734	133	23	0
4	Dienten am Hochkönig .....	427	220	387	2	385	236	137	12	0	0
5	Fusch a. d. Großglocknerstraße .....	451	233	458	4	454	263	163	25	3	0
6	Hollersbach im Pinzgau .....	403	197	376	6	370	235	98	37	0	0
7	Kaprun .....	1.489	705	1.515	22	1.493	415	884	166	28	0
8	Krimml .....	352	189	336	1	335	183	118	31	3	0
9	Lend .....	1.349	699	1.319	12	1.307	370	742	88	107	0
10	Leogang .....	1.275	670	1.216	5	1.211	683	463	54	11	0
11	Lofer .....	818	447	768	11	757	423	201	122	11	0
12	Maishofen .....	988	499	939	13	926	477	347	85	17	0
13	Mittersill .....	1.852	964	1.786	10	1.776	832	667	267	10	0
14	Neukirchen am Großvenediger .....	1.085	572	1.009	7	1.002	565	345	86	6	0
15	Niedersill .....	765	395	710	5	705	328	293	83	1	0
16	Piesendorf .....	1.067	557	1.003	19	984	579	266	137	2	0
17	Rauris .....	1.250	652	1.200	10	1.190	698	362	125	5	0
18	Saalbach .....	797	416	711	4	707	455	173	79	0	0
19	Saalfelden am Steinernen Meer .....	5.168	2.757	4.891	55	4.836	2.008	2.165	430	233	0
20	St. Martin bei Lofer .....	416	220	386	4	382	227	123	26	6	0
21	Stuhlfelden .....	563	275	544	1	543	270	233	30	10	0
22	Taxenbach .....	1.757	787	1.738	27	1.711	717	805	170	19	0
23	Unken .....	892	473	847	6	841	431	237	165	8	0
24	Uttendorf .....	1.364	680	1.281	13	1.268	518	614	108	28	0
25	Viehhofen .....	243	114	228	2	226	109	109	8	0	0
26	Wald im Pinzgau .....	434	221	422	4	418	252	146	15	5	0
27	Weißbach bei Lofer .....	194	101	188	1	187	143	24	17	3	0
28	Zell am See .....	3.796	2.098	3.649	55	3.594	1.519	1.402	612	61	0

Lfd. Nr.	BUNDESLAND Politischer Bezirk Gemeinde	Wahlberechtigte		Abgegebene Stimmzettel	Ungültige und leere Stimmzettel	Gültige Stimmen	Von den gültigen Stimmen entfielen auf die				
		überhaupt	Frauen				ÖVP	SPÖ	FPÖ	KuL	Vertretung der Wahlberechtigten
	<b>TIROL</b> .....	<b>266.503</b>	<b>144.942</b>	<b>258.511</b>	<b>5.348</b>	<b>253.163</b>	<b>159.287</b>	<b>74.865</b>	<b>15.254</b>	<b>3.754</b>	<b>3</b>
	<b>1. Innsbruck Stadt</b> .....	<b>66.012</b>	<b>37.697</b>	<b>63.868</b>	<b>1.715</b>	<b>62.153</b>	<b>30.230</b>	<b>23.337</b>	<b>6.381</b>	<b>2.202</b>	<b>3</b>
	<b>2. Imst</b> .....	<b>17.823</b>	<b>9.433</b>	<b>17.500</b>	<b>256</b>	<b>17.244</b>	<b>13.153</b>	<b>3.351</b>	<b>650</b>	<b>90</b>	<b>0</b>
1	Arzl im Pitztal .....	956	495	917	2	915	658	242	13	2	0
2	Haiming .....	1.265	664	1.206	18	1.188	785	330	62	11	0
3	Imst .....	2.661	1.474	2.633	51	2.582	1.679	711	170	22	0
4	Imsterberg .....	298	144	446	15	431	273	152	4	2	0
5	Jerzens .....	352	181	326	6	320	304	6	6	4	0
6	Karres .....	203	105	197	3	194	132	62	0	0	0
7	Karrösten .....	253	133	243	1	242	201	39	2	0	0
8	Längenfeld .....	1.088	565	1.047	7	1.040	981	42	15	2	0
9	Mieming .....	1.117	598	1.088	31	1.057	815	174	64	4	0
10	Mils bei Imst .....	133	66	124	2	122	102	20	0	0	0
11	Nassereith .....	979	538	957	10	947	638	264	31	14	0
12	Obsteig .....	310	180	297	2	295	264	18	13	0	0
13	Ötz .....	860	468	857	11	846	744	89	12	1	0
14	Rietz .....	639	347	624	19	605	346	219	33	7	0
15	Roppen .....	534	291	525	3	522	392	122	7	1	0
16	St. Leonhard im Pitztal .....	631	334	628	7	621	612	7	2	0	0
17	Sautens .....	425	211	416	3	413	343	55	12	3	0
18	Silz .....	1.036	558	937	13	924	624	268	24	8	0
19	Sölden .....	1.021	537	963	4	959	946	10	3	0	0
20	Stams .....	491	253	489	3	486	348	76	62	0	0
21	Tarrenz .....	856	447	842	20	822	563	192	64	3	0
22	Umhausen .....	960	486	922	13	909	807	85	16	1	0
23	Wenns .....	755	358	816	12	804	596	168	35	5	0
	<b>3. Innsbruck Land</b> .....	<b>48.053</b>	<b>25.738</b>	<b>46.648</b>	<b>1.039</b>	<b>45.609</b>	<b>29.184</b>	<b>13.951</b>	<b>2.048</b>	<b>426</b>	<b>0</b>
1	Absam .....	2.655	1.455	2.437	59	2.378	1.221	1.005	131	21	0
2	Aldrans .....	471	256	447	5	442	315	95	16	16	0
3	Ampaß .....	309	156	296	11	285	216	52	17	0	0
4	Axams .....	1.050	536	1.017	39	978	523	441	8	6	0
5	Baumkirchen .....	298	164	292	12	280	164	105	8	3	0
6	Birgitz .....	227	117	218	0	218	164	33	20	1	0
7	Ellbögen .....	400	203	381	8	373	264	105	1	3	0
8	Flauring .....	418	217	414	5	409	305	98	1	5	0
9	Fritzens .....	671	338	649	29	620	350	200	61	9	0
10	Fulpmes .....	1.242	663	1.206	17	1.189	868	283	36	2	0
11	Gnadenwald .....	182	94	180	1	179	141	36	2	0	0
12	Götzens .....	657	336	629	14	615	340	269	6	0	0
13	Gries am Brenner .....	677	356	655	19	636	442	155	37	2	0
14	Gries in Sellrain .....	232	115	227	2	225	166	59	0	0	0
15	Grinzens .....	319	155	317	12	305	240	64	0	1	0
16	Großvolderberg .....	204	97	191	0	191	179	11	1	0	0
17	Gschnitz .....	146	73	139	6	133	117	13	2	1	0
18	Hatting .....	332	174	317	3	314	204	95	7	8	0
19	Inzing .....	962	506	930	11	919	573	282	63	1	0
20	Kematen in Tirol .....	933	488	900	21	879	521	315	24	19	0
21	Kleinvolderberg .....	134	76	133	4	129	119	9	1	0	0
22	Kolsaß .....	362	180	353	10	343	265	72	6	0	0
23	Kolsaßberg .....	202	107	200	7	193	165	21	7	0	0
24	Kreith .....	77	40	76	1	75	60	15	0	0	0
25	Lans .....	325	181	319	1	318	208	79	31	0	0
26	Leutasch .....	781	406	743	24	719	557	121	39	2	0
27	Matrei am Brenner .....	558	311	556	5	551	280	260	5	6	0
28	Mieders .....	360	182	345	3	342	291	41	10	0	0
29	Mils bei Solbad Hall .....	535	315	528	5	523	401	98	24	0	0
30	Mühlbachl .....	662	350	637	8	629	369	245	7	8	0
31	Mutters .....	608	324	585	12	573	392	157	19	5	0
32	Natters .....	536	322	621	15	606	430	145	30	1	0
33	Navis .....	576	291	546	6	540	488	51	1	0	0
34	Neustift im Stubaital .....	1.111	558	1.075	10	1.065	943	109	12	1	0
35	Oberhofen in Tirol .....	495	272	477	4	473	267	195	10	1	0
36	Obernberg am Brenner .....	204	106	199	1	198	188	7	3	0	0
37	Oberperfuß .....	684	349	653	6	647	519	119	8	1	0
38	Patsch .....	382	211	354	15	339	204	127	7	1	0
39	Petttau .....	214	103	209	4	205	181	23	1	0	0
40	Pfaffenhofen .....	475	282	462	9	453	262	188	3	0	0

Lfd. Nr.	BUNDESLAND Politischer Bezirk Gemeinde	Wahlberechtigte		Abgegebene Stimmzettel	Ungültige und leere Stimmzettel	Gültige Stimmen	Von den gültigen Stimmen entfielen auf die				
		überhaupt	Frauen				ÖVP	SPÖ	FPÖ	KuL	Vertretung der Wahlverhindernten
41	Pfons	297	149	286	2	284	224	59	1	0	0
42	Polling in Tirol	199	97	199	6	193	108	78	7	0	0
43	Ranggen	222	112	221	9	212	192	19	0	1	0
44	Reith bei Seefeld	398	214	380	9	371	212	65	91	3	0
45	Rinn	331	169	322	3	319	278	35	6	0	0
46	Rum	1.294	656	1.252	26	1.226	665	480	61	20	0
47	St. Sigmund	81	39	83	3	80	75	2	3	0	0
48	Scharnitz	587	305	594	18	576	339	210	14	13	0
49	Schmirn	408	197	403	5	398	375	16	7	0	0
50	Schönberg im Stubaital	333	174	323	10	313	209	96	4	4	0
51	Seefeld in Tirol	1.251	699	1.084	20	1.064	786	186	87	5	0
52	Sellrain	559	282	538	10	528	386	138	3	1	0
53	Sistrans	325	174	319	5	314	249	46	15	4	0
54	Solbad Hall in Tirol	6.277	3.593	6.175	119	6.056	3.236	2.172	558	90	0
55	Steinach	1.258	672	1.238	39	1.199	849	291	53	6	0
56	Telfes	385	200	373	5	368	291	70	6	1	0
57	Telfs	3.127	1.732	2.995	83	2.912	1.379	1.322	117	94	0
58	Thaur	1.156	609	1.123	29	1.094	598	468	28	0	0
59	Trins	354	180	338	10	328	288	30	9	1	0
60	Tulfes	374	194	362	3	359	289	60	8	2	0
61	Unterperfuß	127	80	120	0	120	92	26	1	1	0
62	Vals	248	117	247	0	247	244	1	2	0	0
63	Vögelsberg	62	28	62	2	60	60	0	0	0	0
64	Volders	664	344	641	14	627	430	178	17	2	0
65	Völs	741	396	732	13	719	440	260	9	10	0
66	Wattenberg	289	131	282	13	269	245	18	2	4	0
67	Wattens	2.996	1.625	2.880	102	2.778	1.543	1.094	128	13	0
68	Wildermieming	223	112	223	1	222	171	38	10	3	0
69	Zirl	1.821	993	1.940	56	1.884	1.029	695	136	24	0
	<b>4. Kitzbühel</b>	<b>21.767</b>	<b>11.672</b>	<b>20.923</b>	<b>386</b>	<b>20.537</b>	<b>12.518</b>	<b>5.946</b>	<b>1.915</b>	<b>158</b>	<b>0</b>
1	Aurach bei Kitzbühel	472	240	448	4	444	295	93	47	9	0
2	Brixen im Thale	908	478	885	20	865	588	176	95	6	0
3	Fieberbrunn	1.635	863	1.553	21	1.532	817	625	68	22	0
4	Going	553	274	518	17	501	322	120	52	7	0
5	Hochflzen	411	208	401	14	387	192	180	14	1	0
6	Hopfgarten in Nordtirol	2.314	1.219	2.238	25	2.213	1.452	476	279	6	0
7	Itter	318	159	308	3	305	213	57	35	0	0
8	Jochberg	726	332	679	2	677	300	210	156	11	0
9	Kirchberg in Tirol	1.752	934	1.656	30	1.626	972	525	108	21	0
10	Kirchdorf in Tirol	917	485	880	17	863	556	249	54	4	0
11	Kitzbühel	4.414	2.543	4.179	67	4.112	2.214	1.336	532	30	0
12	Kössen	1.315	713	1.338	48	1.290	870	365	49	6	0
13	Oberndorf in Tirol	485	251	460	4	456	355	91	10	0	0
14	Reith bei Kitzbühel	342	174	334	8	326	241	66	19	0	0
15	St. Jakob in Haus	208	106	198	2	196	109	79	8	0	0
16	St. Johann in Tirol	2.588	1.380	2.521	63	2.458	1.411	841	183	23	0
17	St. Ulrich am Pillersee	342	170	344	1	343	291	34	18	0	0
18	Schwendt	253	133	245	5	240	212	26	2	0	0
19	Waidring	629	324	618	3	615	395	111	102	7	0
20	Westendorf	1.185	636	1.120	32	1.088	713	286	84	5	0
	<b>5. Kufstein</b>	<b>33.536</b>	<b>17.992</b>	<b>32.629</b>	<b>693</b>	<b>31.936</b>	<b>19.053</b>	<b>10.720</b>	<b>1.830</b>	<b>333</b>	<b>0</b>
1	Alpbach	808	422	788	2	786	729	47	9	1	0
2	Angath	287	149	277	16	261	132	110	14	5	0
3	Brandenberg	701	349	684	12	672	595	48	29	0	0
4	Breitenbach am Inn	960	488	935	13	922	703	183	29	7	0
5	Brixlegg	1.297	695	1.262	19	1.243	628	476	133	6	0
6	Buchberg am Kaiser	153	78	151	0	151	143	6	2	0	0
7	Ebbs	1.016	514	999	23	976	623	321	29	3	0
8	Ellmau	692	364	678	11	667	516	117	29	5	0
9	Erl	515	249	506	3	503	390	81	28	4	0
10	Häring	1.148	615	1.114	22	1.092	339	682	24	47	0
11	Kirchbichl	2.410	1.296	2.328	45	2.283	824	1.280	130	49	0
12	Kramsach	1.806	975	1.728	29	1.699	798	650	237	14	0
13	Kufstein	6.396	3.692	6.243	189	6.054	3.269	2.236	481	68	0
14	Kundl	1.441	785	1.395	21	1.374	661	639	57	17	0
15	Langkampfen	1.078	556	1.059	16	1.043	484	543	12	4	0
16	Mariastein	98	52	90	1	89	75	12	1	1	0
17	Münster	647	336	630	19	611	385	184	38	4	0
18	Niederndorf	581	303	573	15	558	477	78	3	0	0
19	Niederndorferberg	260	125	249	1	248	221	20	0	7	0
20	Radfeld	356	184	350	7	343	206	108	29	0	0

Lfd. Nr.	BUNDESLAND Politischer Bezirk Gemeinde	Wahlberechtigte		Abgegebene Stimmzettel	Ungültige und leere Stimmzettel	Gültige Stimmen	Von den gültigen Stimmen entfielen auf die				
		überhaupt	Frauen				ÖVP	SPÖ	FPÖ	KuL	Vertretung der Wahlverhindernden
21	Rattenberg .....	540	291	507	13	494	218	206	69	1	0
22	Reith bei Brixlegg .....	988	514	934	15	919	682	196	40	1	0
23	Rettenhöf .....	188	90	188	2	186	164	19	2	1	0
24	Scheffau am Wilden Kaiser ..	441	229	433	5	428	337	74	7	10	0
25	Schwoich .....	630	340	616	6	610	438	165	7	0	0
26	Söll .....	1.057	543	1.032	22	1.010	829	166	12	3	0
27	Thiersee .....	981	494	936	23	913	720	118	66	9	0
28	Unterangerberg .....	437	225	435	14	421	326	82	11	2	0
29	Walchsee .....	485	250	473	9	464	373	42	44	5	0
30	Wildschönau .....	1.396	751	1.338	15	1.323	1.169	120	30	4	0
31	Wörgl .....	3.743	2.038	3.698	105	3.593	1.599	1.711	228	55	0
	<b>6. Landeck .....</b>	<b>17.249</b>	<b>9.086</b>	<b>16.874</b>	<b>270</b>	<b>16.604</b>	<b>12.496</b>	<b>3.655</b>	<b>384</b>	<b>69</b>	<b>0</b>
1	Faggen .....	97	50	93	4	89	73	12	4	0	0
2	Fendels .....	95	43	96	0	96	95	1	0	0	0
3	Fiß .....	246	119	247	0	247	246	1	0	0	0
4	Fließ .....	1.035	483	1.155	45	1.110	751	348	11	0	0
5	Flirsch .....	433	235	436	4	432	333	91	5	3	0
6	Galtür .....	344	175	287	1	286	268	18	0	0	0
7	Grins .....	463	254	455	16	439	350	78	1	10	0
8	Ischgl .....	491	259	437	3	434	402	29	3	0	0
9	Kappl .....	1.002	479	972	8	964	910	47	6	1	0
10	Kaunerberg .....	168	77	171	1	170	170	0	0	0	0
11	Kaunertal .....	241	125	235	0	235	210	13	12	0	0
12	Kauns .....	148	72	147	3	144	126	17	1	0	0
13	Ladis .....	217	114	210	3	207	199	7	0	1	0
14	Landeck .....	3.645	1.995	3.504	72	3.432	1.848	1.356	202	26	0
15	Nauders .....	671	344	657	22	635	533	96	4	2	0
16	Pettneu am Arlberg .....	564	285	549	8	541	472	65	3	1	0
17	Pfunds .....	949	459	923	22	901	673	209	13	6	0
18	Pians .....	321	167	310	7	303	247	50	5	1	0
19	Prutz .....	482	253	475	4	471	380	73	15	3	0
20	Ried im Oberinntal .....	446	251	428	1	427	376	40	7	4	0
21	St. Anton am Arlberg .....	1.082	593	1.016	14	1.002	811	139	52	0	0
22	Schönwies .....	545	275	529	3	526	312	209	2	3	0
23	See .....	287	144	287	0	287	260	20	7	0	0
24	Serfaus .....	364	189	345	2	343	302	36	3	2	0
25	Spiß .....	79	36	80	0	80	72	8	0	0	0
26	Stanz bei Landeck .....	176	81	170	2	168	110	58	0	0	0
27	Strengen .....	543	286	522	4	518	427	87	4	0	0
28	Tobadill .....	243	121	230	1	229	219	10	0	0	0
29	Tösens .....	228	111	214	6	208	177	30	1	0	0
30	Zams .....	1.644	1.011	1.694	14	1.680	1.144	507	23	6	0
	<b>7. Lienz .....</b>	<b>22.233</b>	<b>12.228</b>	<b>21.596</b>	<b>313</b>	<b>21.283</b>	<b>16.599</b>	<b>3.884</b>	<b>682</b>	<b>118</b>	<b>0</b>
1	Abfaltersbach .....	298	178	299	3	296	289	6	1	0	0
2	Ainet .....	376	195	345	7	338	269	42	25	2	0
3	Amlach .....	136	75	130	2	128	101	15	12	0	0
4	Anras .....	602	321	600	0	600	567	31	2	0	0
5	Aßling .....	1.068	576	1.056	13	1.043	949	78	14	2	0
6	Außervillgraten .....	545	280	520	0	520	505	15	0	0	0
7	Dölsach .....	833	441	786	21	765	491	222	41	11	0
8	Gaimberg .....	239	131	237	0	237	231	4	0	2	0
9	Hopfgarten im Deferegggen ..	482	245	460	1	459	445	11	1	2	0
10	Innervillgraten .....	577	308	565	1	564	560	3	1	0	0
11	Iselsberg-Stronach .....	218	119	219	7	212	172	31	9	0	0
12	Kals .....	659	351	629	12	617	541	64	12	0	0
13	Kartitsch .....	553	299	545	1	544	534	9	1	0	0
14	Lavant .....	119	58	117	2	115	101	5	9	0	0
15	Leisach .....	331	178	320	7	313	221	81	11	0	0
16	Lienz .....	6.390	3.731	6.234	150	6.084	3.391	2.212	401	80	0
17	Matrei in Osttirol .....	1.797	977	1.715	9	1.706	1.437	253	15	1	0
18	Nikolsdorf .....	450	237	443	1	442	307	131	4	0	0
19	Nußdorf in Osttirol .....	499	266	464	7	457	278	165	6	8	0
20	Oberlienz .....	590	314	576	6	570	506	44	20	0	0
21	Obertilliach .....	411	223	402	3	399	390	9	0	0	0
22	Panzendorf .....	222	119	214	0	214	196	18	0	0	0
23	Prägraten .....	519	271	507	5	502	482	19	1	0	0
24	St. Jakob in Deferegggen .....	516	284	534	8	526	430	52	40	4	0
25	St. Johann im Walde .....	173	94	163	0	163	153	10	0	0	0
26	St. Veit in Deferegggen .....	433	245	406	5	401	387	11	2	1	0
27	Schlaiten .....	200	106	188	1	187	177	10	0	0	0

Lfd. Nr.	BUNDESLAND Politischer Bezirk Gemeinde	Wahlberechtigte		Abgegebene Stimmzettel	Ungültige und leere Stimmzettel	Gültige Stimmen	Von den gültigen Stimmen entfielen auf die				
		überhaupt	Frauen				ÖVP	SPÖ	FPÖ	KuL	Vertretung der Wahlverhindernden
28	Sillian .....	1.062	576	1.044	20	1.024	845	142	34	3	0
29	Straßen .....	403	223	399	4	395	376	19	0	0	0
30	Tessenberg .....	105	60	102	0	102	100	2	0	0	0
31	Thurn .....	173	86	171	1	170	166	4	0	0	0
32	Tristach .....	356	190	345	3	342	251	83	8	0	0
33	Untertilliach .....	200	103	188	10	178	168	6	4	0	0
34	Virgen .....	698	368	673	3	670	583	77	8	2	0
	<b>8. Reutte .....</b>	<b>12.901</b>	<b>6.905</b>	<b>12.527</b>	<b>232</b>	<b>12.295</b>	<b>9.305</b>	<b>2.649</b>	<b>296</b>	<b>45</b>	<b>0</b>
1	Bach .....	349	170	335	3	332	306	24	1	1	0
2	Berwang .....	363	179	344	1	343	309	31	2	1	0
3	Biberwier .....	293	157	286	8	278	163	103	12	0	0
4	Biehlbach .....	432	237	425	7	418	382	31	5	0	0
5	Breitenwang .....	520	278	550	26	524	299	210	12	3	0
6	Ehenbichl .....	240	123	231	5	226	166	52	4	4	0
7	Ehrwald .....	1.130	611	1.070	27	1.043	785	213	44	1	0
8	Elbigenalp .....	331	184	324	0	324	319	5	0	0	0
9	Elmen .....	209	113	209	4	205	198	7	0	0	0
10	Forchach .....	96	50	94	3	91	91	0	0	0	0
11	Gramais .....	44	19	43	1	42	41	0	1	0	0
12	Grän .....	224	125	206	2	204	179	18	7	0	0
13	Häselgehr .....	363	191	347	5	342	316	23	1	2	0
14	Heiterwang .....	223	109	210	0	210	127	66	16	1	0
15	Hinterhornbach .....	50	26	49	0	49	49	0	0	0	0
16	Höfen .....	409	219	376	7	369	275	87	7	0	0
17	Holzgau .....	250	133	247	2	245	204	34	5	2	0
18	Jungholz .....	123	68	117	2	115	112	3	0	0	0
19	Kaisers .....	57	24	58	2	56	54	1	0	1	0
20	Lechaschau .....	729	389	710	21	689	375	277	34	3	0
21	Lermoos .....	434	246	424	9	415	345	58	10	2	0
22	Musau .....	159	80	149	2	147	132	15	0	0	0
23	Namlos .....	80	41	80	0	80	80	0	0	0	0
24	Nesselwängle .....	196	104	187	2	185	169	11	4	1	0
25	Pfafflar .....	104	54	100	2	98	98	0	0	0	0
26	Pfiach .....	253	137	250	9	241	161	75	5	0	0
27	Pinswang .....	164	84	161	4	157	134	18	5	0	0
28	Reutte .....	2.404	1.339	2.317	66	2.251	1.275	869	93	14	0
29	Schattwald .....	170	91	165	0	165	155	5	5	0	0
30	Stanzach .....	174	90	176	2	174	153	20	0	1	0
31	Steeg .....	297	149	290	0	290	263	21	5	1	0
32	Tannheim .....	438	231	434	1	433	404	19	6	4	0
33	Vils .....	605	319	593	3	590	424	157	8	1	0
34	Vorderhornbach .....	140	75	141	1	140	137	2	0	1	0
35	Wängle .....	342	185	336	1	335	278	56	1	0	0
36	Weißbach am Lech .....	407	222	395	4	391	249	138	3	1	0
37	Zöblen .....	99	53	98	0	98	98	0	0	0	0
	<b>9. Schwaz .....</b>	<b>26.929</b>	<b>14.191</b>	<b>25.946</b>	<b>444</b>	<b>25.502</b>	<b>16.749</b>	<b>7.372</b>	<b>1.068</b>	<b>313</b>	<b>0</b>
1	Achenthal .....	857	420	852	27	825	521	248	53	3	0
2	Aschau .....	329	169	320	4	316	262	50	4	0	0
3	Brandberg .....	163	78	163	5	158	143	2	10	3	0
4	Bruck am Ziller .....	294	146	287	11	276	201	73	2	0	0
5	Buch bei Jenbach .....	573	294	548	4	544	305	222	8	9	0
6	Distelberg .....	89	44	86	1	85	85	0	0	0	0
7	Eben .....	632	336	637	4	633	346	251	33	3	0
8	Finkenberg .....	453	227	419	11	408	330	71	7	0	0
9	Fügen .....	1.101	602	1.067	20	1.047	701	316	30	0	0
10	Fügenberg .....	483	240	457	7	450	371	76	2	1	0
11	Gallzein .....	183	91	170	0	170	145	24	1	0	0
12	Gerlos .....	301	141	295	5	290	228	52	8	2	0
13	Gerlosberg .....	168	80	165	1	164	161	2	0	1	0
14	Hainzenberg .....	195	101	179	3	176	153	19	4	0	0
15	Hart im Zillertal .....	520	261	493	3	490	427	53	9	1	0
16	Jenbach .....	2.982	1.567	2.859	22	2.837	1.056	1.530	210	41	0
17	Kaltenbach .....	334	168	327	4	323	215	93	11	4	0
18	Laimach .....	209	108	204	1	203	198	5	0	0	0
19	Mayrhofen .....	1.503	826	1.434	29	1.405	965	319	112	9	0
20	Pill .....	333	156	315	6	309	242	48	17	2	0
21	Ramsberg .....	312	167	291	1	290	227	60	3	0	0
22	Ried im Zillertal .....	259	144	256	1	255	194	52	9	0	0
23	Rohrberg .....	168	71	167	1	166	141	25	0	0	0

Lfd. Nr.	BUNDESLAND Politischer Bezirk Gemeinde	Wahlberechtigte		Abgegebene Stimmzettel	Ungültige und leere Stimmzettel	Gültige Stimmen	Von den gültigen Stimmen entfielen auf die				
		überhaupt	Frauen				ÖVP	SPÖ	FPÖ	KuL	Vertretung der Wahlverhinderten
24	Schlitters .....	392	217	374	6	368	294	53	17	4	0
25	Schwaz .....	5.683	3.224	5.534	122	5.412	3.042	1.945	252	173	0
26	Schwendau .....	364	183	332	1	331	299	27	2	3	0
27	Schwendberg .....	289	143	282	3	279	231	37	11	0	0
28	Stans .....	506	256	500	7	493	304	141	42	6	0
29	Steinberg am Rofan .....	149	68	137	0	137	111	24	2	0	0
30	Straß bei Jenbach .....	269	139	268	4	264	211	45	4	4	0
31	Stumm .....	569	309	545	8	537	390	126	21	0	0
32	Stummerberg .....	427	217	386	5	381	318	59	4	0	0
33	Terfens .....	514	252	504	8	496	335	108	46	7	0
34	Tux .....	816	397	770	10	760	622	115	21	2	0
35	Uderns .....	333	177	329	11	318	200	103	11	4	0
36	Vomp .....	1.301	644	1.250	39	1.211	837	314	45	15	0
37	Weer .....	555	281	535	10	525	379	129	11	6	0
38	Weerberg .....	636	336	617	16	601	571	20	10	0	0
39	Wiesing .....	431	223	413	6	407	200	198	9	0	0
40	Zell am Ziller .....	878	488	823	13	810	518	266	18	8	0
41	Zellberg .....	376	200	356	4	352	270	71	9	2	0
	<b>VORARLBERG .....</b>	<b>124.516</b>	<b>67.883</b>	<b>120.203</b>	<b>3.352</b>	<b>116.851</b>	<b>71.081</b>	<b>31.271</b>	<b>12.010</b>	<b>2.489</b>	—
	<b>1. Bludenz .....</b>	<b>25.102</b>	<b>12.961</b>	<b>23.849</b>	<b>674</b>	<b>23.175</b>	<b>13.378</b>	<b>7.291</b>	<b>1.925</b>	<b>581</b>	—
1	Bartholomäberg .....	815	418	769	18	751	511	166	65	9	—
2	Blons .....	154	79	178	0	178	157	19	2	0	—
3	Bludenz .....	6.396	3.563	6.259	149	6.110	2.965	2.295	560	290	—
4	Bludesch .....	442	239	452	19	433	212	180	38	3	—
5	Brand .....	289	147	272	9	263	224	8	31	0	—
6	Bürs .....	1.291	705	1.244	28	1.216	569	539	63	45	—
7	Bürserberg .....	292	152	330	22	308	254	42	9	3	—
8	Dalaas .....	819	418	835	16	819	431	302	80	6	—
9	Fontanella .....	199	93	198	1	197	191	1	5	0	—
10	Gaschurn .....	949	483	846	39	807	538	174	80	15	—
11	Innerbraz .....	391	205	389	7	382	225	131	22	4	—
12	Klösterle .....	537	269	491	6	485	238	226	18	3	—
13	Lech .....	849	453	391	20	371	327	35	8	1	—
14	Loriins .....	150	70	144	2	142	85	47	1	9	—
15	Ludesch .....	748	384	730	11	719	455	219	40	5	—
16	Nenzing .....	1.929	1.019	1.866	55	1.811	1.157	499	141	14	—
17	Nüziders .....	1.090	579	1.063	18	1.045	505	456	51	33	—
18	Raggal .....	333	163	328	7	321	295	15	11	0	—
19	St. Anton im Montavon .....	192	99	188	7	181	99	63	5	14	—
20	St. Gallenkirch .....	1.043	541	963	28	935	631	256	38	10	—
21	St. Gerold .....	152	75	151	0	151	137	9	4	1	—
22	Schruns .....	1.919	1.045	1.776	49	1.727	1.019	366	318	24	—
23	Silbortal .....	338	165	322	7	315	275	28	10	2	—
24	Sonntag .....	352	174	351	0	351	334	14	3	0	—
25	Stallehr .....	77	43	77	1	76	52	19	4	1	—
26	Thüringen .....	666	372	651	16	635	374	232	24	5	—
27	Thüringerberg .....	244	118	236	4	232	222	7	3	0	—
28	Tschagguns .....	1.492	486	1.315	100	1.215	581	476	115	43	—
29	Vandans .....	954	404	1.034	35	999	315	467	176	41	—
	<b>2. Bregenz .....</b>	<b>43.089</b>	<b>23.752</b>	<b>41.947</b>	<b>1.058</b>	<b>40.889</b>	<b>26.579</b>	<b>9.136</b>	<b>4.273</b>	<b>901</b>	—
1	Alberschwende .....	1.159	633	1.136	13	1.123	974	96	52	1	—
2	Andelsbuch .....	828	443	798	7	791	661	93	33	4	—
3	Au .....	768	398	749	15	734	622	79	31	2	—
4	Bezau .....	795	433	780	10	770	679	49	40	2	—
5	Bildstein .....	369	195	344	9	335	276	41	16	2	—
6	Bizau .....	433	237	418	4	414	357	33	19	5	—
7	Bregenz .....	12.713	7.368	12.530	405	12.125	5.983	3.780	1.824	538	—
8	Buch .....	212	120	207	1	206	178	13	15	0	—
9	Damüls .....	131	61	130	2	128	121	5	2	0	—
10	Doren .....	484	258	497	3	494	451	33	6	4	—
11	Egg .....	1.388	748	1.347	15	1.332	1.112	125	91	4	—
12	Eichenberg .....	153	81	152	1	151	144	2	2	3	—
13	Fussach .....	523	276	512	15	497	205	176	113	3	—
14	Gaißau .....	344	211	332	8	324	215	58	46	5	—
15	Hard .....	3.271	1.823	3.162	78	3.084	1.391	1.339	287	67	—

Lfd. Nr.	BUNDESLAND Politischer Bezirk Gemeinde	Wahlberechtigte		Abgegebene Stimmzettel	Ungültige und leere Stimmzettel	Gültige Stimmen	Von den gültigen Stimmen entfielen auf die			
		überhaupt	Frauen				ÖVP	SPÖ	FPÖ	KuL
16	Hittisau .....	1.019	555	969	13	956	815	59	77	5
17	Höchst .....	1.883	1.026	1.815	41	1.774	1.073	397	265	39
18	Hohenweiler .....	373	190	372	6	366	311	31	22	2
19	Hörbranz .....	1.572	836	1.514	43	1.471	896	432	125	18
20	Kennelbach .....	1.022	575	973	38	935	447	365	66	57
21	Krumbach .....	458	238	460	2	458	385	16	55	2
22	Langen .....	426	227	408	2	406	374	20	12	0
23	Langenegg .....	477	255	458	6	452	416	26	9	1
24	Lauterach .....	1.944	1.038	1.864	80	1.784	974	538	224	48
25	Lingenau .....	598	316	580	5	575	482	54	36	3
26	Lochau .....	1.909	1.055	1.812	54	1.758	978	539	211	30
27	Mellau .....	484	264	484	27	457	368	45	43	1
28	Mittelberg .....	1.208	657	1.131	47	1.084	938	48	96	2
29	Möggers .....	260	129	253	3	250	232	9	9	0
30	Reuthe .....	217	120	231	2	229	181	38	8	2
31	Riefensberg .....	443	226	442	5	437	415	11	11	0
32	Schnepfau .....	214	115	215	7	208	177	20	8	3
33	Schoppernau .....	363	188	352	2	350	281	30	39	0
34	Schröcken .....	118	62	98	2	96	90	3	3	0
35	Schwarzach .....	952	505	937	30	907	576	164	156	11
36	Schwarzenberg .....	795	412	784	8	776	717	31	27	1
37	Sibratsgfall .....	195	101	182	3	179	164	10	5	0
38	Sulzberg .....	876	441	865	2	863	824	17	22	0
39	Warth .....	80	41	75	1	74	66	7	0	1
40	Wolfurt .....	1.632	895	1.579	43	1.536	1.030	304	167	35
	<b>3. Feldkirch .....</b>	<b>56.325</b>	<b>31.170</b>	<b>54.407</b>	<b>1.620</b>	<b>52.787</b>	<b>31.124</b>	<b>14.844</b>	<b>5.812</b>	<b>1.007</b>
1	Altach .....	1.385	775	1.351	32	1.319	866	261	171	21
2	Dornbirn .....	15.074	8.388	14.574	592	13.982	7.826	4.253	1.385	518
3	Düns .....	140	73	135	0	135	127	7	1	0
4	Dünserberg .....	64	24	65	0	65	64	0	1	0
5	Feldkirch .....	9.950	5.649	9.587	217	9.370	5.389	2.832	1.015	134
6	Frastanz .....	2.335	1.255	2.253	73	2.180	1.072	856	191	61
7	Fraxern .....	281	156	264	5	259	232	13	14	0
8	Göfis .....	914	485	872	27	845	514	253	75	3
9	Götzis .....	3.471	1.973	3.373	64	3.309	1.960	964	350	35
10	Hohenems .....	4.717	2.643	4.536	123	4.413	2.641	1.275	431	66
11	Klaus .....	621	346	590	8	582	360	174	46	2
12	Koblach .....	876	468	840	17	823	574	211	31	7
13	Laterns .....	376	187	361	3	358	345	9	4	0
14	Lustenau .....	7.120	3.917	6.878	220	6.658	3.727	1.494	1.357	80
15	Mäder .....	524	271	498	25	473	240	188	40	5
16	Meiningen .....	330	186	324	7	317	208	78	27	4
17	Rankweil .....	3.287	1.801	3.215	112	3.103	1.754	1.063	243	43
18	Röns .....	91	49	90	1	89	75	12	2	0
19	Röthis .....	624	327	605	12	593	486	73	34	0
20	Satteins .....	865	463	829	18	811	527	133	143	8
21	Schlins .....	608	332	577	16	561	331	166	60	4
22	Schnifis .....	269	141	270	0	270	239	21	10	0
23	Sulz .....	679	350	657	14	643	403	210	29	1
24	Uebersaxen .....	248	119	243	7	236	182	40	13	1
25	Viktorsberg .....	187	97	181	5	176	156	12	8	0
26	Weiler .....	422	239	409	9	400	247	75	71	7
27	Zwischenwasser .....	867	456	830	13	817	579	171	60	7

Lfd. Nr.	BUNDESLAND Politischer Bezirk Gemeinde	Wahlberechtigte		Abgegebene Stimmzettel	Ungültige und leere Stimmzettel	Gültige Stimmen	Von den gültigen Stimmen entfielen auf die			
		überhaupt	Frauen				ÖVP	SPÖ	FPÖ	KuL
	<b>STEIERMARK</b> .....	<b>716.017</b>	<b>390.212</b>	<b>698.769</b>	<b>11.659</b>	<b>687.110</b>	<b>313.510</b>	<b>302.325</b>	<b>47.513</b>	<b>23.762</b>
	<b>1. Graz Stadt</b> .....	<b>162.357</b>	<b>93.660</b>	<b>158.538</b>	<b>3.693</b>	<b>154.845</b>	<b>63.297</b>	<b>68.177</b>	<b>16.024</b>	<b>7.347</b>
	<b>2. Bruck a. d. Mur</b> .....	<b>42.708</b>	<b>22.446</b>	<b>42.052</b>	<b>686</b>	<b>41.366</b>	<b>11.751</b>	<b>25.805</b>	<b>2.261</b>	<b>1.549</b>
1	Aflenz Kurort .....	578	325	580	9	571	307	170	87	7
2	Aflenz Land .....	872	449	848	14	834	373	411	46	4
3	Breitenau bei Mixnitz .....	1.559	777	1.519	21	1.498	623	847	25	3
4	Bruck a. d. Mur .....	10.492	5.628	10.388	237	10.151	2.764	6.245	599	543
5	Etmühl .....	292	145	274	8	266	120	89	57	0
6	Frauenberg .....	146	68	144	0	144	65	52	27	0
7	Gußwerk .....	1.805	947	1.763	31	1.732	503	1.144	30	55
8	Halltal .....	440	227	440	6	434	187	221	17	9
9	Kapfenberg .....	14.545	7.550	14.279	197	14.082	2.516	10.241	562	763
10	Mariazell .....	1.514	872	1.568	23	1.545	981	472	77	15
11	Oberaich .....	510	254	495	6	489	261	209	16	3
12	Parschlug .....	354	171	359	2	357	169	169	11	8
13	Pernegg a. d. Mur .....	1.775	919	1.727	15	1.712	597	980	87	48
14	Picheldorf .....	322	165	310	8	302	125	167	9	1
15	St. Ilgen .....	257	126	250	10	240	49	164	26	1
16	St. Katharein a. d. Laming .....	930	487	906	9	897	237	604	47	9
17	St. Lorenzen im Mürztal .....	1.210	628	1.173	20	1.153	379	646	111	17
18	St. Marein im Mürztal .....	1.203	637	1.173	22	1.151	285	664	180	22
19	St. Sebastian .....	598	345	595	9	586	237	322	15	12
20	Thörl .....	1.506	786	1.489	23	1.466	392	971	87	16
21	Tragöß .....	688	361	671	6	665	252	363	44	6
22	Turnau .....	1.112	579	1.101	10	1.091	329	654	101	7
	<b>3. Deutschlandsberg</b> .....	<b>35.073</b>	<b>18.857</b>	<b>33.899</b>	<b>469</b>	<b>33.430</b>	<b>17.084</b>	<b>14.235</b>	<b>1.705</b>	<b>406</b>
1	Aibl .....	849	451	801	4	797	390	372	25	10
2	Altenmarkt bei Wies .....	657	353	645	10	635	283	309	30	13
3	Blumegg .....	246	124	242	8	234	128	96	6	4
4	Breitenbach in Weststeiermark .....	240	128	243	5	238	140	86	9	3
5	Deutschlandsberg .....	3.475	1.982	3.357	55	3.302	1.177	1.789	248	88
6	Dietmannsdorf im Sulmtal .....	281	153	270	2	268	189	76	3	0
7	Eibiswald .....	699	403	698	4	694	402	190	101	1
8	Ettendorf bei Stainz .....	153	82	151	2	149	102	38	9	0
9	Feisternitz .....	139	73	140	3	137	88	44	5	0
10	Feldbaum .....	417	205	391	16	375	164	202	7	2
11	Frauental a. d. Laßnitz .....	710	394	692	9	683	266	387	21	9
12	Freidorf a. d. Laßnitz .....	490	268	466	5	461	149	275	26	11
13	Freiland bei Deutschlandsberg .....	146	75	135	2	133	102	30	1	0
14	Gamsgebirg .....	160	89	153	1	152	46	95	7	4
15	Gams ob Frauenthal .....	527	291	508	10	498	286	191	21	0
16	Garanas .....	267	129	255	0	255	130	121	4	0
17	Gasselsdorf .....	194	99	192	1	191	126	65	0	0
18	Grafendorf bei Stainz .....	114	58	118	4	114	61	47	4	2
19	Graggerer .....	97	54	94	3	91	75	15	1	0
20	Graschuh .....	224	123	221	5	216	150	59	6	1
21	Greisdorf .....	416	210	384	8	376	231	133	12	0
22	Gressenberg .....	312	145	305	1	304	147	142	15	0
23	Groß-St. Florian .....	509	302	495	5	490	337	119	31	3
24	Grub bei Groß St. Florian .....	123	63	123	0	123	98	25	0	0
25	Grünau a. d. Laßnitz .....	140	72	135	7	128	78	44	6	0
26	Gundersdorf .....	267	144	251	4	247	178	53	16	0
27	Gussendorf .....	224	118	222	4	218	160	51	5	2
28	Hasreith .....	88	46	87	1	86	81	5	0	0
29	Herbersdorf .....	138	68	136	1	135	83	52	0	0
30	Holleneegg .....	952	513	920	11	909	342	481	79	7
31	Kleinradl .....	265	142	257	1	256	191	64	0	1
32	Kloster .....	161	77	156	6	150	93	55	2	0
33	Korniegl .....	35	20	33	0	33	31	2	0	0
34	Kothvogel .....	217	123	206	3	203	72	105	26	0
35	Kraubath (Weststeiermark) .....	137	69	130	0	130	96	34	0	0
36	Krottendorf a. d. Laßnitz .....	149	76	146	0	146	95	43	6	2
37	Kruckenberg .....	162	78	154	3	151	45	98	8	0
38	Lannach .....	436	234	419	5	414	166	215	19	14
39	Lasselsdorf .....	128	68	124	0	124	103	16	5	0
40	Lassenberg .....	144	77	134	4	130	106	18	6	0

Lfd. Nr.	BUNDESLAND Politischer Bezirk Gemeinde	Wahlberechtigte		Abgegebene Stimmzettel	Ungültige und leere Stimmzettel	Gültige Stimmen	Von den gültigen Stimmen entfielen auf die			
		überhaupt	Frauen				ÖVP	SPÖ	FPÖ	KuL
41	Lebing .....	145	74	140	1	139	93	45	1	0
42	Limberg bei Wies.....	737	393	716	10	706	142	509	28	27
43	Mainsdorf .....	258	134	249	10	239	105	115	19	0
44	Mettersdorf.....	142	75	139	2	137	110	22	5	0
45	Michlgleinz .....	200	106	195	2	193	164	19	10	0
46	Nassau .....	97	45	89	2	87	65	21	1	0
47	Neudorf bei Stainz.....	118	58	114	4	110	81	23	6	0
48	Niedergams .....	345	184	340	8	332	166	158	8	0
49	Oberhart .....	359	196	345	2	343	193	138	10	2
50	Oberlatein.....	118	59	116	2	114	91	21	1	1
51	Oisnitz.....	165	84	159	6	153	82	66	4	1
52	Osterwitz .....	174	81	162	1	161	96	62	3	0
53	Otternitz .....	209	114	203	1	202	138	60	4	0
54	Petzelsdorf in Weststeier- mark .....	173	99	171	1	170	115	49	6	0
55	Pichling bei Stainz.....	212	112	206	4	202	105	67	30	0
56	Pirkhof .....	262	132	263	7	256	169	70	17	0
57	Pitschgau .....	853	462	818	3	815	327	463	14	11
58	Pöfing-Brunn .....	1.323	728	1.302	14	1.288	301	836	40	111
59	Preding .....	645	348	634	9	625	418	126	80	1
60	Rassach.....	258	139	253	3	250	159	85	6	0
61	Rossegg .....	190	97	184	6	178	130	39	9	0
62	Rostock .....	71	35	69	1	68	46	21	1	0
63	Rothwein .....	80	39	75	5	70	47	21	2	0
64	St. Josef (Weststeiermark)...	321	160	302	8	294	204	79	11	0
65	St. Martin im Sulmtal .....	527	285	506	2	504	321	145	34	4
66	St. Oswald ob Eibiswald .....	502	257	478	5	473	186	235	50	2
67	St. Peter im Sulmtal .....	632	351	608	5	603	371	191	36	5
68	St. Stefan ob Stainz .....	583	313	562	7	555	365	166	19	5
69	St. Ulrich in Greith.....	446	231	421	6	415	186	216	10	3
70	Schönaich .....	101	54	99	0	99	74	24	1	0
71	Schwanberg .....	920	529	902	11	891	381	392	109	9
72	Sierling .....	307	154	288	2	286	141	142	3	0
73	Soboth .....	479	241	457	4	453	219	217	11	6
74	Stainz .....	900	527	878	15	863	444	283	132	4
75	Stallhof .....	258	149	250	2	248	55	185	4	4
76	Stammeregg .....	415	216	393	1	392	291	95	6	0
77	Sterglegg .....	103	52	100	6	94	84	10	0	0
78	Sulzhof .....	239	116	227	2	225	178	45	2	0
79	Sulz-Laufeneegg .....	411	222	397	3	394	140	244	6	4
80	Tanzelsdorf.....	118	60	117	3	114	84	24	6	0
81	Teipl .....	185	97	171	2	169	123	44	2	0
82	Tobisegg .....	278	151	271	2	269	156	90	22	1
83	Trahütten.....	131	62	133	0	133	85	48	0	0
84	Trog.....	243	131	241	2	239	145	83	11	0
85	Unterbergla .....	149	80	147	1	146	126	16	4	0
86	Vochera am Weinberg.....	182	100	178	5	173	50	119	1	3
87	Vochera a. d. Laßnitz.....	104	59	100	5	95	53	41	1	0
88	Vordersdorf .....	511	276	489	7	482	206	259	11	6
89	Wald in Weststeiermark .....	454	245	427	2	425	232	180	12	1
90	Wernersdorf .....	494	251	465	5	460	208	243	8	1
91	Wettmannstätten .....	337	182	330	3	327	228	81	18	0
92	Wetzelsdorf in Weststeier- mark .....	372	199	360	4	356	223	126	6	1
93	Wiefresen.....	542	272	503	4	499	253	216	29	1
94	Wies .....	290	170	288	0	288	178	91	17	2
95	Wieselsdorf .....	176	92	167	8	159	83	68	8	0
96	Wildbach .....	485	255	470	16	454	149	284	15	6
97	Wohlsdorf .....	146	76	141	0	141	81	42	17	1
98	Zeierling .....	251	128	246	1	245	81	150	8	6
99	Zirknitz .....	259	141	256	3	253	170	83	0	0
	<b>4. Feldbach .....</b>	<b>38.702</b>	<b>21.310</b>	<b>38.050</b>	<b>429</b>	<b>37.621</b>	<b>28.127</b>	<b>7.524</b>	<b>1.817</b>	<b>153</b>
1	Aschau am Ottersbach .....	183	102	183	0	183	171	12	0	0
2	Auersbach.....	505	278	487	6	481	375	96	9	1
3	Aug-Radisch .....	168	90	159	3	156	147	8	1	0
4	Axbach .....	521	278	487	6	481	309	133	39	0
5	Bad Gleichenberg .....	698	414	1.333	28	1.305	671	491	87	56
6	Bairisch Kölldorf .....	453	243	424	4	420	289	124	6	1
7	Baumgarten bei Gnas .....	402	213	384	4	380	332	42	5	1
8	Breitenfeld a. d. Rittschein..	507	273	494	3	491	333	119	34	5
9	Edelsbach bei Feldbach .....	546	309	522	7	515	407	94	13	1
10	Edelstauden .....	263	140	251	6	245	194	28	23	0

Lfd. Nr.	BUNDESLAND Politischer Bezirk Gemeinde	Wahlberechtigte		Abgegebene Stimmzettel	Ungültige und leere Stimmzettel	Gültige Stimmen	Von den gültigen Stimmen entfielen auf die			
		überhaupt	Frauen				ÖVP	SPÖ	FPÖ	KuL
11	Erbersdorf .....	341	187	328	4	324	229	88	7	0
12	Fehring .....	904	526	873	9	864	414	371	76	3
13	Feldbach .....	2.256	1.322	2.320	22	2.298	1.194	884	201	19
14	Fischa .....	179	100	167	4	163	142	16	5	0
15	Fladnitz im Raabtal .....	437	240	418	7	411	251	152	5	3
16	Frannach .....	344	181	342	6	336	261	49	26	0
17	Frutten-Gießelsdorf .....	436	241	417	1	416	385	30	1	0
18	Gleichenberg Dorf .....	425	240	424	3	421	332	67	21	1
19	Glojach .....	146	78	147	2	145	128	16	1	0
20	Gnas .....	604	347	574	7	567	455	89	12	11
21	Gniebing .....	556	311	540	6	534	315	182	37	0
22	Gossendorf .....	447	247	433	3	430	310	112	8	0
23	Grabersdorf .....	238	123	227	2	225	211	4	10	0
24	Habegg .....	249	129	229	0	229	179	47	3	0
25	Hatzendorf .....	532	288	521	6	515	377	113	25	0
26	Höflach .....	258	147	251	6	245	178	54	13	0
27	Hohenbrugg a. d. Raab .....	421	235	397	6	391	269	79	41	2
28	Jagerberg .....	700	372	687	2	685	623	52	8	2
29	Jamm .....	312	164	296	4	292	243	46	1	2
30	Johnsdorf .....	453	252	451	5	446	244	170	32	0
31	Kapfenstein .....	816	454	785	11	774	674	73	25	2
32	Kirchbach in Steiermark .....	591	331	581	3	578	481	64	33	0
33	Kirchberg a. d. Raab .....	555	295	535	1	534	331	165	37	1
34	Kohlberg .....	333	178	322	4	318	280	25	12	1
35	Kornberg bei Riegersburg .....	772	432	737	9	728	576	129	23	0
36	Krennach .....	557	293	521	2	519	393	96	29	1
37	Krottendorf im Saßtal .....	240	133	229	2	227	204	14	9	0
38	Krusdorf .....	263	140	251	1	250	194	21	35	0
39	Leitersdorf im Raabtal .....	238	126	227	3	224	126	79	17	2
40	Lembach bei Riegersburg .....	333	179	319	4	315	252	44	14	5
41	Lödersdorf .....	453	247	423	5	418	298	100	18	2
42	Lugitsch .....	131	71	130	2	128	123	5	0	0
43	Mahrensdorf .....	352	195	342	4	338	288	43	6	1
44	Maiersdorf .....	400	225	389	2	387	349	33	5	0
45	Merkendorf .....	674	365	640	4	636	375	197	62	2
46	Mitterfladnitz .....	398	213	389	3	386	344	32	10	0
47	Mitterlabill .....	262	147	260	3	257	228	23	5	1
48	Mühldorf bei Feldbach .....	690	378	661	4	657	440	194	21	2
49	Oberdorf am Hohegg .....	489	267	464	7	457	347	100	10	0
50	Obergnas .....	258	145	246	4	242	226	12	4	0
51	Oberstorcha .....	358	196	337	8	329	194	74	57	4
52	Oedt bei Feldbach .....	583	322	562	5	557	396	135	24	2
53	Paldau .....	679	367	643	5	638	422	182	34	0
54	Perlsdorf .....	247	133	240	1	239	234	3	2	0
55	Pertlstein .....	427	278	408	7	401	276	76	49	0
56	Petersdorf I .....	225	121	211	6	205	150	39	15	1
57	Petersdorf II .....	457	246	433	12	421	370	40	11	0
58	Petzelsdorf bei Fehring .....	313	170	290	8	282	227	50	5	0
59	Pirching am Traubenberg .....	507	271	492	7	485	407	58	20	0
60	Poppendorf .....	475	273	459	1	458	429	18	10	1
61	Raabau .....	238	135	230	2	228	172	52	3	1
62	Raning .....	461	266	442	2	440	429	6	5	0
63	Reith bei Hartmannsdorf .....	279	157	274	5	269	179	64	25	1
64	Rettenbach in Oststeiermark .....	302	161	294	3	291	220	55	16	0
65	Riegersburg .....	647	350	628	5	623	456	108	58	1
66	Rohr a. d. Raab .....	266	144	246	2	244	135	76	33	0
67	St. Anna am Aigen .....	687	387	658	7	651	599	41	10	1
68	St. Stefan im Rosental .....	1.233	668	1.202	19	1.183	975	171	35	2
69	Schiefer .....	207	113	200	1	199	148	33	18	0
70	Schwarzau im Schwarzaual .....	403	220	381	9	372	304	33	32	3
71	Stainz bei Straden .....	672	370	647	9	638	520	95	21	2
72	Stang bei Hatzendorf .....	411	216	401	7	394	321	61	12	0
73	Studenzen .....	352	197	344	6	338	221	72	42	3
74	Trautmannsdorf in Oststeiermark .....	489	280	485	6	479	387	81	11	0
75	Trössengraben .....	225	111	215	3	212	145	46	21	0
76	Unterauersbach .....	298	158	290	0	290	281	5	4	0
77	Unterlamm .....	794	425	764	3	761	667	76	18	0
78	Walkersdorf .....	249	128	231	5	226	128	88	8	2
79	Waltra .....	217	112	206	2	204	175	26	3	0
80	Weinberg a. d. Raab .....	303	164	294	6	288	155	125	8	0

Lfd. Nr.	BUNDESLAND Politischer Bezirk Gemeinde	Wahlberechtigte		Abgegebene Stimmzettel	Ungültige und leere Stimmzettel	Gültige Stimmen	Von den gültigen Stimmen entfielen auf die			
		überhaupt	Frauen				ÖVP	SPÖ	FPÖ	KuL
81	Weißbach bei Feldbach ...	407	217	393	4	389	262	96	31	0
82	Wetzelsdorf bei Kirchbach ...	274	150	266	0	266	254	10	2	0
83	Wörth bei Kirchberg a. d. Raab .....	420	232	396	4	392	249	111	32	0
84	Zerlach .....	970	504	942	5	937	872	55	9	1
85	Ziprein .....	338	184	329	4	325	271	46	8	0
	<b>5. Fürstenfeld .....</b>	<b>14.050</b>	<b>7.919</b>	<b>13.698</b>	<b>177</b>	<b>13.521</b>	<b>8.965</b>	<b>3.778</b>	<b>737</b>	<b>41</b>
1	Altenmarkt bei Fürstenfeld ...	421	237	408	5	403	266	134	3	0
2	Aschbach bei Fürstenfeld ...	194	102	188	1	187	118	61	8	0
3	Bierbaum a. d. Safen .....	182	98	183	2	181	144	22	13	2
4	Blumau in Steiermark .....	196	109	189	10	179	151	16	12	0
5	Buchberg bei Ilz .....	83	45	81	0	81	42	13	26	0
6	Burgau .....	737	420	734	6	728	332	342	48	6
7	Dietersdorf bei Fürstenfeld ...	234	125	231	2	229	163	51	14	1
8	Eichberg bei Hartmannsdorf ..	70	37	67	1	66	48	16	0	2
9	Fürstenfeld .....	4.543	2.691	4.460	47	4.413	2.415	1.722	260	16
10	Gillersdorf .....	106	55	105	2	103	87	14	2	0
11	Großhartmannsdorf .....	237	133	226	12	214	154	50	10	0
12	Großsteinbach .....	290	164	292	0	292	257	29	6	0
13	Großwilfersdorf .....	551	309	529	11	518	383	121	12	2
14	Hainersdorf .....	203	116	198	2	196	146	34	16	0
15	Hainfeld bei Fürstenfeld .....	89	45	87	0	87	56	26	5	0
16	Hartl bei Fürstenfeld .....	138	79	135	2	133	90	41	2	0
17	Herrnberg .....	92	47	94	0	94	61	32	1	0
18	Hochenegg .....	239	132	224	6	218	146	60	12	0
19	Ilz .....	754	421	728	5	723	450	196	76	1
20	Kalsdorf bei Ilz .....	93	48	93	1	92	44	30	18	0
21	Kleeграben .....	173	92	161	6	155	100	48	5	2
22	Kleinsteinbach .....	180	97	178	4	174	139	20	12	3
23	Kohlgraben .....	60	28	57	2	55	50	1	4	0
24	Kroisbach a. d. Feistritz ...	215	111	209	0	209	195	7	7	0
25	Lindegg .....	308	172	302	2	300	258	34	8	0
26	Loipersdorf bei Fürstenfeld ...	490	274	475	1	474	402	65	7	0
27	Maierhofen .....	158	81	155	0	155	123	30	2	0
28	Mutzenfeld .....	77	42	76	3	73	49	16	8	0
29	Nestelbach im Ilztal .....	278	152	265	4	261	228	27	6	0
30	Neudorf bei Ilz .....	229	124	224	4	220	155	56	9	0
31	Obgrün .....	133	72	127	1	126	90	20	16	0
32	Reigersberg .....	119	61	119	1	118	77	34	6	1
33	Riegersdorf .....	139	78	140	1	139	116	16	7	0
34	Rittschein .....	203	107	193	4	189	175	12	2	0
35	Ruppersdorf .....	132	80	124	4	120	94	16	6	4
36	Söchau .....	386	220	385	1	384	235	110	39	0
37	Speltenbach .....	100	58	98	0	98	74	24	0	0
38	Stadtbergen .....	227	122	214	1	213	178	28	6	1
39	Stein .....	325	172	308	6	302	261	26	15	0
40	Tautendorf bei Fürstenfeld ...	147	84	141	4	137	105	28	4	0
41	Übersbach .....	321	180	307	11	296	197	80	19	0
42	Ziegenberg .....	198	99	188	2	186	111	70	5	0
	<b>6. Graz Umgebung .....</b>	<b>53.534</b>	<b>28.815</b>	<b>52.623</b>	<b>867</b>	<b>51.756</b>	<b>24.395</b>	<b>22.730</b>	<b>3.572</b>	<b>1.059</b>
1	Attendorf .....	479	258	450	6	444	300	116	25	3
2	Brodingsberg .....	364	202	355	3	352	256	82	14	0
3	Deutschefeistritz .....	2.263	1.181	2.208	33	2.175	727	1.182	203	63
4	Dobl .....	604	328	592	5	587	372	148	65	2
5	Edelsbach bei Graz .....	228	124	220	1	219	156	49	14	0
6	Edelsgrub .....	331	173	318	2	316	242	59	14	1
7	Eggersdorf bei Graz .....	529	282	530	1	529	320	188	21	0
8	Eisbach .....	1.498	817	1.638	25	1.613	660	789	128	36
9	Feldkirchen bei Graz .....	1.544	828	1.501	43	1.458	610	697	98	53
10	Fernitz .....	665	362	655	12	643	317	279	46	1
11	Frohnleiten .....	3.041	1.659	2.952	44	2.908	958	1.561	258	131
12	Gnaning .....	196	100	190	0	190	154	33	3	0
13	Gössendorf .....	740	375	712	12	700	330	285	72	13
14	Grambach .....	346	173	334	9	325	190	94	41	0
15	Gratkorn .....	3.537	1.926	3.464	49	3.415	866	2.208	194	147
16	Gratwein .....	1.537	858	1.507	10	1.497	398	869	135	95
17	Großstübing .....	275	145	270	1	269	133	121	15	0
18	Gschnaidt .....	305	150	287	3	284	129	110	40	5
19	Hart bei Eggersdorf .....	248	140	238	5	233	158	60	14	1
20	Hart bei St. Peter .....	921	486	889	10	879	344	507	23	5

Lfd. Nr.	BUNDESLAND Politischer Bezirk Gemeinde	Wahlberechtigte		Abgegebene Stimmzettel	Ungültige und leere Stimmzettel	Gültige Stimmen	Von den gültigen Stimmen entfielen auf die			
		überhaupt	Frauen				ÖVP	SPÖ	FPÖ	KuL
21	Haselbach-Buchegg	242	129	240	4	236	164	57	15	0
22	Haselsdorf	494	287	540	34	506	238	220	45	3
23	Hausmannstätten	532	275	524	10	514	304	154	56	0
24	Hitzendorf	1.502	821	1.435	27	1.408	892	374	137	5
25	Höf-Präbach	502	264	484	9	475	260	171	42	2
26	Judendorf-Straßengel	1.566	869	1.709	44	1.665	540	923	140	62
27	Kainbach	931	500	901	14	887	498	282	99	8
28	Kalsdorf bei Graz	2.102	1.136	2.072	27	2.045	668	1.200	70	107
29	Krumegg	533	285	522	10	512	414	68	30	0
30	Kumberg	1.269	693	1.240	23	1.217	810	284	115	8
31	Langegg bei Graz	423	233	406	3	403	355	36	12	0
32	Laßnitzhöhe	1.009	562	1.031	17	1.014	595	336	76	7
33	Lieboch	1.156	636	1.111	19	1.092	330	627	109	26
34	Mellach	426	223	417	6	411	242	156	13	0
35	Mitterlaßnitz	151	84	146	0	146	114	29	2	1
36	Nestelbach bei Graz	355	197	350	2	348	268	71	9	0
37	Peggau	1.049	576	993	12	981	253	606	91	31
38	Petzendorf	77	40	75	2	73	53	12	8	0
39	Pirka	702	379	674	12	662	254	335	43	30
40	Purgstall bei Eggersdorf	390	211	378	8	370	259	105	6	0
41	Raaba	635	366	625	12	613	349	231	26	7
42	Rohrbach-Steinberg	469	244	456	13	443	226	185	30	2
43	Röthelstein	148	73	142	5	137	70	64	3	0
44	Rothleiten	1.324	727	1.285	13	1.272	455	761	48	8
45	St. Bartholomä	676	355	649	12	637	323	273	40	1
46	St. Marein am Pickelbach	668	374	634	4	630	493	114	23	0
47	St. Oswald bei Plankenwarth	501	264	484	1	483	261	190	25	7
48	St. Radegund bei Graz	845	472	921	23	898	535	313	37	13
49	Schadendorfberg	177	92	174	5	169	105	53	11	0
50	Schrems bei Frohnleiten	390	207	382	10	372	217	132	12	11
51	Seiersberg	1.937	1.016	1.876	51	1.825	564	1.090	96	75
52	Semriach	1.112	587	1.078	17	1.061	730	245	84	2
53	Stattegg	573	300	556	16	540	261	217	54	8
54	Stiwoll	432	228	415	6	409	198	161	50	0
55	Thal	729	384	716	21	695	291	366	31	7
56	Tulwitz	321	160	313	0	313	237	50	26	0
57	Tyrnau	152	74	145	1	144	84	53	5	2
58	Übelbach	1.542	799	1.514	17	1.497	507	944	23	23
59	Unterpremstätten	1.269	686	1.240	15	1.225	513	618	85	9
60	Vasoldsberg	1.252	683	1.243	21	1.222	856	290	74	2
61	Weinitzen	707	371	683	12	671	449	180	18	24
62	Werndorf	552	295	540	9	531	208	289	29	5
63	Windhof	569	292	544	11	533	377	105	48	3
64	Wundsuh	628	344	623	8	615	445	126	41	3
65	Zettling	475	253	457	4	453	275	122	55	1
66	Zwaring	389	202	370	3	367	235	75	57	0
<b>7. Hartberg</b>		<b>35.928</b>	<b>19.563</b>	<b>34.801</b>	<b>361</b>	<b>34.440</b>	<b>24.604</b>	<b>8.295</b>	<b>1.461</b>	<b>80</b>
1	Blaindorf	408	222	387	4	383	304	73	6	0
2	Buch bei Hartberg	445	238	429	7	422	260	103	59	0
3	Buchberg bei Herberstein	136	72	135	3	132	90	37	5	0
4	Dechantskirchen	553	301	535	4	531	347	177	7	0
5	Dienersdorf	332	194	313	3	310	260	40	10	0
6	Ebersdorf	355	194	351	3	348	313	31	4	0
7	Eggendorf-Point	271	136	264	11	253	151	59	42	1
8	Ehrensachsen	323	175	316	4	312	176	124	12	0
9	Erdwegen	182	95	177	0	177	153	21	3	0
10	Flattendorf	299	160	293	1	292	250	35	7	0
11	Freienberg	201	97	182	4	178	100	63	15	0
12	Friedberg	986	545	1.001	9	992	641	321	30	0
13	Geiseldorf	120	61	117	3	114	101	6	7	0
14	Grafendorf bei Hartberg	429	242	423	3	420	278	73	69	0
15	Gräßlerviertl	249	137	250	2	248	184	53	11	0
16	Großhart	354	191	347	3	344	279	56	8	1
17	Habersdorf	86	53	85	0	85	75	10	0	0
18	Hartberg	2.442	1.447	2.425	38	2.387	1.349	825	198	15
19	Hartl	480	258	461	1	460	394	49	17	0
20	Hinteregg	359	191	340	4	336	284	50	2	0
21	Hofkirchen bei Hartberg	296	164	291	0	291	269	16	5	1
22	Hohenau am Wechsel	275	144	261	1	260	205	49	6	0
23	Hohenbrugg	208	117	201	6	195	148	42	4	1
24	Hopfau	238	123	225	1	224	125	98	0	1

Lfd. Nr.	BUNDESLAND Politischer Bezirk Gemeinde	Wahlberechtigte		Abgegebene Stimmzettel	Ungültige und leere Stimmzettel	Gültige Stimmen	Von den gültigen Stimmen entfielen auf die			
		überhaupt	Frauen				ÖVP	SPÖ	FPÖ	KuL
25	Kaibing .....	212	119	195	0	195	118	55	22	0
26	Kaindorf .....	416	220	414	6	408	341	60	7	0
27	Kleinschlag .....	643	344	633	4	629	542	79	8	0
28	Kopfnig bei Kaindorf .....	289	161	277	2	275	263	10	1	1
29	Köppelreith .....	229	115	217	1	216	166	38	11	1
30	Lafnitz .....	474	258	458	4	454	208	238	6	2
31	Leitersdorf bei Hartberg .....	337	186	325	7	318	223	89	4	2
32	Lemberg .....	215	112	206	3	203	157	33	12	1
33	Limbach bei Neudau .....	165	83	162	0	162	140	15	7	0
34	Löffelbach .....	356	188	346	2	344	246	97	0	1
35	Mitterdombach .....	147	75	148	0	148	115	9	24	0
36	Mönichwald .....	516	287	496	4	492	388	91	12	1
37	Neudau .....	847	480	822	13	809	267	437	90	15
38	Neustift bei Sebersdorf .....	281	160	269	1	268	199	55	13	1
39	Oberlungitz .....	132	67	133	2	131	109	21	1	0
40	Oberneuberg .....	460	236	424	1	423	357	64	2	0
41	Oberrohr .....	131	69	123	7	116	66	34	15	1
42	Obersafen .....	141	70	138	1	137	102	19	15	1
43	Obersaifen .....	339	180	321	4	317	261	39	13	4
44	Obertiefenbach .....	221	122	213	0	213	149	48	16	0
45	Penzendorf .....	370	201	352	12	340	228	104	8	0
46	Pinggau .....	1.602	857	1.529	19	1.510	963	473	70	4
47	Pöllau .....	1.030	607	1.001	15	986	555	358	71	2
48	Prätis .....	362	178	334	1	333	266	48	19	0
49	Puchegg .....	299	158	293	1	292	265	23	4	0
50	Rabenwald .....	379	198	368	3	365	262	86	17	0
51	Reinberg .....	212	112	204	1	203	184	17	1	1
52	Riegersbach .....	397	206	383	0	383	346	28	9	0
53	Ring .....	456	261	429	3	426	263	148	14	1
54	Rohrbach a. d. Lafnitz .....	468	257	450	1	449	140	284	25	0
55	Rohrbach bei Waltersdorf .....	265	140	256	1	255	198	44	13	0
56	Safenua .....	141	73	139	0	139	103	28	8	0
57	St. Jakob im Walde .....	675	352	642	11	631	392	221	17	1
58	St. Johann bei Herberstein .....	184	102	185	2	183	131	34	18	0
59	St. Johann i. d. Haide .....	246	128	238	0	238	165	63	10	0
60	St. Lorenzen am Wechsel .....	885	482	838	2	836	715	112	7	2
61	Schachen bei Vorau .....	583	314	574	2	572	549	23	0	0
62	Schäffern .....	663	364	643	1	642	540	99	3	0
63	Schildbach .....	190	99	188	2	186	152	28	6	0
64	Schlag bei Thalberg .....	465	257	448	1	447	176	264	5	2
65	Schölbing .....	457	250	432	7	425	285	137	3	0
66	Schönau bei Pöllau .....	249	124	235	3	232	180	29	23	0
67	Sebersdorf .....	436	241	430	3	427	308	110	8	1
68	Seibersdorf am Hammerwald .....	213	117	209	3	206	118	60	28	0
69	Siegersdorf bei Herberstein .....	163	88	151	1	150	119	31	0	0
70	Sparbaregg .....	201	104	190	3	187	166	8	13	0
71	Stambach .....	391	208	380	2	378	347	20	11	0
72	Staudach .....	440	224	427	2	425	373	52	0	0
73	Stubenberg .....	377	211	363	2	361	196	137	28	0
74	Untertiefenbach .....	220	119	216	2	214	174	29	10	1
75	Unterlungitz .....	331	173	311	5	306	230	76	0	0
76	Unterrohr .....	522	278	504	7	497	302	174	19	2
77	Untertiefenbach .....	126	71	125	5	120	109	10	1	0
78	Vockenberg .....	251	136	238	2	236	137	89	7	3
79	Vorau .....	736	435	754	9	745	601	106	35	3
80	Vornholz .....	394	201	379	4	375	323	49	3	0
81	Wagenbach .....	129	75	125	4	121	111	10	0	0
82	Wagendorf .....	124	69	122	4	118	84	25	9	0
83	Wagerberg .....	216	116	211	1	210	171	38	1	0
84	Waldbach .....	514	278	496	1	495	348	127	19	1
85	Waltersdorf in Oststeiermark .....	479	273	468	4	464	314	124	26	0
86	Weinberg .....	220	122	211	7	204	156	39	8	1
87	Wenigzell .....	829	448	802	4	798	649	141	8	0
88	Wenireith .....	156	78	152	0	152	144	3	5	0
89	Winkl-Boden .....	183	99	184	3	181	170	8	3	0
90	Winzendorf .....	215	116	200	7	193	124	50	19	0
91	Wörth a. d. Lafnitz .....	280	147	271	0	271	170	74	26	1
92	Zeil bei Pöllau .....	372	193	346	4	342	298	33	10	1
93	Zeil bei Stubenberg .....	254	134	246	7	239	151	79	7	2

Lfd. Nr.	BUNDESLAND Politischer Bezirk Gemeinde	Wahlberechtigte		Abgegebene Stimmzettel	Ungültige und leere Stimmzettel	Gültige Stimmen	Von den gültigen Stimmen entfielen auf die			
		überhaupt	Frauen				ÖVP	SPÖ	FPÖ	KuL
	<b>8. Judenburg</b> .....	<b>31.296</b>	<b>16.326</b>	<b>30.461</b>	<b>544</b>	<b>29.917</b>	<b>9.544</b>	<b>16.784</b>	<b>1.787</b>	<b>1.802</b>
1	Allersdorf bei Judenburg ....	584	296	562	8	554	312	216	26	0
2	Bretstein .....	302	155	283	9	274	143	96	35	0
3	Feistritz bei Weißkirchen ....	291	149	290	9	281	161	114	4	2
4	Feistritzgraben .....	90	45	89	1	88	73	15	0	0
5	Fisching .....	257	123	253	1	252	139	102	8	3
6	Fohnsdorf .....	7.143	3.723	6.985	117	6.868	1.309	4.529	186	844
7	Frauenburg .....	570	293	552	5	547	190	316	28	13
8	Granitzen .....	408	212	389	5	384	162	194	24	4
9	Hohentauern .....	459	216	433	11	422	113	260	48	1
10	Judenburg .....	6.078	3.308	5.965	136	5.829	1.640	3.377	431	381
11	Kienberg .....	246	131	247	9	238	184	51	3	0
12	Lavantegg .....	381	196	331	4	327	184	136	7	0
13	Maria Buch .....	160	75	156	2	154	89	64	1	0
14	Möschitzgraben .....	132	59	127	1	126	78	44	4	0
15	Obdach .....	689	367	678	3	675	221	405	44	5
16	Obdachegg .....	349	172	331	4	327	214	86	24	3
17	Oberkurzheim .....	482	238	478	5	473	173	238	60	2
18	Oberweg .....	315	152	299	12	287	108	141	27	11
19	Oberzeiring .....	698	387	673	13	660	410	231	18	1
20	Pichelhofen .....	135	63	130	0	130	73	51	6	0
21	Pöls ob Judenburg .....	1.935	992	1.884	28	1.856	369	1.250	181	56
22	Prethal .....	181	91	171	1	170	111	40	19	0
23	Pusterwald .....	378	185	373	1	372	207	121	42	2
24	Reifing .....	283	154	270	11	259	114	91	27	27
25	Reisstraße .....	193	93	193	2	191	98	85	8	0
26	Rothenthurm .....	233	121	229	4	225	81	123	21	0
27	St. Georgen ob Judenburg ...	253	131	247	10	237	93	111	28	5
28	St. Johann am Tauern .....	374	196	360	6	354	194	83	76	1
29	St. Oswald-Möderbrugg .....	971	501	924	9	915	471	371	69	4
30	St. Peter ob Judenburg .....	334	160	319	2	317	138	145	34	0
31	Scheiben .....	146	76	146	0	146	90	53	3	0
32	Schoberegg .....	204	97	198	1	197	106	73	18	0
33	Schwarzenbach am Gröbning .	213	101	203	4	199	105	77	17	0
34	Unzmarkt .....	534	287	521	7	514	172	243	73	26
35	Waltersdorf bei Judenburg ..	432	217	424	13	411	63	269	63	16
36	Weißkirchen in Steiermark ..	670	364	650	17	633	243	342	40	8
37	Wöll .....	114	56	105	1	104	54	37	13	0
38	Zeltweg .....	4.079	2.144	3.993	72	3.921	859	2.604	71	387
	<b>9. Knittelfeld</b> .....	<b>17.890</b>	<b>9.527</b>	<b>17.519</b>	<b>310</b>	<b>17.209</b>	<b>6.304</b>	<b>9.049</b>	<b>968</b>	<b>888</b>
1	Apfelberg .....	696	379	683	17	666	199	418	15	34
2	Feistritz bei Knittelfeld ....	283	148	281	7	274	118	102	54	0
3	Flatschach .....	150	75	146	3	143	89	46	2	6
4	Gaal .....	1.131	575	1.088	5	1.083	571	437	69	6
5	Großlobming .....	357	194	352	2	350	141	201	7	1
6	Kleinlobming .....	260	127	254	3	251	177	74	0	0
7	Knittelfeld .....	9.258	5.117	9.076	191	8.885	2.197	5.514	414	760
8	Kobenz .....	962	496	938	17	921	432	394	64	31
9	Mitterlobming .....	212	108	201	2	199	165	27	7	0
10	Rachau .....	557	271	550	6	544	312	221	11	0
11	St. Lorenzen bei Knittelfeld .	577	295	557	4	553	253	245	52	3
12	St. Marein bei Knittelfeld ...	682	355	681	5	676	292	226	156	2
13	St. Margarethen bei Knittel- feld .....	670	332	658	11	647	284	327	22	14
14	Seckau .....	722	358	706	10	696	513	164	14	5
15	Spielberg bei Knittelfeld .....	1.373	697	1.348	27	1.321	561	653	81	26
	<b>10. Leibnitz</b> .....	<b>40.652</b>	<b>21.870</b>	<b>39.148</b>	<b>518</b>	<b>38.630</b>	<b>23.449</b>	<b>12.866</b>	<b>2.075</b>	<b>240</b>
1	Allerheiligen bei Wildon ....	500	270	489	2	487	279	144	62	2
2	Altenberg bei Leibnitz .....	192	103	183	7	176	98	73	5	0
3	Arnfels .....	446	262	425	3	422	263	132	26	1
4	Badendorf .....	250	131	236	7	229	141	72	13	3
5	Berghausen .....	281	152	272	3	269	181	79	9	0
6	Breitenfeld am Tannenriegel .	112	63	105	3	102	83	17	2	0
7	Brünngraben .....	101	51	96	2	94	74	20	0	0
8	Ehrenhausen .....	566	324	537	3	534	229	229	70	6
9	Eichberg-Trautenburg .....	566	293	531	5	526	375	111	38	2
10	Empersdorf .....	554	294	533	7	526	437	67	22	0

Lfd. Nr.	BUNDESLAND Politischer Bezirk Gemeinde	Wahlberechtigte		Abgegebene Stimmzettel	Ungültige und leere Stimmzettel	Gültige Stimmen	Von den gültigen Stimmen entfielen auf die			
		überhaupt	Frauen				ÖVP	SPÖ	FPÖ	KuL
11	Feiting .....	309	156	298	5	293	240	30	23	0
12	Felgitsch .....	309	162	291	1	290	209	52	29	0
13	Flamberg .....	232	122	219	9	210	149	58	3	0
14	Gabersdorf .....	248	138	239	1	238	187	36	15	0
15	Gamlitz .....	1.638	866	1.551	19	1.532	948	534	48	2
16	Gersdorf a. d. Mur .....	265	138	253	1	252	137	110	4	1
17	Glanz .....	928	487	912	2	910	587	243	77	3
18	Gleinstätten .....	378	198	377	5	372	254	108	10	0
19	Gralla .....	638	326	617	5	612	303	296	13	0
20	Grötsch .....	138	70	136	4	132	96	30	6	0
21	Hainsdorf im Schwarzaual ..	224	115	219	2	217	198	18	1	0
22	Hart bei Wildon .....	231	117	220	7	213	111	93	7	2
23	Haslach a. d. Stiefing .....	258	136	246	2	244	166	70	4	4
24	Heiligenkreuz am Waasen ...	529	294	508	7	501	374	69	56	2
25	Heimschuh .....	533	261	512	7	505	308	178	18	1
26	Hengsberg .....	284	148	275	1	274	157	86	31	0
27	Höch .....	484	259	457	5	452	349	95	7	1
28	Hütt .....	124	61	117	2	115	89	19	6	1
29	Kainach bei Wildon .....	320	167	312	0	312	181	121	10	0
30	Kaindorf a. d. Sulm .....	1.155	656	1.095	21	1.074	495	504	51	24
31	Kitzeck im Sausal .....	878	468	842	8	834	631	164	38	1
32	Klein .....	1.182	604	1.112	18	1.094	687	330	73	4
33	Landscha a. d. Mur .....	122	65	121	2	119	92	26	1	0
34	Lang .....	464	239	446	4	442	273	159	8	2
35	Lebring-St. Margarethen .....	876	485	856	7	849	452	377	15	5
36	Leibnitz .....	3.869	2.246	3.736	84	3.652	1.762	1.450	355	85
37	Leutschach .....	319	179	304	1	303	198	70	34	1
38	Lind bei St. Veit am Vogau	157	80	153	4	149	126	17	6	0
39	Lipsch .....	139	70	134	0	134	99	30	5	0
40	Marchring .....	190	93	183	0	183	134	48	1	0
41	Mitteregg .....	234	127	227	4	223	151	70	2	0
42	Nestelberg .....	170	94	162	1	161	125	33	1	2
43	Neudorf a. d. Mur .....	280	150	274	0	274	219	50	5	0
44	Neudorf im Sausal .....	147	72	139	6	133	90	42	1	0
45	Neutersdorf .....	122	61	120	1	119	83	14	22	0
46	Oberfahnenbach .....	363	178	334	3	331	270	52	5	4
47	Oberhaag .....	1.477	778	1.410	7	1.403	911	430	60	2
48	Oberjahring .....	198	97	181	0	181	112	47	22	0
49	Obervogau .....	311	158	301	4	297	121	172	4	0
50	Ottenberg .....	119	64	116	4	112	68	34	10	0
51	Pistorf .....	655	346	637	2	635	411	194	30	0
52	Pöls a. d. Wieserbahn .....	318	167	300	4	296	178	109	7	2
53	Prarath .....	259	133	247	1	246	187	57	2	0
54	Ragnitz .....	291	147	285	1	284	179	75	30	0
55	Ratsch .....	184	95	176	1	175	90	68	17	0
56	Retznei .....	397	202	387	0	387	106	276	5	0
57	St. Andrä im Sausal .....	386	200	380	7	373	289	77	7	0
58	St. Georgen a. d. Stiefing ...	684	362	669	4	665	487	147	30	1
59	St. Johann im Saggautal ....	1.291	697	1.239	24	1.215	819	367	29	0
60	St. Nikolai im Sausal .....	323	170	312	1	311	213	80	18	0
61	St. Nikolai ob Draßling .....	490	254	483	1	482	398	75	9	0
62	St. Ulrich am Waasen .....	255	128	244	10	234	169	44	21	0
63	St. Veit am Vogau .....	554	305	539	1	538	476	55	7	0
64	Schirka .....	204	111	192	6	186	150	36	0	0
65	Schloßberg .....	824	424	781	11	770	451	263	56	0
66	Schönberg a. d. Laßnitz .....	240	132	236	4	232	142	83	4	3
67	Schrötten a. d. Laßnitz .....	181	96	177	2	175	109	55	11	0
68	Seggau .....	575	288	549	11	538	302	226	9	1
69	Spielfeld .....	661	366	650	16	634	326	280	25	3
70	Stocking .....	325	167	320	6	314	169	124	21	0
71	Straß in Steiermark .....	643	365	618	7	611	369	209	30	3
72	Sukdull .....	298	154	288	2	286	164	89	33	0
73	Sulztal .....	115	59	113	0	113	49	55	9	0
74	Tillmitsch .....	843	459	815	9	806	380	347	71	8
75	Untervogau .....	526	285	510	7	503	300	190	13	0
76	Wagna .....	2.201	1.226	2.153	33	2.120	825	1.165	81	49
77	Waldschach .....	207	114	190	1	189	102	79	8	0
78	Weitendorf .....	545	283	542	9	533	283	232	18	0
79	Wildon .....	1.257	717	1.206	15	1.191	652	438	92	9
80	Wolfsberg im Schwarzaual ..	338	187	338	5	333	276	41	16	0
81	Wutschdorf .....	172	103	160	11	149	96	21	32	0

Lfd. Nr.	BUNDESLAND Politischer Bezirk Gemeinde	Wahlberechtigte		Abgegebene Stimmzettel	Ungültige und leere Stimmzettel	Gültige Stimmen	Von den gültigen Stimmen entfielen auf die			
		überhaupt	Frauen				ÖVP	SPÖ	FPÖ	KuL
	<b>11. Leoben</b> .....	<b>54.510</b>	<b>28.679</b>	<b>53.371</b>	<b>892</b>	<b>52.479</b>	<b>13.732</b>	<b>29.021</b>	<b>3.750</b>	<b>5.976</b>
1	Eisenerz .....	7.799	4.007	7.677	154	7.523	1.487	4.326	878	832
2	Gai .....	655	317	646	9	637	317	275	25	20
3	Hafning bei Trofaiach .....	1.063	545	1.027	20	1.007	339	546	53	69
4	Hieflau .....	1.207	632	1.201	22	1.179	210	849	42	78
5	Kalwang .....	965	535	963	10	953	374	513	33	33
6	Kammern im Liesingtal .....	879	454	831	15	816	389	356	65	6
7	Kraubath a. d. Mur .....	775	411	765	11	754	225	445	71	13
8	Leoben .....	24.557	13.130	24.083	461	23.622	6.134	12.343	1.735	3.410
9	Mautern in Steiermark .....	1.461	779	1.433	17	1.416	681	674	52	9
10	Niklasdorf .....	2.188	1.118	2.115	17	2.098	327	1.502	46	223
11	Proleb .....	622	310	608	14	594	200	349	13	32
12	Radmer .....	644	330	629	11	618	153	431	18	16
13	St. Michael in Obersteiermark .....	2.174	1.109	2.143	24	2.119	488	1.314	109	208
14	St. Peter-Freienstein .....	1.416	732	1.390	14	1.376	445	705	38	188
15	St. Stefan ob Leoben .....	1.270	665	1.235	13	1.222	345	738	122	17
16	Traboch .....	520	270	500	8	492	211	249	20	12
17	Trofaiach .....	3.951	2.087	3.832	50	3.782	1.021	1.837	301	623
18	Vordernberg .....	1.803	963	1.766	15	1.751	220	1.248	114	169
19	Wald am Schoberpaß .....	561	285	527	7	520	166	321	15	18
	<b>12. Liezen</b> .....	<b>44.282</b>	<b>23.906</b>	<b>43.465</b>	<b>847</b>	<b>42.618</b>	<b>16.429</b>	<b>22.146</b>	<b>3.417</b>	<b>626</b>
1	Admont .....	1.822	1.034	1.759	27	1.732	628	1.021	68	15
2	Aich .....	379	205	365	4	361	176	149	35	1
3	Aigen im Ennstal .....	1.060	524	1.035	20	1.015	370	489	152	4
4	Altaussee .....	1.453	817	1.450	52	1.398	524	783	52	39
5	Altenmarkt bei St. Gallen .....	423	228	421	5	416	160	239	12	5
6	Altirdning .....	423	232	410	5	405	219	153	30	3
7	Ardning .....	555	285	553	15	538	254	270	9	5
8	Bad Aussee .....	3.594	2.074	3.529	76	3.453	1.234	1.856	191	172
9	Donnersbach .....	602	315	568	5	563	351	146	64	2
10	Donnersbachwald .....	174	85	176	5	171	69	77	24	1
11	Gaishorn .....	590	317	575	17	558	217	280	55	6
12	Gams bei Hieflau .....	433	239	403	4	399	146	249	4	0
13	Gössenberg .....	196	96	191	6	185	125	49	11	0
14	Gröbming .....	1.043	582	1.079	30	1.049	508	342	195	4
15	Großsölk .....	284	151	277	4	273	120	136	17	0
16	Grundlsee .....	851	469	842	24	818	378	397	34	9
17	Hall .....	813	441	783	11	772	292	452	25	3
18	Haus .....	1.136	615	1.106	18	1.088	477	453	153	5
19	Irdning .....	553	311	542	4	538	266	153	119	0
20	Johnsbach .....	165	79	148	1	147	57	86	4	0
21	Kleinsölk .....	392	199	382	2	380	199	175	6	0
22	Landl .....	1.124	602	1.088	18	1.070	406	575	87	2
23	Lassing .....	915	474	887	16	871	449	374	41	7
24	Liezen .....	3.183	1.678	3.128	63	3.065	1.041	1.649	339	36
25	Michaelerberg .....	326	179	312	5	307	139	116	51	1
26	Mitterberg .....	429	220	415	6	409	206	143	56	4
27	Mitterndorf im Steirischen Salzkammergut .....	1.531	830	1.492	24	1.468	625	746	95	2
28	Neuhaus am Grimming .....	351	185	354	2	352	159	158	35	0
29	Niederöblarn .....	222	116	210	1	209	118	73	17	1
30	Öblarn .....	780	423	745	18	727	279	330	113	5
31	Oppenberg .....	207	99	197	1	196	124	69	3	0
32	Palfau .....	310	159	292	1	291	149	140	2	0
33	Palten .....	428	220	413	13	400	185	196	17	2
34	Pichl bei Aussee .....	443	239	436	6	430	209	205	11	5
35	Pichl-Preunegg .....	486	252	465	7	458	160	189	106	3
36	Pruggern .....	347	187	330	4	326	143	105	78	0
37	Pürgg .....	294	149	300	0	300	192	92	9	7
38	Ramsau am Dachstein .....	908	496	891	32	859	410	305	143	1
39	Rohrmoos-Unterthal .....	553	296	529	13	516	244	160	112	0
40	Rottenmann .....	2.584	1.430	2.608	46	2.562	822	1.554	91	95
41	St. Gallen .....	942	498	921	12	909	328	539	40	2
42	St. Martin am Grimming .....	409	211	399	9	390	212	117	61	0
43	St. Nikolai im Sölkthal .....	311	163	303	5	298	189	96	10	3
44	Schlading .....	1.984	1.114	1.919	27	1.892	579	949	345	19
45	Selzthal .....	1.613	834	1.649	20	1.629	272	1.267	24	66
46	Stainach .....	1.038	561	1.002	11	991	337	531	120	3
47	Tauplitz .....	475	260	453	21	432	223	198	9	2
48	Treglwang .....	327	169	329	5	324	116	198	8	2

Lfd. Nr.	BUNDESLAND Politischer Bezirk Gemeinde	Wahlberechtigte		Abgegebene Stimmzettel	Ungültige und leere Stimmzettel	Gültige Stimmen	Von den gültigen Stimmen entfielen auf die			
		überhaupt	Frauen				ÖVP	SPÖ	FPÖ	KuL
49	Trieben .....	2.100	1.093	2.057	66	1.991	392	1.494	49	56
50	Weißbach a. d. Enns .....	746	405	732	13	719	201	502	8	8
51	Weißbach bei Liezen .....	417	216	410	12	398	135	244	15	4
52	Weng bei Admont .....	373	199	432	11	421	105	306	8	2
53	Wildalpen .....	516	284	525	10	515	161	313	33	8
54	Wörschach .....	669	367	648	14	634	349	258	21	6
	<b>13. Murau .....</b>	<b>18.495</b>	<b>9.851</b>	<b>18.061</b>	<b>242</b>	<b>17.819</b>	<b>9.696</b>	<b>6.395</b>	<b>1.594</b>	<b>134</b>
1	Dürnstein in Steiermark .....	254	134	245	0	245	50	156	32	7
2	Einach .....	158	80	151	3	148	95	53	0	0
3	Falkendorf .....	97	51	91	0	91	84	4	3	0
4	Feistritz am Kammersberg ..	317	171	304	1	303	225	63	15	0
5	Freiberg .....	130	60	127	5	122	86	27	3	6
6	Frojach .....	329	167	313	1	312	178	123	11	0
7	Jakobsberg .....	119	65	118	2	116	47	36	32	1
8	Katsch a. d. Mur .....	334	168	327	3	324	156	148	20	0
9	Krakaudorf .....	277	142	271	2	269	232	33	1	3
10	Krakauhintermühlen .....	258	131	245	0	245	205	35	3	2
11	Krakauschatten .....	122	66	118	0	118	102	8	8	0
12	Kulm am Zirbitz .....	221	112	217	1	216	97	78	41	0
13	Laßnitz bei Murau .....	589	298	565	5	560	372	169	18	1
14	Mariahof .....	807	430	775	9	766	341	327	96	2
15	Mühlen .....	193	100	186	5	181	73	92	16	0
16	Murau .....	1.763	981	1.735	34	1.701	900	673	109	19
17	Neumarkt in Steiermark .....	1.088	629	1.066	20	1.046	421	449	172	4
18	Niederwölz .....	328	179	329	11	318	160	133	24	1
19	Noreia .....	128	63	127	1	126	72	33	21	0
20	Oberwölz Stadt .....	503	270	500	9	491	301	147	43	0
21	Oberwölz Umgebung .....	562	277	538	13	525	390	113	20	2
22	Perchau .....	229	122	217	5	212	152	45	15	0
23	Peterdorf .....	291	155	280	5	275	181	64	30	0
24	Pöllau am Greim .....	284	138	268	1	267	218	38	11	0
25	Predlitz .....	551	298	513	3	510	259	249	2	0
26	Ranten .....	308	158	302	3	299	188	101	8	2
27	Rinegg .....	115	57	112	2	110	98	12	0	0
28	St. Blasen .....	372	193	360	8	352	172	94	85	1
29	St. Georgen bei Neumarkt ..	316	171	316	6	310	227	67	16	0
30	St. Georgen ob Murau .....	726	370	711	7	704	344	246	107	7
31	St. Lambrecht .....	1.228	652	1.194	20	1.174	416	559	188	11
32	St. Lorenzen bei Scheifling ..	398	206	384	4	380	186	123	67	4
33	St. Marein bei Neumarkt .....	334	168	333	6	327	150	138	35	4
34	St. Peter am Kammersberg ..	285	149	275	5	270	138	82	50	0
35	St. Ruprecht ob Murau .....	173	90	171	0	171	138	30	0	3
36	St. Veit i. d. Gegend .....	208	100	198	7	191	85	67	39	0
37	Scheifling .....	883	473	848	4	844	295	468	51	30
38	Schöder .....	627	340	594	5	589	409	148	31	1
39	Schönberg bei Niederwölz ..	282	140	277	2	275	259	15	1	0
40	Seebach .....	116	61	111	0	111	93	17	1	0
41	Stadl a. d. Mur .....	742	396	706	6	700	243	412	39	6
42	Stolzalpe .....	379	258	502	4	498	172	300	19	7
43	Teufenbach .....	362	210	355	5	350	170	132	43	5
44	Triebendorf .....	81	44	77	1	76	51	13	12	0
45	Winklern bei Oberwölz .....	481	249	462	6	456	390	43	18	5
46	Zeutschach .....	147	79	147	2	145	75	32	38	0
	<b>14. Mürzzuschlag .....</b>	<b>30.349</b>	<b>15.960</b>	<b>29.626</b>	<b>503</b>	<b>29.123</b>	<b>8.561</b>	<b>17.671</b>	<b>1.012</b>	<b>1.879</b>
1	Allerheiligen im Mürztal .....	1.092	543	1.068	29	1.039	510	501	20	8
2	Altenberg a. d. Rax .....	296	159	289	8	281	105	150	21	5
3	Ganz .....	354	178	341	2	339	198	119	6	16
4	Kapellen .....	394	213	381	15	366	171	155	30	10
5	Kindberg .....	3.622	1.908	3.484	37	3.447	1.143	2.103	65	136
6	Krieglach .....	3.015	1.562	2.994	52	2.942	1.139	1.516	136	151
7	Langenwang .....	2.275	1.202	2.226	28	2.198	770	1.257	84	87
8	Mitterdorf im Mürztal .....	1.111	576	1.088	22	1.066	290	645	52	79
9	Mürzhofen .....	428	221	419	4	415	162	231	20	2
10	Mürzsteg .....	700	382	701	4	697	143	513	35	6
11	Mürzzuschlag .....	8.090	4.387	7.866	168	7.698	1.608	4.988	217	887
12	Neuberg a. d. Mürz .....	1.667	900	1.635	30	1.605	383	1.059	102	61
13	Spital am Semmering .....	1.586	836	1.570	29	1.541	530	856	65	90
14	Stanz im Mürztal .....	1.278	659	1.224	7	1.217	575	574	28	40

Lfd. Nr.	BUNDESLAND Politischer Bezirk Gemeinde	Wahlberechtigte		Abgegebene Stimmzettel	Ungültige und leere Stimmzettel	Gültige Stimmen	Von den gültigen Stimmen entfielen auf die			
		überhaupt	Frauen				ÖVP	SPÖ	FPÖ	KuL
15	Veitsch .....	2.809	1.395	2.750	31	2.719	419	2.075	43	182
16	Wartberg im Mürztal .....	1.632	839	1.590	37	1.553	417	929	88	119
	<b>15. Radkersburg .....</b>	<b>17.040</b>	<b>9.272</b>	<b>16.513</b>	<b>221</b>	<b>16.292</b>	<b>12.212</b>	<b>2.966</b>	<b>1.033</b>	<b>81</b>
1	Altneudörfel .....	463	271	516	8	508	363	106	33	6
2	Bierbaum am Auersbach .....	249	139	236	0	236	224	10	2	0
3	Dedenitz .....	69	38	67	3	64	60	3	1	0
4	Deutsch Goritz .....	193	104	191	2	189	154	28	7	0
5	Deutsch Haseldorf .....	194	103	188	2	186	168	11	7	0
6	Diepersdorf .....	174	96	170	3	167	125	24	18	0
7	Dietersdorf am Gnasbach .....	253	143	246	1	245	240	3	1	1
8	Dietzen .....	184	99	180	0	180	162	16	2	0
9	Donnersdorf .....	126	69	119	0	119	101	13	5	0
10	Dornau .....	55	31	54	0	54	36	18	0	0
11	Drauchen .....	67	35	63	1	62	55	5	2	0
12	Edla .....	184	102	168	1	167	129	30	8	0
13	Entschendorf am Ottersbach .....	194	99	188	2	186	164	13	9	0
14	Goritz bei Radkersburg .....	139	75	131	0	131	89	42	0	0
15	Gosdorf .....	657	348	628	9	619	374	193	39	13
16	Gruisla .....	132	73	132	0	132	122	8	1	1
17	Hainsdorf-Brunnsee .....	210	115	205	1	204	186	16	2	0
18	Halbenrain .....	348	187	341	10	331	219	96	16	0
19	Hart bei Straden .....	135	69	134	2	132	107	13	12	0
20	Haselbach-Waldprecht .....	115	53	110	2	108	83	25	0	0
21	Hof bei Straden .....	224	122	215	10	205	153	45	7	0
22	Hofstätten bei Deutsch Goritz .....	88	51	84	1	83	78	3	2	0
23	Hummersdorf .....	78	44	74	0	74	70	3	0	1
24	Hürth .....	402	218	385	4	381	306	62	13	0
25	Karla .....	92	49	84	2	82	78	2	2	0
26	Klöch .....	228	131	223	4	219	180	23	15	1
27	Krobathen .....	82	44	79	2	77	65	9	2	1
28	Kronnersdorf .....	187	103	174	0	174	122	28	24	0
29	Laafeld .....	211	112	201	2	199	160	24	15	0
30	Landorf .....	105	54	101	0	101	91	8	0	2
31	Lichendorf .....	337	186	329	7	322	190	130	0	2
32	Markt .....	107	62	102	0	102	91	5	6	0
33	Mettersdorf am Saßbach .....	209	106	204	1	203	166	35	2	0
34	Mureck .....	1.223	695	1.191	9	1.182	631	320	216	15
35	Nägelsdorf .....	121	65	119	0	119	109	8	2	0
36	Neusetz .....	158	85	154	3	151	114	25	12	0
37	Oberpurkla .....	245	132	235	2	233	175	55	3	0
38	Oberrakitsch .....	283	147	281	1	280	232	23	24	1
39	Oberschwarza .....	111	59	110	0	110	76	34	0	0
40	Perbersdorf bei St. Peter .....	248	136	243	2	241	206	15	20	0
41	Perbersdorf bei St. Veit .....	120	65	116	4	112	82	23	5	2
42	Pfarrsdorf .....	75	39	74	0	74	62	8	4	0
43	Pichla bei Mureck .....	143	75	140	0	140	107	30	2	1
44	Pölsen .....	82	43	83	0	83	83	0	0	0
45	Pridahof .....	69	39	66	1	65	61	1	3	0
46	Radkersburg .....	1.257	709	1.171	27	1.144	691	355	88	10
47	Radochen .....	202	112	190	2	188	154	32	2	0
48	Rannersdorf am Saßbach .....	147	85	147	0	147	126	16	5	0
49	Ratschendorf .....	459	252	441	1	440	249	164	26	1
50	Rohrbach am Rosenberg .....	184	100	181	2	179	149	23	7	0
51	Salsach .....	96	49	89	3	86	77	9	0	0
52	St. Peter am Ottersbach .....	497	278	486	7	479	436	32	11	0
53	Schrötten bei Deutsch Goritz .....	88	43	84	0	84	68	10	6	0
54	Schwabau .....	71	37	70	0	70	39	3	28	0
55	Seibersdorf bei St. Veit .....	189	95	188	0	188	142	37	9	0
56	Sicheldorf .....	151	81	148	5	143	122	17	4	0
57	Siebing .....	169	84	160	4	156	113	33	10	0
58	Spitz bei Deutsch Goritz .....	143	81	138	0	138	114	5	19	0
59	Straden .....	172	100	171	1	170	141	27	2	0
60	Tieschen .....	920	501	868	18	850	652	146	46	6
61	Trössing .....	178	93	172	3	169	134	16	19	0
62	Unterpurkla .....	277	145	264	8	256	190	44	20	2
63	Unterrakitsch .....	267	146	264	4	260	166	34	60	0
64	Unterschwarza .....	180	97	174	4	170	107	59	4	0
65	Waasen am Berg .....	131	67	125	4	121	51	12	57	1
66	Weinburg am Saßbach .....	287	157	282	6	276	231	29	15	1
67	Weitersfeld a. d. Mur .....	383	206	378	8	370	250	104	5	11
68	Weixelbaum .....	215	111	207	2	205	143	55	7	0

Lfd. Nr.	BUNDESLAND Politischer Bezirk Gemeinde	Wahlberechtigte		Abgegebene Stimmzettel	Ungültige und leere Stimmzettel	Gültige Stimmen	Von den gültigen Stimmen entfielen auf die			
		überhaupt	Frauen				ÖVP	SPÖ	FPÖ	KuL
69	Wieden-Klausen .....	139	76	134	3	131	117	8	6	0
70	Wiersdorf .....	115	68	116	1	115	112	1	1	1
71	Wittmannsdorf .....	401	205	381	4	377	283	71	22	1
72	Zehensdorf .....	240	126	237	1	236	207	23	6	0
73	Zelting .....	113	57	113	1	112	99	9	4	0
	<b>16. Voitsberg .....</b>	<b>33.720</b>	<b>17.635</b>	<b>32.922</b>	<b>367</b>	<b>32.555</b>	<b>10.173</b>	<b>19.904</b>	<b>1.464</b>	<b>1.014</b>
1	Aichegg .....	283	153	276	6	270	125	131	14	0
2	Arnstein .....	393	194	377	5	372	100	250	17	5
3	Bärnbach .....	3.341	1.759	3.260	23	3.237	436	2.485	157	159
4	Edelschrott .....	1.123	568	1.085	11	1.074	594	440	36	4
5	Fluttendorf .....	214	106	200	3	197	127	49	17	4
6	Gallmannsegg .....	261	126	248	1	247	106	135	5	1
7	Geistthal .....	669	333	636	12	624	388	209	23	4
8	Gießenberg .....	139	75	139	3	136	62	66	8	0
9	Gößnitz .....	375	186	357	2	355	224	117	14	0
10	Graden .....	393	196	368	7	361	178	164	18	1
11	Großsöding .....	246	131	233	10	223	144	68	9	2
12	Hausdorf .....	254	136	248	2	246	167	62	17	0
13	Hirscheegg Piber .....	218	111	215	1	214	129	82	3	0
14	Hirscheegg Rein .....	299	159	291	1	290	170	106	14	0
15	Kainach bei Voitsberg .....	435	219	426	2	424	172	217	33	2
16	Kalchberg .....	316	170	306	8	298	166	121	11	0
17	Kleinsöding .....	436	240	428	9	419	243	154	20	2
18	Köflach .....	7.459	3.950	7.319	56	7.263	1.149	5.468	355	291
19	Kohlschwarz .....	416	212	384	3	381	176	192	12	1
20	Kowald .....	926	486	907	10	897	172	586	30	109
21	Krottendorf-Gaisfeld .....	1.005	513	970	16	954	452	455	37	10
22	Ligist .....	665	357	645	10	635	333	248	52	2
23	Lobming .....	806	419	791	7	784	180	551	28	25
24	Lobmingberg .....	174	81	168	6	162	37	116	5	4
25	Maria Lankowitz .....	1.638	868	1.599	20	1.579	395	1.096	54	34
26	Modriach .....	158	78	159	3	156	101	47	8	0
27	Mooskirchen .....	211	111	216	5	211	137	56	18	0
28	Muggauberg .....	214	118	207	1	206	131	67	5	3
29	Oberwald .....	223	114	220	3	217	146	64	7	0
30	Pack .....	380	186	354	7	347	215	125	7	0
31	Piberegg .....	232	113	222	1	221	96	107	16	2
32	Puchbach .....	739	371	718	7	711	126	557	10	18
33	Rosenthal .....	1.408	708	1.369	11	1.358	100	1.171	28	59
34	Salla .....	344	166	341	0	341	131	196	14	0
35	St. Johann-Köppling .....	582	321	566	9	557	322	214	18	3
36	St. Martin am Wöllmißberg ..	590	295	565	2	563	322	210	27	4
37	Södingberg .....	423	207	399	5	394	161	207	26	0
38	Stallhofen .....	605	308	595	9	586	308	221	57	0
39	Steinberg bei Ligist .....	413	197	407	5	402	181	186	28	7
40	Stögersdorf .....	364	199	343	6	337	234	92	11	0
41	Unterwald .....	321	165	314	1	313	128	161	23	1
42	Voitsberg .....	4.029	2.230	4.051	58	3.993	909	2.655	172	257
	<b>17. Weiz .....</b>	<b>45.431</b>	<b>24.616</b>	<b>44.022</b>	<b>533</b>	<b>43.489</b>	<b>25.187</b>	<b>14.979</b>	<b>2.836</b>	<b>487</b>
1	Albersdorf .....	271	146	263	2	261	149	103	9	0
2	Anger .....	531	295	536	11	525	277	235	10	3
3	Arnwiesen .....	262	141	257	8	249	204	40	4	1
4	Arzberg .....	405	214	384	5	379	199	161	11	8
5	Baierdorf bei Anger .....	758	412	738	8	730	405	306	19	0
6	Birkfeld .....	944	533	898	15	883	462	345	69	7
7	Dörf a. d. Raab .....	173	94	166	0	166	132	23	11	0
8	Entschendorf bei Gleisdorf ..	290	148	276	0	276	209	44	22	1
9	Etzersdorf .....	287	157	281	1	280	182	88	10	0
10	Feistritz bei Anger .....	461	249	453	5	448	222	210	7	9
11	Fischbach .....	969	503	934	11	923	612	269	41	1
12	Fladnitz a. d. Teichalpe .....	626	351	607	5	602	386	139	75	2
13	Floing .....	615	334	604	11	593	336	235	21	1
14	Frösaugraben .....	244	124	235	4	231	129	40	62	0
15	Gasen .....	618	326	596	6	590	335	251	4	0
16	Gersdorf a. d. Feistritz .....	382	207	372	7	365	298	49	18	0
17	Gleisdorf .....	2.960	1.757	2.889	32	2.857	1.298	1.159	387	13
18	Greith .....	312	164	300	1	299	140	151	5	3
19	Großau bei Gleisdorf .....	451	240	433	3	430	229	131	70	0
20	Großpesendorf .....	252	136	244	3	241	186	44	11	0

Lfd. Nr.	BUNDESLAND Politischer Bezirk Gemeinde	Wahlberechtigte		Abgegebene Stimm- zettel	Ungültige und leere Stimm- zettel	Gültige Stimmen	Von den gültigen Stimmen entfielen auf die			
		überhaupt	Frauen				ÖVP	SPÖ	FPÖ	KuL
21	Gschaid bei Birkfeld .....	451	230	441	1	440	288	143	5	4
22	Gschmaier .....	409	220	374	1	373	304	43	26	0
23	Gutenberg a. d. Raabklamm .	528	283	508	6	502	256	217	10	19
24	Hartmannsdorf .....	716	406	693	6	687	517	83	73	14
25	Haslau bei Birkfeld .....	248	136	241	1	240	159	78	3	0
26	Haufenreith .....	226	106	216	3	213	141	70	2	0
27	Hirnsdorf .....	316	178	306	7	299	214	58	27	0
28	Hofstätten a. d. Raab .....	175	88	174	2	172	141	25	6	0
29	Hohenau a. d. Raab .....	336	183	326	2	324	231	74	17	2
30	Koglhof .....	785	410	753	2	751	508	223	20	0
31	Krammersdorf .....	233	132	227	0	227	177	48	2	0
32	Kroisbach a. d. Raab .....	575	324	545	0	545	329	103	111	2
33	Krottendorf .....	933	509	903	12	891	329	474	75	13
34	Kühwiesen .....	353	181	338	5	333	259	49	24	1
35	Kulm bei Weiz .....	231	121	227	13	214	176	21	17	0
36	Labuch .....	335	182	317	8	309	194	82	32	1
37	Landscha bei Weiz .....	260	136	253	6	247	132	106	3	6
38	Laßnitzthal .....	423	218	414	3	411	201	151	33	26
39	Ludersdorf-Wilfersdorf .....	812	437	782	9	773	415	314	41	3
40	Mitterdorf a. d. Raab .....	442	228	416	1	415	246	127	35	7
41	Mortantsch .....	812	413	785	11	774	413	317	36	8
42	Naas .....	715	374	689	6	683	400	221	18	44
43	Naintsch .....	494	268	463	5	458	354	88	15	1
44	Neudorf bei Passail .....	359	195	341	5	336	185	72	75	4
45	Nitscha .....	392	216	369	7	362	262	75	25	0
46	Oberdorf bei Thannhausen ..	143	72	142	1	141	54	84	3	0
47	Oberfladnitz-Thannhausen ..	257	143	254	2	252	128	116	4	4
48	Oberrettenbach .....	348	191	338	3	335	270	25	39	1
49	Ottendorf bei Gleisdorf .....	369	196	369	6	363	175	144	44	0
50	Passail .....	822	467	802	10	792	476	249	66	1
51	Peesen .....	411	217	400	7	393	263	121	8	1
52	Piregg .....	232	121	218	3	215	172	40	3	0
53	Pischelsdorf in Steiermark ...	1.131	640	1.100	18	1.082	848	152	73	9
54	Pöllau bei Gleisdorf .....	380	210	364	12	352	282	51	17	2
55	Ponigl .....	199	115	194	2	192	166	24	2	0
56	Prebensdorf .....	371	201	364	5	359	251	82	26	0
57	Prebuch .....	469	246	454	5	449	317	91	40	1
58	Preßguts .....	223	116	218	3	215	166	47	2	0
59	Puch bei Weiz .....	1.264	694	1.211	20	1.191	796	324	69	2
60	Ratten .....	837	422	821	9	812	390	388	30	4
61	Reichendorf .....	300	155	290	0	290	209	57	24	0
62	Rettenegg .....	738	392	728	4	724	403	312	9	0
63	Rollsdorf .....	377	207	354	8	346	241	98	6	1
64	St. Kathrein am Hauenstein .	758	389	747	4	743	269	426	25	23
65	St. Kathrein am Offenegg ...	676	363	657	5	652	509	126	17	0
66	St. Margarethen a. d. Raab ..	312	170	307	5	302	182	85	34	1
67	St. Ruprecht a. d. Raab .....	1.042	567	1.017	13	1.004	624	318	50	12
68	Sinabelkirchen .....	786	428	755	9	746	454	167	122	3
69	Stenzengreith .....	302	153	295	4	291	186	101	4	0
70	Strallegg .....	1.003	536	940	9	931	663	260	6	2
71	Sulz bei Gleisdorf .....	291	153	284	3	281	179	93	7	2
72	Takern I .....	188	102	185	1	184	118	34	32	0
73	Takern II .....	374	206	365	5	360	237	83	39	1
74	Ungerdorf .....	250	131	242	1	241	179	54	6	2
75	Unterfladnitz .....	413	225	396	3	393	235	136	20	2
76	Unterrettenbach .....	217	114	211	1	210	141	10	58	1
77	Waisenegg .....	363	194	356	1	355	235	105	15	0
78	Weiglhof .....	292	159	281	2	279	202	69	6	2
79	Weiz .....	4.845	2.634	4.749	76	4.673	1.228	3.012	229	204
80	Wetzawinkel .....	224	118	213	3	210	171	26	13	0
81	Wolfsgruben bei Gleisdorf ....	456	247	447	1	446	342	48	56	0
82	Wünschendorf-Pirching .....	398	217	387	9	378	205	136	35	2

Lfd. Nr.	BUNDESLAND Politischer Bezirk Gemeinde	Wahlberechtigte		Abgegebene Stimmzettel	Ungültige und leere Stimmzettel	Gültige Stimmen	Von den gültigen Stimmen entfielen auf die					
		überhaupt	Frauen				ÖVP	SPÖ	FPÖ	KuL	Ergo-krati-sche Partei	Vertre-tung der Wahlver-hinderten
	<b>KÄRNTEN</b> .....	<sup>1)</sup> 288.034	<sup>2)</sup> 155.460	273.427	6.247	267.180	89.996	128.494	40.420	8.226	43	1
	1. Klagenfurt Stadt .....	43.237	24.858	41.939	1.326	40.613	14.855	17.896	6.383	1.477	2	0
	2. Villach Stadt .....	20.624	11.580	20.008	719	19.289	5.768	9.815	2.525	1.179	2	0
	3. Hermagor .....	12.219	6.524	11.593	207	11.386	5.034	4.269	2.027	56	0	0
1	Birnbaum .....	249	123	232	3	229	171	49	9	0	0	0
2	Dellach .....	784	413	738	9	729	331	243	149	6	0	0
3	Egg .....	832	456	776	7	769	319	412	37	1	0	0
4	Görtschach .....	342	189	324	5	319	129	178	10	2	0	0
5	Guggenberg .....	116	64	111	0	111	14	7	90	0	0	0
6	Hermagor .....	887	501	864	28	836	337	290	207	2	0	0
7	Kirchbach .....	543	280	514	9	505	211	137	157	0	0	0
8	Kötschach .....	1.153	634	1.141	53	1.088	450	448	180	10	0	0
9	Liesing .....	366	187	332	0	332	229	68	34	1	0	0
10	Luggau .....	279	149	270	0	270	256	14	0	0	0	0
11	Mauthen .....	535	301	504	6	498	272	184	41	1	0	0
12	Mitschig .....	575	307	552	3	549	157	207	182	3	0	0
13	Möschach .....	697	384	658	8	650	160	335	146	9	0	0
14	Rattendorf .....	382	210	361	8	353	78	183	92	0	0	0
15	Reisach .....	875	435	833	11	822	361	256	205	0	0	0
16	St. Jakob im Lesachtal .....	210	113	189	3	186	123	44	19	0	0	0
17	St. Lorenzen im Gitschtal .....	397	213	374	4	370	169	137	62	2	0	0
18	St. Lorenzen im Lesachtal .....	320	161	295	3	292	229	47	15	1	0	0
19	St. Stefan a. d. Gail .....	966	511	908	14	894	294	496	102	2	0	0
20	Tröpolach .....	397	194	389	4	385	234	93	56	2	0	0
21	Vorderberg .....	322	176	309	5	304	190	91	23	0	0	0
22	Weidegg .....	168	88	153	0	153	50	61	42	0	0	0
23	Weißbriach .....	505	271	471	18	453	100	211	129	13	0	0
24	Würmlach .....	319	164	295	6	289	170	78	40	1	0	0
	<b>4. Klagenfurt Land</b> .....	<b>41.656</b>	<b>22.399</b>	<b>39.068</b>	<b>743</b>	<b>38.325</b>	<b>12.678</b>	<b>19.036</b>	<b>5.665</b>	<b>944</b>	<b>2</b>	<b>0</b>
1	Albeck .....	720	372	651	6	645	169	259	217	0	0	0
2	Ebenthal .....	1.173	621	1.103	9	1.094	371	568	134	21	0	0
3	Feistritz im Rosental .....	1.138	621	1.104	12	1.092	357	608	83	44	0	0
4	Feldkirchen in Kärnten .....	1.875	1.096	1.787	40	1.747	600	642	461	44	0	0
5	Ferlach .....	3.618	1.953	3.391	91	3.300	861	1.898	286	255	0	0
6	Glanegg .....	336	165	312	4	308	81	189	38	0	0	0
7	Glanhofen .....	730	386	676	15	661	282	310	61	8	0	0
8	Gnesau .....	751	399	688	9	679	261	221	190	7	0	0
9	Grafenstein .....	1.236	677	1.167	4	1.163	285	566	299	13	0	0
10	Himmelberg .....	1.364	716	1.257	24	1.233	408	642	181	2	0	0
11	Hörtendorf .....	501	262	477	10	467	142	273	47	5	0	0
12	Keutschach .....	737	366	648	11	637	214	393	24	6	0	0
13	Klein St. Veit .....	446	242	416	4	412	162	137	112	1	0	0
14	Köttmannsdorf .....	1.067	556	983	17	966	343	529	49	45	0	0
15	Krumpendorf .....	1.361	788	1.311	33	1.278	537	435	301	5	0	0
16	Ludmannsdorf .....	493	247	460	2	458	175	231	51	1	0	0
17	Maria Feicht .....	226	118	226	4	222	74	110	36	2	0	0
18	Maria Rain .....	625	350	563	22	541	265	206	68	2	0	0
19	Maria Saal .....	1.390	755	1.338	21	1.317	520	679	109	9	0	0
20	Maria Wörth .....	652	370	649	15	634	294	270	56	14	0	0
21	Mieger .....	526	287	468	7	461	154	273	27	7	0	0
22	Moosburg in Kärnten .....	1.028	535	977	25	952	379	370	120	83	0	0
23	Oberdörfel .....	293	148	271	7	264	100	115	34	15	0	0
24	Ossiach .....	314	168	295	2	293	84	123	85	1	0	0
25	Ottmanach .....	407	211	362	8	354	110	163	77	4	0	0
26	Poggersdorf .....	959	510	901	9	892	269	505	114	4	0	0
27	Pörtlach am Wörthersee .....	1.593	887	1.607	44	1.563	596	625	309	33	0	0
28	Radsberg .....	326	175	249	0	249	121	84	44	0	0	0
29	Reichenau .....	1.114	589	1.024	22	1.002	213	481	294	14	0	0
30	St. Margarethen im Rosental .....	701	357	646	17	629	319	263	37	10	0	0
31	St. Peter am Bichl .....	239	128	220	2	218	91	104	23	0	0	0
32	St. Thomas .....	856	452	814	6	808	302	446	57	3	0	0
33	St. Urban .....	642	329	600	5	595	227	302	63	3	0	0
34	Schiefling am See .....	937	480	848	18	830	219	499	85	27	0	0
35	Sittich .....	503	268	491	8	483	151	214	107	11	0	0
36	Steindorf .....	1.558	858	1.469	20	1.449	316	743	365	25	0	0
37	Steuerberg .....	643	334	591	5	586	262	213	108	3	0	0
38	Tauchendorf .....	178	88	168	1	167	67	84	14	2	0	0

Auf Grund der Zusammenstellung der Hauptwahlbehörde (I. Teil der Wahlstatistik) jedoch <sup>1)</sup> 288.033, <sup>2)</sup> 155.362.

Lfd. Nr.	BUNDESLAND Politischer Bezirk Gemeinde	Wahlberechtigte		Abgegebene Stimmzettel	Ungültige und leere Stimmzettel	Gültige Stimmen	Von den gültigen Stimmen entfielen auf die					
		überhaupt	Frauen				ÖVP	SPÖ	FPÖ	KuL	Ergo-kratische Partei	Vertre-tung der Wahlver-hinderten
39	Techelsberg .....	1.054	565	968	15	953	254	592	83	24	0	0
40	Tigring .....	467	244	437	6	431	163	226	29	13	0	0
41	Unterferlach .....	661	353	628	16	612	199	382	22	9	0	0
42	Viktring .....	1.926	1.067	1.809	40	1.769	465	1.053	189	60	2	0
43	Waiern .....	1.828	1.010	1.755	44	1.711	398	866	415	32	0	0
44	Weizelsdorf .....	540	292	511	8	503	194	239	33	37	0	0
45	Windisch Bleiberg .....	324	166	281	6	275	92	151	21	11	0	0
46	Wölfnitz .....	997	536	962	24	938	315	497	103	23	0	0
47	Zell .....	603	302	509	25	484	217	257	4	6	0	0
	<b>5. St. Veit a. d. Glan .....</b>	<b>36.038</b>	<b>19.168</b>	<b>34.196</b>	<b>597</b>	<b>33.599</b>	<b>9.947</b>	<b>16.242</b>	<b>6.324</b>	<b>1.067</b>	<b>18</b>	<b>1</b>
1	Althofen .....	1.877	1.028	1.802	26	1.776	372	852	460	84	8	0
2	Brückl .....	1.473	767	1.395	11	1.384	402	871	97	14	0	0
3	Deutschgriffen .....	657	339	616	11	605	186	227	185	7	0	0
4	Eberstein .....	1.148	592	1.044	10	1.034	358	467	194	15	0	0
5	Friesach .....	2.080	1.203	2.033	46	1.987	686	910	363	28	0	0
6	Glödnitz .....	723	380	676	13	663	125	386	140	12	0	0
7	Grades .....	847	437	802	16	786	321	275	188	0	2	0
8	Gurk .....	624	342	617	6	611	182	256	170	3	0	0
9	Guttaring .....	1.248	628	1.182	27	1.155	441	495	194	25	0	0
10	Hardegg .....	216	120	197	6	191	43	86	62	0	0	0
11	Hörzendorf .....	564	291	523	4	519	178	188	145	8	0	0
12	Hüttenberg .....	1.320	699	1.276	20	1.256	189	719	78	269	1	0
13	Klein St. Paul .....	1.223	622	1.182	24	1.158	470	612	57	19	0	0
14	Kraig .....	449	225	425	5	420	63	130	225	2	0	0
15	Krasta .....	1.044	569	1.006	13	993	320	517	145	9	2	0
16	Liemberg .....	141	70	125	2	123	43	55	16	9	0	0
17	Lölling .....	505	261	456	7	449	73	273	29	74	0	0
18	Meiselding .....	416	223	402	6	396	111	160	122	3	0	0
19	Metnitz .....	1.185	601	1.095	12	1.083	561	357	163	2	0	0
20	Micheldorf .....	629	335	612	10	602	173	323	104	2	0	0
21	Möbling .....	559	301	535	7	528	91	221	213	3	0	0
22	Obermühlbach .....	441	237	414	13	401	107	156	138	0	0	0
23	Pisweg .....	373	188	340	3	337	170	104	61	0	1	1
24	Pulst .....	662	345	604	12	592	191	256	142	3	0	0
25	St. Donat .....	560	301	531	5	526	129	289	98	10	0	0
26	St. Georgen am Längsee .....	1.922	1.001	1.794	38	1.756	359	1.045	248	104	0	0
27	St. Johann am Pressen .....	435	223	402	2	400	127	199	45	26	3	0
28	St. Martin am Silberberg .....	126	67	115	1	114	44	58	12	0	0	0
29	St. Salvator .....	1.163	599	1.094	21	1.073	300	491	266	16	0	0
30	St. Veit a. d. Glan .....	6.070	3.402	5.889	153	5.736	1.198	3.211	1.047	279	1	0
31	Schaumboden .....	428	214	385	6	379	116	122	139	2	0	0
32	Sörg .....	451	224	411	5	406	176	172	58	0	0	0
33	Straßburg .....	1.758	924	1.669	25	1.644	632	662	334	16	0	0
34	Weitensfeld .....	1.686	881	1.573	17	1.556	601	682	254	19	0	0
35	Wieting .....	613	308	576	11	565	227	285	49	4	0	0
36	Zeltschach .....	422	221	398	3	395	182	130	83	0	0	0
	<b>6. Spittal a. d. Drau .....</b>	<b>40.041</b>	<b>21.080</b>	<b>37.686</b>	<b>754</b>	<b>36.932</b>	<b>13.942</b>	<b>16.171</b>	<b>6.040</b>	<b>779</b>	<b>0</b>	<b>0</b>
1	Bad Kleinkirchheim .....	744	376	649	3	646	125	315	204	2	0	0
2	Baldramsdorf .....	785	404	713	10	703	170	410	102	21	0	0
3	Berg .....	681	331	637	8	629	286	264	67	12	0	0
4	Bruggen .....	284	148	261	0	261	92	100	68	1	0	0
5	Dellach im Drautal .....	1.125	578	1.055	19	1.036	327	471	205	33	0	0
6	Döllach im Mölltale .....	744	395	702	8	694	509	163	22	0	0	0
7	Eisentratten .....	1.042	533	913	10	903	281	434	179	9	0	0
8	Flaschberg .....	152	76	137	2	135	58	38	39	0	0	0
9	Flattach .....	709	378	649	11	638	302	307	25	4	0	0
10	Gmünd .....	1.007	565	916	5	911	317	495	90	9	0	0
11	Greifenburg .....	853	466	808	15	793	321	244	190	38	0	0
12	Heiligenblut .....	639	336	600	22	578	351	153	74	0	0	0
13	Irschen .....	931	475	880	6	874	369	391	95	19	0	0
14	Kaning .....	384	202	349	8	341	121	162	57	1	0	0
15	Kleblach .....	232	127	218	1	217	73	91	53	0	0	0
16	Kolbnitz .....	799	405	1.132	26	1.106	250	596	241	19	0	0
17	Kremsbrücke .....	502	273	466	3	463	304	138	19	2	0	0
18	Lendorf .....	946	480	872	9	863	433	339	74	17	0	0
19	Lieserhofen .....	472	245	436	13	423	126	189	81	27	0	0
20	Lind .....	433	214	412	4	408	129	235	17	27	0	0

Lfd. Nr.	BUNDESLAND Politischer Bezirk Gemeinde	Wahlberechtigte		Abgegebene Stimmzettel	Ungültige und leere Stimmzettel	Gültige Stimmen	Von den gültigen Stimmen entfielen auf die					
		überhaupt	Frauen				ÖVP	SPÖ	FPÖ	KuL	Ergo-kratische Partei	Vertre-tung der Wahlver-hinderten
21	Mallnitz.....	608	321	595	13	582	208	232	131	11	0	0
22	Malta.....	806	426	734	5	729	137	405	185	2	0	0
23	Millstatt.....	747	417	726	16	710	395	202	108	5	0	0
24	Möllbrücke.....	797	445	742	17	725	153	386	176	10	0	0
25	Molzbiel.....	580	296	548	21	527	214	270	37	6	0	0
26	Mörtschach.....	503	246	448	11	437	316	84	37	0	0	0
27	Mühdorf.....	650	359	606	7	599	169	297	127	6	0	0
28	Oberdrauburg.....	461	254	443	7	436	129	196	109	2	0	0
29	Obermillstatt.....	864	443	806	19	787	340	319	122	6	0	0
30	Obervellach.....	1.435	765	1.376	24	1.352	568	536	236	12	0	0
31	Penk.....	588	295	639	9	630	182	361	78	9	0	0
32	Puchreit.....	286	148	260	1	259	87	110	62	0	0	0
33	Pusarnitz.....	632	344	573	14	559	230	201	118	10	0	0
34	Radenthein.....	2.993	1.571	2.817	65	2.752	715	1.489	427	121	0	0
35	Rangersdorf.....	713	352	606	14	592	281	242	61	8	0	0
36	Rennweg.....	886	471	832	7	825	511	206	107	1	0	0
37	Sachsenburg.....	733	385	714	16	698	318	282	84	14	0	0
38	St. Peter-Edling.....	685	342	644	10	634	197	330	90	17	0	0
39	Seeboden.....	1.878	1.021	1.682	48	1.634	571	567	436	60	0	0
40	Spittal a. d. Drau.....	5.386	2.917	5.060	193	4.867	1.493	2.306	874	194	0	0
41	Stall.....	1.006	498	908	6	902	554	295	52	1	0	0
42	Steinfeld.....	1.504	797	1.438	15	1.423	492	739	177	15	0	0
43	Techendorf.....	404	212	404	7	397	156	130	109	2	0	0
44	Trebesing.....	633	330	571	16	555	203	222	126	4	0	0
45	Winklern.....	617	330	541	4	537	235	214	67	21	0	0
46	Zwickenberg.....	182	88	168	6	162	144	15	2	1	0	0
	<b>7. Villach Land.....</b>	<b>40.546</b>	<b>21.545</b>	<b>38.604</b>	<b>930</b>	<b>37.674</b>	<b>9.886</b>	<b>20.350</b>	<b>5.421</b>	<b>2.017</b>	<b>0</b>	<b>0</b>
1	Afritz.....	642	328	603	30	573	172	232	164	5	0	0
2	Arnoldstein.....	3.642	1.911	3.582	76	3.506	777	2.234	322	173	0	0
3	Arriach.....	888	455	797	20	777	190	284	288	15	0	0
4	Augsdorf am Wörthersee.....	1.235	654	1.124	48	1.076	240	622	170	44	0	0
5	Bleiberg ob Villach.....	2.305	1.206	2.224	57	2.167	243	1.414	159	351	0	0
6	Einöde.....	463	242	421	5	416	112	117	183	4	0	0
7	Emmersdorf.....	1.314	704	1.264	21	1.243	339	614	227	63	0	0
8	Feistritz a. d. Gail.....	384	201	368	9	359	206	146	7	0	0	0
9	Feld am See.....	647	350	617	15	602	92	293	202	15	0	0
10	Fellach bei Villach.....	1.548	808	1.483	20	1.463	421	854	116	72	0	0
11	Ferndorf.....	861	439	835	19	816	140	577	39	60	0	0
12	Finkenstein.....	3.179	1.703	3.048	60	2.988	1.108	1.647	145	88	0	0
13	Fresach.....	428	223	391	11	380	102	187	78	13	0	0
14	Hohenthurn.....	586	316	548	16	532	212	287	29	4	0	0
15	Kellerberg.....	498	255	484	14	470	96	196	137	41	0	0
16	Köstenberg.....	620	316	568	6	562	136	253	159	14	0	0
17	Landskron.....	5.327	2.869	5.085	133	4.952	1.085	2.936	552	379	0	0
18	Ledenitzen.....	774	423	734	16	718	258	389	63	8	0	0
19	Lind ob Velden.....	847	458	786	29	757	172	437	118	30	0	0
20	Maria Gail.....	1.204	644	1.146	29	1.117	341	630	84	62	0	0
21	Mooswald.....	426	210	381	8	373	96	125	144	8	0	0
22	Paternion.....	2.925	1.559	2.802	54	2.748	768	1.403	462	115	0	0
23	Rosegg.....	394	216	368	4	364	134	176	51	3	0	0
24	St. Jakob.....	2.509	1.328	2.349	58	2.291	736	1.237	134	184	0	0
25	Stockenboi.....	988	501	901	23	878	184	470	213	11	0	0
26	Treffen.....	1.660	936	1.506	51	1.455	384	705	351	15	0	0
27	Velden am Wörthersee.....	1.320	747	1.421	55	1.366	581	458	303	24	0	0
28	Weißenstein.....	1.197	628	1.128	14	1.114	177	556	192	189	0	0
29	Wernberg.....	1.735	915	1.640	29	1.611	384	871	329	27	0	0
	<b>8. Völkermarkt.....</b>	<b>23.406</b>	<b>12.443</b>	<b>21.476</b>	<b>367</b>	<b>21.109</b>	<b>8.028</b>	<b>10.750</b>	<b>2.100</b>	<b>230</b>	<b>1</b>	<b>0</b>
1	Bleiburg.....	692	415	640	19	621	335	236	45	5	0	0
2	Diex.....	777	386	656	9	647	286	322	39	0	0	0
3	Eberndorf.....	2.606	1.381	2.419	28	2.391	855	1.338	160	38	0	0
4	Eisenkappel.....	923	515	861	18	843	251	525	55	12	0	0
5	Feistritz ob Bleiburg.....	1.161	627	1.052	28	1.024	378	566	71	9	0	0
6	Gallizien.....	929	481	845	11	834	332	418	77	7	0	0
7	Globasnitz.....	823	437	689	10	679	366	254	52	7	0	0
8	Griffen.....	1.600	819	1.488	25	1.463	660	551	235	17	0	0
9	Haimburg.....	854	440	793	7	786	330	373	68	15	0	0
10	Leifling.....	581	303	546	8	538	257	231	50	0	0	0
11	Loibach.....	754	399	684	15	669	186	413	63	7	0	0
12	Moos.....	821	425	733	21	712	379	304	26	3	0	0

Lfd. Nr.	BUNDESLAND Politischer Bezirk Gemeinde	Wahlberechtigte		Abgegebene Stimmzettel	Ungültige und leere Stimmzettel	Gültige Stimmen	Von den gültigen Stimmen entfielen auf die					
		überhaupt	Frauen				ÖVP	SPÖ	FPÖ	KuL	Ergo-kratische Partei	Vertretung der Wahlverhindernden
13	Pustritz .....	548	282	469	3	466	191	168	104	3	0	0
14	Ruden .....	847	449	796	10	786	258	418	102	8	0	0
15	St. Kanzian .....	1.688	897	1.581	38	1.543	565	788	175	15	0	0
16	St. Peter am Wallersberg .....	821	431	744	9	735	230	428	64	13	0	0
17	Schwabegg .....	222	116	205	0	205	100	104	1	0	0	0
18	Sittersdorf .....	1.188	632	1.107	14	1.093	400	678	13	2	0	0
19	Tainach .....	373	206	351	1	350	126	153	70	1	0	0
20	Vellach .....	1.497	760	1.325	22	1.303	345	885	42	31	0	0
21	Völkermarkt .....	2.178	1.259	2.075	54	2.021	713	923	360	25	0	0
22	Waisenberg .....	1.523	783	1.417	17	1.400	485	674	228	12	1	0
	<b>9. Wolfsberg .....</b>	<b>30.267</b>	<b>15.863</b>	<b>28.857</b>	<b>604</b>	<b>28.253</b>	<b>9.858</b>	<b>13.965</b>	<b>3.935</b>	<b>477</b>	<b>18</b>	<b>0</b>
1	Aichberg .....	182	90	168	1	167	59	99	9	0	0	0
2	Bad St. Leonhard i. Lavanttal .....	1.090	598	1.050	8	1.042	297	579	161	5	0	0
3	Eitweg .....	1.002	526	970	23	947	328	466	136	17	0	0
4	Erzberg-Görlitzen .....	269	133	245	4	241	94	98	48	1	0	0
5	Ettendorf .....	861	434	798	2	796	220	391	179	6	0	0
6	Fischering .....	566	290	543	7	536	203	249	67	17	0	0
7	Forst .....	485	240	423	0	423	234	156	31	2	0	0
8	Frantschach-St. Gertraud .....	2.047	1.032	2.007	50	1.957	483	1.227	100	147	0	0
9	Gräbern-Prebl .....	722	365	688	16	672	246	318	101	7	0	0
10	Granitzthal .....	792	398	743	18	725	215	289	217	4	0	0
11	Kamp .....	352	168	334	5	329	226	92	10	1	0	0
12	Kliening .....	348	167	334	3	331	153	136	42	0	0	0
13	Kollnitz .....	426	221	412	8	404	151	156	97	0	0	0
14	Lading .....	258	124	242	4	238	122	95	21	0	0	0
15	Lavamünd .....	1.353	709	1.289	16	1.273	409	678	177	9	0	0
16	Legerbuch .....	287	157	263	3	260	115	83	61	1	0	0
17	Maria Rojach .....	628	324	599	4	595	229	226	137	2	1	0
18	Pölling .....	226	111	210	0	210	134	58	18	0	0	0
19	Preitenegg .....	605	302	586	12	574	256	242	73	3	0	0
20	Reichenfels .....	877	447	828	19	809	352	292	165	0	0	0
21	Reisberg .....	82	43	78	0	78	24	26	28	0	0	0
22	St. Andrä .....	1.158	623	1.139	20	1.119	508	464	122	25	0	0
23	St. Georgen .....	1.381	700	1.271	22	1.249	343	565	298	26	17	0
24	St. Marein .....	893	470	866	33	833	201	556	46	30	0	0
25	St. Margarethen i. Lavanttal .....	1.489	778	1.359	36	1.323	501	646	162	14	0	0
26	St. Michael .....	536	290	507	7	500	171	237	92	0	0	0
27	St. Paul im Lavanttal .....	864	488	840	17	823	309	289	221	4	0	0
28	St. Peter im Lavanttal .....	323	154	294	5	289	86	97	106	0	0	0
29	St. Stefan .....	2.514	1.262	2.398	73	2.325	652	1.511	126	36	0	0
30	Schiefling .....	579	287	531	16	515	275	184	56	0	0	0
31	Schönweg .....	209	102	183	3	180	104	61	15	0	0	0
32	Theißing .....	358	174	345	2	343	156	140	47	0	0	0
33	Thürn .....	241	118	220	6	214	93	89	32	0	0	0
34	Waldenstein .....	493	249	464	10	454	245	173	35	1	0	0
35	Wolfsberg .....	5.771	3.289	5.630	151	5.479	1.664	2.997	699	119	0	0

Lfd. Nr.	BUNDESLAND Politischer Bezirk Gemeinde	Wahlberechtigte		Abgegebene Stimmzettel	Ungültige und leere Stimmzettel	Gültige Stimmen	Von den gültigen Stimmen entfielen auf die			
		überhaupt	Frauen				ÖVP	SPÖ	FPÖ	KuL
	<b>BURGENLAND</b> .....	<b>175.955</b>	<b>95.855</b>	<b>168.340</b>	<sup>1)</sup> <b>2.509</b>	<sup>2)</sup> <b>165.831</b>	<sup>3)</sup> <b>81.517</b>	<sup>4)</sup> <b>76.266</b>	<b>4.919</b>	<b>3.128</b>
	<b>1. Eisenstadt Stadt</b> .....	<b>3.974</b>	<b>2.292</b>	<b>3.985</b>	<b>78</b>	<b>3.907</b>	<b>2.035</b>	<b>1.527</b>	<b>210</b>	<b>135</b>
	<b>2. Rust Stadt</b> .....	<b>1.018</b>	<b>578</b>	<b>999</b>	<b>27</b>	<b>972</b>	<b>338</b>	<b>384</b>	<b>64</b>	<b>186</b>
	<b>3. Eisenstadt Land</b> .....	<b>23.676</b>	<b>13.116</b>	<b>23.132</b>	<b>298</b>	<b>22.834</b>	<b>10.021</b>	<b>11.326</b>	<b>798</b>	<b>689</b>
1	Breitenbrunn .....	808	440	765	12	753	337	279	81	56
2	Donnerskirchen .....	1.041	587	1.009	8	1.001	625	356	18	2
3	Großhöflein .....	942	542	920	6	914	455	436	6	17
4	Hornstein .....	1.778	988	1.742	56	1.686	392	1.165	38	91
5	Kleinhöflein im Burgenland ..	593	342	579	3	576	433	120	22	1
6	Klingenbach .....	857	476	851	15	836	297	503	9	27
7	Leithaprodersdorf .....	562	291	549	16	533	363	166	4	0
8	Loretto .....	161	92	153	0	153	75	58	2	18
9	Mörbisch am See .....	1.440	811	1.403	15	1.388	419	688	264	17
10	Müllendorf .....	720	412	695	20	675	327	336	2	10
11	Neufeld a. d. Leitha .....	1.782	1.024	1.747	30	1.717	312	1.258	10	137
12	Oggau .....	1.148	636	1.100	16	1.084	578	370	125	11
13	Oslip .....	799	444	773	7	766	422	329	8	7
14	Purbach am Neusiedler See ..	1.354	756	1.337	22	1.315	768	408	100	39
15	St. Georgen am Leithagebirge	805	465	777	13	764	619	133	9	3
16	St. Margarethen i. Burgenland	1.460	801	1.456	2	1.454	775	601	41	37
17	Schützen am Gebirge .....	872	474	853	2	851	570	260	16	5
18	Siegendorf im Burgenland ...	1.640	893	1.612	11	1.601	264	1.219	16	102
19	Stinkenbrunn .....	941	512	926	3	923	288	574	1	60
20	Stotzing .....	418	215	405	2	403	211	191	1	0
21	Trausdorf a. d. Wulka .....	886	476	868	7	861	398	459	3	1
22	Wimpassing a. d. Leitha ....	471	248	461	17	444	219	214	6	5
23	Wulkaprodersdorf .....	1.121	607	1.091	9	1.082	437	621	12	12
24	Zagersdorf .....	585	315	571	4	567	245	315	0	7
25	Zillingtal .....	492	269	489	2	487	192	267	4	24
	<b>4. Güssing</b> .....	<b>18.814</b>	<b>10.189</b>	<b>17.359</b>	<b>262</b>	<b>17.097</b>	<b>9.891</b>	<b>6.697</b>	<b>439</b>	<b>70</b>
1	Bocksdorf .....	611	336	553	5	548	204	334	8	2
2	Burgauberg .....	446	228	428	10	418	239	170	6	3
3	Deutsch Bieling .....	128	70	123	0	123	122	1	0	0
4	Deutsch Ehrendorf .....	138	71	139	1	138	119	17	2	0
5	Deutsch Tschantschendorf ...	362	191	327	6	321	220	97	3	1
6	Eberau .....	291	163	277	5	272	179	58	35	0
7	Eisenhüttl. ....	160	88	144	0	144	103	35	6	0
8	Gaas .....	294	167	282	1	281	216	63	2	0
9	Gamischdorf .....	151	79	145	0	145	116	29	0	0
10	Gerersdorf bei Güssing .....	361	192	323	1	322	205	113	2	2
11	Glasing .....	121	62	111	0	111	82	29	0	0
12	Großmürbisch .....	271	141	244	5	239	152	86	1	0
13	Güssing .....	1.657	905	1.589	16	1.573	897	629	41	6
14	Güttenbach .....	597	332	512	9	503	332	171	0	0
15	Hackerberg .....	276	156	261	6	255	118	120	10	7
16	Hagensdorf im Burgenland ..	211	119	210	0	210	204	4	2	0
17	Hasendorf im Burgenland ...	51	27	48	0	48	39	9	0	0
18	Heiligenbrunn .....	194	105	178	7	171	126	41	4	0
19	Heugraben .....	215	119	189	0	189	110	79	0	0
20	Inzenhof .....	328	179	295	2	293	98	192	3	0
21	Kleimürbisch .....	160	86	139	2	137	116	21	0	0
22	Kroatisch Ehrendorf .....	72	42	72	0	72	70	2	0	0
23	Kroatisch Tschantschendorf ..	76	42	70	1	69	37	32	0	0
24	Kukmirn .....	590	316	542	6	536	275	197	64	0
25	Kulm im Burgenland .....	145	82	142	3	139	90	38	11	0
26	Limbach im Burgenland ....	347	175	325	4	321	112	194	15	0
27	Luising .....	131	65	126	0	126	124	2	0	0
28	Moschendorf .....	405	230	402	10	392	310	78	4	0
29	Neuberg im Burgenland .....	653	345	555	9	546	305	240	1	0
30	Neudauberg .....	383	203	351	2	349	152	186	8	3
31	Neusiedl bei Güssing .....	431	236	388	9	379	178	129	72	0
32	Neustift bei Güssing .....	408	214	381	5	376	146	215	15	0
33	Oberbildein .....	192	112	185	0	185	137	16	32	0
34	Olbendorf .....	1.054	558	903	21	882	303	562	1	16
35	Ollersdorf im Burgenland ...	592	315	541	0	541	220	320	1	0
36	Punitz .....	244	130	227	4	223	164	59	0	0
37	Rauchwart im Burgenland ..	401	216	354	5	349	208	122	6	13

Auf Grund der Zusammenstellung der Hauptwahlbehörde (I. Teil der Wahlstatistik) jedoch <sup>1)</sup> 2.512, <sup>2)</sup> 165.828, <sup>3)</sup> 81.516, <sup>4)</sup> 76.265.

Lfd. Nr.	BUNDESLAND Politischer Bezirk Gemeinde	Wahlberechtigte		Abgegebene Stimm- zettel	Ungültige und leere Stimm- zettel	Gültige Stimmen	Von den gültigen Stimmen entfielen auf die			
		überhaupt	Frauen				ÖVP	SPÖ	FPÖ	KuL
38	Rehgraben .....	180	100	172	0	172	75	97	0	0
39	Reinersdorf .....	258	144	245	3	242	161	79	2	0
40	Rohr im Burgenland .....	272	143	259	12	247	160	87	0	0
41	St. Michael im Burgenland ..	479	264	435	21	414	247	150	13	4
42	Schallendorf im Burgenland ..	83	40	78	0	78	63	14	1	0
43	Stegersbach .....	1.622	897	1.547	32	1.515	723	755	26	11
44	Steinfurt .....	89	49	86	2	84	81	3	0	0
45	Steingraben .....	137	71	127	3	124	77	47	0	0
46	Stinatz .....	761	422	661	9	652	299	348	4	1
47	Strem .....	386	222	362	6	356	273	71	11	1
48	Sulz im Burgenland .....	235	125	225	0	225	136	85	4	0
49	Sumetendorf .....	58	31	58	0	58	55	3	0	0
50	Tobaj .....	237	118	221	6	215	175	37	3	0
51	Tschanigraben .....	75	35	68	1	67	31	36	0	0
52	Tudersdorf .....	43	23	41	1	40	33	7	0	0
53	Unterbildein .....	190	101	180	1	179	127	39	13	0
54	Urbersdorf .....	182	96	176	3	173	140	33	0	0
55	Winten .....	69	36	67	0	67	53	8	6	0
56	Wörterberg .....	311	175	270	7	263	154	108	1	0
	<b>5. Jennersdorf .....</b>	<b>12.537</b>	<b>6.797</b>	<b>11.828</b>	<b>217</b>	<b>11.611</b>	<b>6.675</b>	<b>4.304</b>	<b>599</b>	<b>33</b>
1	Bonisdorf .....	132	60	117	3	114	76	34	4	0
2	Deutsch Kaltenbrunn .....	928	512	871	15	856	291	516	47	2
3	Deutsch Minihof .....	165	90	162	1	161	79	80	2	0
4	Dobersdorf .....	362	199	341	8	333	259	61	13	0
5	Doiber .....	179	96	166	4	162	70	87	5	0
6	Eltendorf .....	400	220	386	4	382	170	190	21	1
7	Grieselstein .....	439	220	411	9	402	241	149	6	6
8	Gritsch .....	105	62	97	5	92	60	32	0	0
9	Heiligenkreuz im Lafnitztal ..	678	374	636	7	629	332	271	26	0
10	Henndorf im Burgenland .....	375	199	347	8	339	255	61	18	5
11	Jennersdorf .....	1.171	659	1.131	15	1.116	707	266	140	3
12	Kalch .....	214	111	197	7	190	149	41	0	0
13	Königsdorf .....	537	301	502	2	500	320	148	32	0
14	Kroboteck .....	240	128	227	7	220	142	73	5	0
15	Krottendorf bei Neuhaus am Klausenbach .....	95	52	85	3	82	61	16	1	4
16	Minihof Liebau .....	217	120	204	4	200	99	92	7	2
17	Mogersdorf .....	524	287	504	4	500	329	157	13	1
18	Mühlgraben .....	279	145	266	1	265	126	122	17	0
19	Neuhaus am Klausenbach ...	396	211	374	9	365	202	121	39	3
20	Neumarkt a. d. Raab .....	507	261	490	16	474	287	169	17	1
21	Oberdrosen .....	233	117	219	4	215	138	73	4	0
22	Poppendorf im Burgenland ..	332	183	291	2	289	162	114	13	0
23	Rax .....	456	245	429	16	413	288	115	8	2
24	Rohrbrunn .....	437	248	399	8	391	180	209	2	0
25	Rosendorf .....	97	51	92	0	92	50	42	0	0
26	Rudersdorf .....	899	489	879	20	859	454	355	49	1
27	St. Martin a. d. Raab .....	292	150	267	5	262	161	74	27	0
28	Tauka .....	221	113	195	3	192	88	100	4	0
29	Wallendorf .....	355	203	328	7	321	122	189	10	0
30	Weichselbaum .....	346	190	332	7	325	247	63	15	0
31	Welten .....	287	156	278	3	275	177	79	18	1
32	Windisch Minihof .....	294	154	271	7	264	137	97	29	1
33	Zahling .....	345	191	334	3	331	216	108	7	0
	<b>6. Mattersburg .....</b>	<b>21.431</b>	<b>11.721</b>	<b>20.560</b>	<b>175</b>	<b>20.385</b>	<b>8.693</b>	<b>10.965</b>	<b>482</b>	<b>245</b>
1	Antau .....	517	282	498	5	493	232	251	3	7
2	Baumgarten im Burgenland ..	635	348	595	0	595	168	423	0	4
3	Draßburg .....	841	471	803	4	799	194	586	8	11
4	Forchtenau .....	889	481	858	6	852	458	392	2	0
5	Hirm .....	561	306	551	2	549	88	439	9	13
6	Krensdorf .....	453	234	447	16	431	222	202	6	1
7	Loipersbach im Burgenland ..	711	383	668	2	666	239	415	12	0
8	Marz .....	1.220	680	1.183	2	1.181	580	593	6	2
9	Mattersburg .....	2.736	1.513	2.629	24	2.605	1.257	1.294	46	8
10	Neudörf .....	1.786	973	1.664	11	1.653	565	950	95	43
11	Neustift a. d. Rosalia .....	588	313	568	1	567	182	383	0	2
12	Pöttelsdorf .....	440	241	397	1	396	190	126	80	0
13	Pötttsching .....	1.426	766	1.388	9	1.379	452	826	29	72

Lfd. Nr.	BUNDESLAND Politischer Bezirk Gemeinde	Wahlberechtigte		Abgegebene Stimmzettel	Ungültige und leere Stimmzettel	Gültige Stimmen	Von den gültigen Stimmen entfielen auf die			
		überhaupt	Frauen				ÖVP	SPÖ	FPÖ	KuL
14	Rohrbach bei Mattersburg ..	1.410	761	1.359	3	1.356	615	732	6	3
15	Sauerbrunn .....	1.231	687	1.205	31	1.174	484	587	72	31
16	Schattendorf .....	1.653	915	1.551	10	1.541	485	1.026	17	13
17	Sieggaben .....	711	371	680	3	677	402	269	2	4
18	Sigleß .....	791	438	767	2	765	189	567	3	6
19	Stöttera .....	425	237	414	3	411	165	230	1	15
20	Walbersdorf .....	532	293	509	3	506	215	268	21	2
21	Wiesen .....	1.382	755	1.351	37	1.314	1.011	234	62	7
22	Zemendorf .....	493	273	475	0	475	300	172	2	1
	<b>7. Neusiedl am See .....</b>	<b>31.644</b>	<b>17.163</b>	<b>30.295</b>	<b>553</b>	<b>29.742</b>	<b>14.190</b>	<b>13.302</b>	<b>1.165</b>	<b>1.085</b>
1	Andau .....	1.782	963	1.727	11	1.716	714	904	58	40
2	Apetlon .....	1.197	640	1.148	11	1.137	535	453	99	50
3	Bruckneudorf .....	938	503	925	35	890	201	616	8	65
4	Deutsch Jahrdorf .....	692	371	665	13	652	280	352	8	12
5	Edelstal .....	426	220	417	2	415	217	195	1	2
6	Frauenkirchen .....	1.849	997	1.769	60	1.709	655	829	49	176
7	Gättendorf .....	705	389	683	20	663	297	358	2	6
8	Gols .....	1.996	1.128	1.772	61	1.711	670	575	312	154
9	Halbturn .....	1.273	705	1.233	34	1.199	707	469	14	9
10	Illmitz .....	1.426	775	1.370	9	1.361	682	527	84	68
11	Jois .....	851	466	802	4	798	406	389	1	2
12	Kaisersteinbruch .....	177	89	171	5	166	34	129	0	3
13	Kittsee .....	1.589	880	1.555	8	1.547	762	756	18	11
14	Mönchhof .....	1.424	781	1.355	39	1.316	858	377	25	56
15	Neudorf bei Parndorf .....	589	322	569	11	558	214	329	2	13
16	Neusiedl am See .....	2.363	1.333	2.285	61	2.224	1.295	868	48	13
17	Nickelsdorf .....	1.343	713	1.282	8	1.274	454	626	144	50
18	Pama .....	687	364	640	1	639	378	240	6	15
19	Pamhagen .....	1.245	646	1.172	30	1.142	667	395	49	31
20	Parndorf .....	1.587	853	1.538	23	1.515	468	967	14	66
21	Podersdorf am See .....	982	535	960	11	949	632	308	1	8
22	Potzneusiedl .....	413	215	399	0	399	222	159	0	18
23	St. Andrä bei Frauenkirchen ..	955	507	920	7	913	507	345	42	19
24	Tadten .....	915	495	896	16	880	454	392	8	26
25	Wallern im Burgenland .....	1.162	624	1.130	27	1.103	539	420	52	92
26	Weiden am See .....	1.120	625	1.054	30	1.024	656	353	13	2
27	Winden am See .....	661	346	637	11	626	310	279	4	33
28	Zurndorf .....	1.297	678	1.221	5	1.216	376	692	103	45
	<b>8. Oberpullendorf .....</b>	<b>29.301</b>	<b>15.856</b>	<b>28.225</b>	<b>421</b>	<b>27.804</b>	<b>14.282</b>	<b>12.877</b>	<b>355</b>	<b>290</b>
1	Bubendorf im Burgenland ..	172	86	166	1	165	147	18	0	0
2	Deutsch Gerisdorf .....	186	100	181	0	181	177	3	1	0
3	Deutschkreutz .....	2.409	1.347	2.335	34	2.301	1.123	1.145	21	12
4	Dörfel im Burgenland .....	471	265	460	5	455	245	207	3	0
5	Draßmarkt .....	664	361	654	17	637	392	229	1	15
6	Frankenau .....	446	236	423	1	422	295	126	0	1
7	Glashütten bei Langeck im Burgenland .....	188	100	183	0	183	121	62	0	0
8	Großmutschen .....	227	127	221	0	221	104	114	0	3
9	Großwarasdorf .....	715	380	667	3	664	490	167	0	7
10	Hammerteich .....	243	124	239	6	233	77	151	2	3
11	Haschendorf .....	112	63	109	1	108	80	28	0	0
12	Hochstraß .....	155	83	154	0	154	151	3	0	0
13	Horitschon .....	702	374	696	4	692	324	364	4	0
14	Kaisersdorf .....	555	308	534	3	531	134	395	1	1
15	Kalkgruben .....	201	105	188	2	186	30	109	41	6
16	Karl .....	176	98	172	1	171	99	72	0	0
17	Kleinmutschen .....	141	79	129	1	128	62	66	0	0
18	Kleinwarasdorf .....	632	316	592	10	582	324	228	2	28
19	Klostermarienberg .....	345	183	339	8	331	129	201	0	1
20	Kobersdorf .....	734	389	702	20	682	241	430	7	4
21	Kogl im Burgenland .....	107	59	107	1	106	80	26	0	0
22	Kroatisch Geresdorf .....	454	241	431	0	431	282	148	1	0
23	Kroatisch Minihof .....	504	265	492	15	477	347	125	1	4
24	Lackenbach .....	799	440	780	35	745	290	423	4	28
25	Lackendorf .....	408	223	400	4	396	174	218	4	0
26	Landsee .....	269	146	259	3	256	130	125	0	1
27	Langeck im Burgenland .....	173	92	173	0	173	154	19	0	0
28	Lebenbrunn .....	141	75	134	1	133	86	45	0	2
29	Liebing .....	175	90	173	5	168	87	68	0	13
30	Lindgraben .....	244	133	229	3	226	96	130	0	0

Lfd. Nr.	BUNDESLAND Politischer Bezirk Gemeinde	Wahlberechtigte		Abgegebene Stimmzettel	Ungültige und leere Stimmzettel	Gültige Stimmen	Von den gültigen Stimmen entfielen auf die			
		überhaupt	Frauen				ÖVP	SPÖ	FPÖ	KuL
31	Lockenhaus .....	765	430	715	3	712	383	305	16	8
32	Lutzmannsburg .....	683	380	647	12	635	392	179	62	2
33	Mannersdorf a. d. Rabnitz...	471	253	456	8	448	315	127	6	0
34	Markt St. Martin .....	584	306	555	9	546	254	280	6	6
35	Mitterpullendorf .....	298	160	287	0	287	115	172	0	0
36	Nebersdorf .....	526	271	500	1	499	229	257	3	10
37	Neckenmarkt .....	1.086	631	1.040	14	1.026	568	443	15	0
38	Neudorf bei Landsee .....	165	83	160	4	156	65	88	3	0
39	Neutal .....	770	422	723	14	709	203	502	1	3
40	Nikitsch .....	1.025	521	989	20	969	625	342	0	2
41	Oberloisdorf .....	551	304	537	7	530	291	236	3	0
42	Oberpetersdorf .....	338	165	324	2	322	79	232	9	2
43	Oberpullendorf .....	930	487	946	18	928	417	435	44	32
44	Oberrabnitz .....	235	124	226	8	218	148	69	1	0
45	Pilgersdorf .....	380	207	366	7	359	331	28	0	0
46	Piringsdorf .....	597	338	573	2	571	408	128	20	15
47	Raiding .....	588	313	572	7	565	232	328	5	0
48	Rattersdorf .....	432	238	424	0	424	202	221	1	0
49	Ritzing .....	798	446	767	25	742	219	505	3	15
50	Salmansdorf .....	122	71	121	3	118	102	15	1	0
51	Schwendgraben .....	121	61	118	2	116	63	53	0	0
52	Steinbach im Burgenland....	107	55	103	0	103	27	72	0	4
53	Steinberg a. d. Rabnitz .....	601	336	554	15	539	342	191	4	2
54	Stoob .....	900	498	824	6	818	204	566	31	17
55	Strebersdorf .....	338	184	333	1	332	169	162	0	1
56	Tschurndorf .....	291	146	278	8	270	72	180	6	12
57	Unterfrauenhaid .....	436	242	420	0	420	188	213	1	18
58	Unterloisdorf .....	251	134	248	1	247	198	49	0	0
59	Unterpetersdorf .....	340	194	328	2	326	199	127	0	0
60	Unterpullendorf .....	465	246	449	12	437	269	157	1	10
61	Unterrabnitz .....	295	165	286	6	280	178	102	0	0
62	Weingraben .....	355	185	348	11	337	153	184	0	0
63	Weppersdorf .....	709	372	686	9	677	171	484	20	2
	<b>9. Oberwart .....</b>	<b>33.560</b>	<b>18.143</b>	<b>31.957</b>	<b>478</b>	<b>31.479</b>	<b>15.392</b>	<b>14.884</b>	<b>807</b>	<b>395</b>
1	Allersdorf im Burgenland....	58	32	58	0	58	49	9	0	0
2	Althodis .....	134	72	121	0	121	64	57	0	0
3	Altschlaining .....	228	124	220	5	215	67	121	3	24
4	Aschau im Burgenland .....	283	143	276	4	272	101	168	0	3
5	Badersdorf .....	259	125	240	0	240	139	88	1	12
6	Bad Tatzmannsdorf .....	320	182	414	5	409	223	150	30	6
7	Bergwerk .....	138	78	131	1	130	61	67	2	0
8	Bernstein .....	638	340	604	7	597	215	317	46	19
9	Buchsachen .....	463	246	437	10	427	240	177	9	1
10	Burg .....	238	134	228	5	223	151	70	2	0
11	Deutsch Schützen .....	411	224	397	8	389	321	65	3	0
12	Dreihütten .....	99	55	94	1	93	59	33	1	0
13	Drumling .....	129	69	123	5	118	65	52	1	0
14	Dürnbach im Burgenland .....	399	211	385	2	383	215	156	2	10
15	Edlitz im Burgenland .....	89	47	79	0	79	67	5	2	5
16	Eisenberg a. d. Pinka .....	289	162	268	11	257	178	75	2	2
17	Eisenzicken .....	169	88	161	1	160	115	44	1	0
18	Glashütten bei Schlaining....	90	51	85	0	85	70	15	0	0
19	Goberling .....	314	156	299	3	296	90	202	2	2
20	Grafenschachen .....	515	269	500	16	484	204	278	0	2
21	Grodnau .....	191	96	179	10	169	47	116	4	2
22	Großbachselten .....	74	41	70	1	69	47	19	3	0
23	Großpetersdorf .....	1.357	749	1.313	24	1.289	495	687	86	21
24	Günseck .....	118	62	113	3	110	19	84	3	4
25	Hannersdorf .....	361	195	354	7	347	153	176	18	0
26	Harmisch .....	115	60	109	0	109	58	51	0	0
27	Hochart .....	159	80	156	1	155	87	68	0	0
28	Höll .....	86	49	77	0	77	72	5	0	0
29	Holzschlag .....	213	115	205	6	199	57	97	45	0
30	Jabing .....	496	275	458	8	450	196	247	7	0
31	Jormansdorf .....	150	85	137	2	135	89	41	5	0
32	Kemetten .....	1.043	572	999	6	993	335	615	16	27
33	Kirchfidisch .....	326	178	297	1	296	170	126	0	0
34	Kitzladen .....	189	98	164	0	164	97	65	2	0
35	Kleinbachselten .....	125	64	116	0	116	73	42	1	0
36	Kleinpetersdorf .....	159	75	146	3	143	35	107	1	0

Lfd. Nr.	BUNDESLAND Politischer Bezirk Gemeinde	Wahlberechtigte		Abgegebene Stimmzettel	Ungültige und leere Stimmzettel	Gültige Stimmen	Von den gültigen Stimmen entfielen auf die			
		überhaupt	Frauen				ÖVP	SPÖ	FPÖ	KuL
37	Kleinzicken .....	67	33	52	0	52	43	8	1	0
38	Kohfidisch .....	509	273	480	7	473	234	236	3	0
39	Kotezicken .....	239	126	223	1	222	158	63	1	0
40	Kroisegg .....	146	80	141	1	140	30	110	0	0
41	Litzelsdorf .....	803	442	735	19	716	365	339	9	3
42	Loipersdorf im Burgenland ..	478	252	442	11	431	222	189	20	0
43	Mariasdorf .....	238	129	219	2	217	126	81	8	2
44	Markt Allhau .....	738	413	705	28	677	371	266	40	0
45	Markt Neuhodis .....	460	253	447	3	444	105	305	19	15
46	Miedlingsdorf .....	207	108	205	0	205	82	123	0	0
47	Mischendorf .....	348	186	334	5	329	191	138	0	0
48	Mönchmeierhof .....	89	49	86	0	86	35	48	3	0
49	Neuhaus i. d. Wart .....	166	83	151	3	148	40	104	1	3
50	Neumarkt im Tauchental .....	259	146	250	0	250	165	81	1	3
51	Neustift a. d. Lafnitz .....	290	156	286	15	271	129	141	1	0
52	Neustift bei Schlaining .....	107	56	100	1	99	43	48	8	0
53	Oberdorf im Burgenland .....	679	363	578	2	576	200	373	2	1
54	Oberkohlstätten .....	130	62	129	4	125	102	23	0	0
55	Oberschützen .....	640	364	607	14	593	372	176	45	0
56	Oberwart .....	2.927	1.628	2.834	27	2.807	1.475	1.229	57	46
57	Pinkafeld .....	2.421	1.324	2.315	41	2.274	1.105	1.054	70	45
58	Podgoria .....	139	75	135	1	134	67	67	0	0
59	Podler .....	72	37	70	1	69	41	28	0	0
60	Rauhriegel-Allersgraben .....	71	36	65	1	64	34	29	1	0
61	Rechnitz .....	2.198	1.214	2.136	21	2.115	846	1.220	20	29
62	Redlschlag .....	306	157	289	2	287	121	153	10	3
63	Rettenbach .....	259	139	240	1	239	81	150	3	5
64	Riedlingsdorf .....	1.054	571	1.005	25	980	303	610	40	27
65	Rohrbach a. d. Teich .....	247	128	231	1	230	136	94	0	0
66	Rotenturm a. d. Pinka .....	520	274	493	4	489	195	280	7	7
67	Rumpersdorf .....	89	49	86	1	85	48	37	0	0
68	St. Kathrein im Burgenland ..	126	68	118	1	117	92	24	0	1
69	St. Martin i. d. Wart .....	141	78	136	1	135	115	16	4	0
70	Schachendorf .....	488	260	455	2	453	264	185	0	4
71	Schandorf .....	328	178	295	1	294	181	110	1	2
72	Schmiedrait .....	106	50	104	4	100	76	22	2	0
73	Schönherrn .....	53	24	52	0	52	39	12	1	0
74	Schreibersdorf .....	147	80	142	3	139	59	74	6	0
75	Sieget i. d. Wart .....	184	89	176	4	172	74	95	3	0
76	Spitzzicken .....	210	105	197	0	197	90	107	0	0
77	Stadtschlaining .....	528	303	487	13	474	193	266	14	1
78	Stuben .....	267	136	251	1	250	126	116	7	0
79	Sulzriegel .....	60	32	54	0	54	45	9	0	0
80	Tauchen .....	164	85	154	1	153	48	97	1	7
81	Unterkohlstätten .....	160	82	157	1	156	130	24	2	0
82	Unterschützen .....	333	182	313	6	307	193	77	35	2
83	Unterwart .....	600	310	571	6	565	364	174	3	24
84	Weiden bei Rechnitz .....	145	81	136	0	136	95	41	0	0
85	Weinberg im Burgenland .....	56	27	56	0	56	54	2	0	0
86	Welgersdorf .....	241	130	227	4	223	81	131	7	4
87	Wiesfleck .....	509	276	492	10	482	226	254	2	0
88	Willersdorf .....	240	127	238	3	235	117	106	12	0
89	Wolfau .....	803	443	738	15	723	389	286	38	10
90	Woppendorf .....	161	88	147	4	143	72	70	1	0
91	Zuberbach .....	189	101	179	0	179	80	88	0	11