

**BM.I**



REPUBLIK ÖSTERREICH  
**BUNDESMINISTERIUM FÜR INNERES**  
SEKTION III-RECHT

# Europawahl

vom 7. Juni 2009

**Impressum:**

**BM.I**



REPUBLIK ÖSTERREICH  
**BUNDESMINISTERIUM FÜR INNERES**  
SEKTION III-RECHT

Telefon: (+43/1) 53126 2464

Telefax: (+43/1) 53126 2110

Internet: <http://www.bmi.gv.at/wahlen>

E-Mail: [wahl@bmi.gv.at](mailto:wahl@bmi.gv.at)

DVR: 0000051

# Unter der Internet-Adresse des Bundesministeriums für Inneres

<http://www.bmi.gv.at/wahlen>

werden umfangreiche Informationen zu den Themenbereichen

- Wahlrecht in Österreich
- Nationalratswahl
- Europawahl
- Bundespräsidentenwahl
- Volksabstimmung und Volksbefragung
- Volksbegehren
- Bundeswahlbehörde
- Informationen für Auslandsösterreicher(innen)
- Informationen für nicht-österreichische Unionsbürger(innen)
- Ergebnisse von Wahlen, Volksabstimmungen und Volksbegehren

**bereitgestellt.**

Weiters stehen für die Europawahl 2009 unter anderem folgende Dateien als Download als komprimierte MS-Excel-Datei oder als PDF-Datei bei der oben angeführten Internet-Adresse bereit:

- Gesamtergebnis
- Kandidatinnen und Kandidaten
- Vorzugsstimmen
- Wahlkalender zur Europawahl 2009
- Europawahlordnung

Weitere Exemplare der vorliegenden Broschüre können gegen einen Druckkostenersatz von € 26,- unter [wahl@bmi.gv.at](mailto:wahl@bmi.gv.at) per **E-Mail** oder **postalisch** unter der Adresse – Bundesministerium für Inneres, Abteilung III/6 – Wahlangelegenheiten, Postfach 100, 1014 Wien, sowie auch **telefonisch** unter (01) 53 126 2160 oder per **Telefax** unter (01) 53 126 2110 jeweils unter **Angabe der Zustelladresse** angefordert werden. Im Fall einer Bestellung erhalten Sie umgehend ihre Broschüre unter Beilage eines **Erlagscheines** zugestellt.



<b>1. Zusammenfassung der Europawahl 2009</b>	<b>3</b>
<b>2. Historischer Rückblick</b>	<b>5</b>
2.1.Europawahl 1996	5
2.2.Europawahl 1999	6
2.3.Europawahl 2004	7
<b>3. Organisation der Europawahl</b>	<b>8</b>
3.1.Wahlausschreibung, Wahltag, Stichtag	8
3.2.Wahlkörper, Wahlkreise, Stimmbezirke	8
3.2.1. Einteilung der Landeswahlkreise	8
3.2.2. Einteilung der Regionalwahlkreise	9
3.3.Wahlbehörden, Wirkungskreis der Wahlbehörden, Vertrauenspersonen	10
3.4.Erfassung der Wahlberechtigten	10
3.5.Wählerverzeichnisse, Ort der Eintragung	11
3.6.Einspruchs- und Berufungsverfahren	11
3.7.Wahlausschließungsgründe	12
3.8.Wahlkarten	12
3.9.Briefwahl	14
3.10.Wahlvorschläge, Wahlzeit	15
3.11.Wahllokale	15
3.12.Wahlbeobachter(innen)	16
3.13.Vergabe und Ermittlung von Vorzugsstimmen	17
3.14.Stimmzettelschablonen für blinde oder stark sehbehinderte Personen	17
<b>4. Feststellung des örtlichen Stimmenergebnisses und der Stimmenergebnisse in den Wahlkreisen</b>	<b>18</b>
4.1.Sprengelwahlbehörden	18
4.2.Gemeindewahlbehörden	19
4.3.Bezirkswahlbehörden	19
4.3.1. Vorläufiges Wahlergebnis	19
4.3.2. Endgültiges Wahlergebnis	19

4.4.Landeswahlbehörden	20
4.4.1. Vorläufiges Wahlergebnis	20
4.4.2. Endgültiges Wahlergebnis	20
4.5.Bundeswahlbehörde	21
4.5.1. Vorläufiges Ergebnis	21
4.5.2. Endgültiges Ergebnis	22
<b>5. Wahlvorschläge</b>	<b>24</b>
<b>6. Vorzugsstimmenergebnisse</b>	<b>25</b>
<b>7. Wahlergebnisse im Detail</b>	<b>34</b>
7.1.Bewerber(innen), denen ein Mandat zugewiesen wurde	34
7.2.Wahlberechtigte	34
7.2.1 Wahlberechtigung von Unionsbürgern(innen)	36
7.3.Wahlbeteiligung (Maxima-Minima-Analyse)	37
7.3.1. Wahlbeteiligung in den einzelnen Landeswahlkreisen	37
7.3.2. Wahlbeteiligung in den einzelnen Regionalwahlkreisen	38
7.3.3. Wahlbeteiligung in den einzelnen Gemeinden	39
7.4.Stimmenergebnisse	40
7.4.1. Ungültige Stimmen	40
7.4.2. Parteistimmen der SPÖ	41
7.4.3. Parteistimmen der ÖVP	42
7.4.4. Parteistimmen MARTIN	43
7.4.5. Parteistimmen der GRÜNEN	44
7.4.6. Parteistimmen der FPÖ	45
7.4.7. Parteistimmen der KPÖ	46
7.4.8. Parteistimmen der JuLis	47
7.4.9. Parteistimmen des BZÖ	48
7.5.Wahlkartenstimmen	49
<b>8. Gemeindeergebnisse</b>	<b>50</b>

## 1. Zusammenfassung der Europawahl 2009

Gemäß § 78 Abs. 4 der Europawahlordnung – EuWO, BGBl. Nr. 117/1996, idF BGBl. I Nr. 11/2009, hat die Bundeswahlbehörde nach ihrer Sitzung am 24. Juni 2009 das endgültige Ergebnis der Wahl der österreichischen Mitglieder des Europäischen Parlaments vom 7. Juni 2009 verlautbart.

Wahltag	7. Juni 2009
Stichtag	31. März 2009
Wahlberechtigte	6.362.761
Wahlbeteiligung	46,0 %
Abgegebene Stimmen	2.925.132
Ungültige Stimmen	60.511
Gültige Stimmen	2.864.621

Parteibezeichnung	Kurzbezeichnung	Stimmen	Prozent	Mandate
Sozialdemokratische Partei Österreichs	SPÖ	680.041	23,7	4
Österreichische Volkspartei	ÖVP	858.921	30,0	6
Liste "Dr. Martin - für Demokratie, Kontrolle, Gerechtigkeit"	MARTIN	506.092	17,7	3
Die Grünen - Die Grüne Alternative	GRÜNE	284.505	9,9	2
Freiheitliche Partei Österreichs	FPÖ	364.207	12,7	2
Kommunistische Partei Österreichs - Europäische Linke	KPÖ	18.926	0,7	0
Junge Liberale Österreich	JuLis	20.668	0,7	0
BZÖ - Mag. Ewald Stadler	BZÖ	131.261	4,6	0

- Liste 1**                                **Sozialdemokratische Partei Österreichs, SPÖ**  
Zustellungsbevollmächtigter Vertreter:  
Dr. Günther Kräuter, Abg. z. NR, Bundesgeschäftsführer, 1010 Wien,  
Löwelstraße 18
- Liste 2**                                **Österreichische Volkspartei, ÖVP**  
Zustellungsbevollmächtigter Vertreter:  
Dipl.-Ing. Fritz Kaltenegger, Generalsekretär, 1010 Wien, Lichtenfelsgasse 7
- Liste 3**                                **Liste "Dr. Martin - für Demokratie, Kontrolle, Gerechtigkeit",  
MARTIN**  
Zustellungsbevollmächtigter Vertreter:  
Dr. Ernst Denk, Rechtsanwalt, 1010 Wien, Teinfaltstraße 4
- Liste 4**                                **Die Grünen - Die Grüne Alternative, GRÜNE**  
Zustellungsbevollmächtigte Vertreterin:  
Michaela Sburny, Bundesgeschäftsführerin, 1090 Wien, Rooseveltplatz 4-5
- Liste 5**                                **Freiheitliche Partei Österreichs, FPÖ**  
Zustellungsbevollmächtigter Vertreter:  
Heinz-Christian Strache, Abg. z. NR, Klubobmann, 1080 Wien, Friedrich-  
Schmidt-Platz 4
- Liste 6**                                **Kommunistische Partei Österreichs - Europäische Linke, KPÖ**  
Zustellungsbevollmächtigter Vertreter:  
Mag. Michael Graber, Volkswirt, 1100 Wien, Waldgasse 42
- Liste 7**                                **Junge Liberale Österreich, JuLis**  
Zustellungsbevollmächtigte Vertreterin:  
Alegra-Isabel Raising, Studentin, 1050 Wien, Margaretengürtel 8
- Liste 8**                                **BZÖ - Mag. Ewald Stadler, BZÖ**  
Zustellungsbevollmächtigte Vertreterin:  
Manfred Stromberger, Bundesgeschäftsführer, 1010 Wien, Dorotheergasse 7

## 2. Historischer Rückblick

### 2.1. Europawahl 1996

<b>Wahltag</b>	<b>13. Oktober 1996</b>
<b>Stichtag</b>	<b>9. August 1996</b>
Wahlberechtigte	5,800.377
Wahlbeteiligung	67,73%
Abgegebene Stimmen	3,928.538
Ungültige Stimmen	134.939
Gültige Stimmen	3,794.145

Parteibezeichnung	Kurzbezeichnung	Stimmen	Prozente	Mandate
Sozialdemokratische Partei Österreichs	<b>SPÖ</b>	1.105.910	29,15	6
Österreichische Volkspartei	<b>ÖVP</b>	1.124.921	29,65	7
Freiheitliche Partei Österreichs	<b>FPÖ</b>	1.044.604	27,53	6
Liberales Forum - Heide Schmidt	<b>LIF</b>	161.583	4,26	1
Die Grünen - Die Grüne Alternative	<b>GRÜNE</b>	258.250	6,81	1
Die Neutralen - Bürgerinitiative	<b>N</b>	48.600	1,28	0
Forum Handicap		32.621	0,86	0
Kommunistische Partei Österreichs	<b>KPÖ</b>	17.656	0,47	0

#### Detailergebnisse:

	Wahlberechtigte	gültige Stimmen	SPÖ	ÖVP	FPÖ	LIF	GRÜNE	N	FORUM HANDICAP	KPÖ
			(Stimmen /%)	(Stimmen /%)	(Stimmen /%)	(Stimmen /%)	(Stimmen /%)	(Stimmen /%)	(Stimmen /%)	(Stimmen /%)
<b>B</b>	213.250	158.010	60.190/38,09	52.361/ 33,14	34.398/ 21,77	3.926/2,48	4.816/3,05	937/0,59	995/0,63	387/0,24
<b>K</b>	422.109	272.104	93.624/34,41	53.215/ 19,56	101.162/ 37,18	6.878/2,53	10.586/3,89	2.160/0,79	3.541/1,30	938/0,34
<b>N</b>	1.123.075	796.544	233.350/29,30	284.092/ 35,67	183.851/ 23,08	33.172/4,16	41.979/5,27	10.724/1,34	5.749/0,72	3.627/0,45
<b>O</b>	979.594	655.531	186.579/28,46	202.459/ 30,88	184.351/ 28,12	22.594/3,45	42.671/6,51	9.774/1,49	4.701/0,72	2.402/0,37
<b>S</b>	350.805	220.881	54.752/24,79	65.644/ 29,72	69.106/ 31,29	9.710/4,40	16.778/7,60	2.384/1,08	1.817/0,82	690/0,31
<b>S</b>	908.555	557.177	162.569/29,18	169.400/ 30,40	160.735/ 28,85	17.921/3,22	32.128/5,77	5.858/1,05	5.336/0,95	3.230/0,57
<b>T</b>	460.006	259.616	44.099/16,99	87.487/ 33,70	87.416/ 33,67	11.870/4,57	22.292/8,59	3.189/1,23	2.289/0,88	974/0,37
<b>V</b>	224.887	130.727	18.138/13,87	47.305/ 36,19	43.321/ 33,14	6.399/4,89	11.669/8,93	2.789/2,13	833 0,64	273/0,21
<b>W</b>	1.118.096	743.555	252.609/33,97	162.958/ 21,92	180.264/ 24,24	49.113/6,61	75.331/10,13	10.785/1,45	7.360/0,98	5.135/0,69
	<b>5,800.377</b>	<b>3,794.145</b>	<b>1,105.910/29,15</b>	<b>1,124.921/ 29,65</b>	<b>1,044.604/ 27,53</b>	<b>161.583/4,26</b>	<b>258.250/6,81</b>	<b>48.600/1,28</b>	<b>32.621/0,86</b>	<b>17.656/0,46</b>

## 2.2. Europawahl 1999

**Wahltag** 13. Juni 1999  
**Stichtag** 6. April 1999

Wahlberechtigte 5,847.660  
 Wahlbeteiligung 49,40%  
 Abgegebene Stimmen 2,888.733  
 Ungültige Stimmen 87.380  
 Gültige Stimmen 2,801353

Parteibezeichnung	Kurzbezeichnung	Stimmen	Prozente	Mandate
Österreichische Volkspartei - Ursula Stenzel	<b>ÖVP</b>	859.175	30,67	7
Sozialdemokratische Partei Österreichs	<b>SPÖ</b>	888.338	31,71	7
Freiheitliche Partei Österreichs	<b>FPÖ</b>	655.519	23,4	5
Die Grünen - Die Grüne Alternative	<b>GRÜNE</b>	260.273	9,29	2
Liberales Forum	<b>LIF</b>	74.467	2,66	0
Christlich Soziale Allianz (Liste Karl Habsburg)	<b>CSA</b>	43.084	1,54	0
Kommunistische Partei Österreichs	<b>KPÖ</b>	20.497	0,73	0

### Detailergebnisse:

	Wahlberechtigte	gültige Stimmen	ÖVP	SPÖ	FPÖ	GRÜNE	LIF	CSA	KPÖ
			(Stimmen/%)	(Stimmen/%)	(Stimmen/%)	(Stimmen/%)	(Stimmen/%)	(Stimmen/%)	(Stimmen/%)
B	214.798	138.244	47.201/34,14	57.504/41,60	24.381/17,64	5.619/4,06	1.801/1,30	1.275/0,92	463/0,33
K	424.647	183.259	38.635/21,08	66.052/36,04	62.741/34,24	9.921/5,41	2.664/1,45	2.425/1,32	821/0,45
NÖ	1,140.076	685.171	247.736/36,16	221.034/32,26	136.843/19,97	50.446/7,36	15.330/2,24	9.476/1,38	4.306/0,63
OÖ	991.397	533.205	170.627/32,00	163.715/30,70	133.133/24,97	46.089/8,64	10.143/1,90	6.622/1,24	2.876/0,54
S	356.558	146.852	48.236/32,85	40.461/ 27,55	35.152/23,94	15.657/10,66	3.698/2,52	2.966/2,02	682/0,46
St	913.643	389.389	117.151/30,09	125.856/32,32	97.470/25,03	30.609/7,86	8.285/2,13	6.542/1,68	3.476/0,89
T	469.004	163.924	61.379/37,44	35.575/21,70	36.219/22,09	21.264/12,97	4.529/2,76	4.255/2,60	703/0,43
V	229.559	100.295	35.889/35,78	19.824/19,77	28.390/28,31	11.352/11,32	2.880/2,87	1.637/1,63	323/0,32
W	1,107.978	461.014	92.321/20,03	158.317/34,34	101.190/21,95	69.316/15,04	25.137/5,45	7.886/1,71	6.847/1,49
	5,847.660	2,801.353	859.175/30,67	888.338/31,71	655.519/23,40	260.273/9,29	74.467/2,66	43.084/1,54	20.497/0,73

## 2.3. Europawahl 2004

**Wahltag**  
**Stichtag**

**13. Juni 2004**  
**6. April 2004**

Wahlberechtigte	6,049.129
Wahlbeteiligung	42,43%
Abgegebene Stimmen	2,566.639
Ungültige Stimmen	66.029
Gültige Stimmen	2,500.610

Parteibezeichnung	Kurzbezeichnung	Stimmen	Prozente	Mandate
Sozialdemokratische Partei Österreichs	<b>SPÖ</b>	833.517	33,33	7
Österreichische Volkspartei - Ursula Stenzel	<b>ÖVP</b>	817.716	32,70	6
Freiheitliche Partei Österreichs	<b>FPÖ</b>	157.722	6,31	1
Die Grünen - Die Grüne Alternative	<b>GRÜNE</b>	322.429	12,89	2
Opposition für ein solidarischeres Europa - Europäische Linke, KPÖ, Unabhängige	<b>LINKE</b>	19.530	0,78	0
Liste Dr. Hans-Peter Martin - Für echte Kontrolle in Brüssel	<b>MARTIN</b>	349.696	13,98	2

### Detailergebnisse:

	Wahlberechtigte	gültig	SPÖ	ÖVP	FPÖ	GRÜNE	LINKE	MARTIN
			(Stimmen/%)	(Stimmen/%)	(Stimmen/%)	(Stimmen/%)	(Stimmen/%)	(Stimmen/%)
<b>B</b>	220.205	124.634	54360/43,62	42635/34,21	4784/3,84	7337/5,89	464/0,37	15054/12,08
<b>K</b>	433.621	152.295	55275/36,29	33894/22,26	29378/19,29	13736/9,02	858/0,56	19154/12,58
<b>NÖ</b>	1.186.012	627.526	209939/33,46	235928/37,6	25491/4,06	59534/9,49	3145/0,501	93489/14,9
<b>OÖ</b>	1.034.551	453.302	154019/33,98	156017/34,42	27891/6,15	51246/11,3	2890/0,64	61239/13,51
<b>S</b>	372.310	140.377	37218/26,51	49390/35,18	9703/6,91	21352/15,21	1010/0,72	21704/15,46
<b>St</b>	936.389	340.991	121693/35,69	118815/34,84	22374/6,56	34675/10,17	2560/0,75	40874/11,99
<b>T</b>	495.258	165.452	31928/19,3	67689/40,91	8478/5,12	28984/17,52	1184/0,716	27189/16,43
<b>V</b>	245.893	87.778	16296/18,57	34858/39,71	7224/8,23	14215/16,19	442/0,5	14743/16,8
<b>W</b>	1.124.890	408.255	152789/37,42	78490/19,23	22399/5,49	91350/22,38	6977/1,71	56250/13,78
	6.049.129	2.500.610	833517/33,33	817716/32,7	157722/6,31	322429/12,89	19530/0,78	349696/13,98

### 3. Organisation der Europawahl

#### 3.1. Wahlausschreibung, Wahltag, Stichtag

Die Wahl der österreichischen Mitglieder des Europäischen Parlaments wurde in der Verordnung der Bundesregierung (BGBl. II Nr. 77/2009) ausgeschrieben, die aufgrund der Europawahlordnung – EuWO, BGBl. Nr. 117/1996, idF BGBl. I Nr. 11/2009, erlassen wurde; dort wurde in § 3 als Stichtag der 31. März 2009 festgelegt. Als Wahltag wurde in § 2 der 7. Juni 2009 festgelegt.

Die Verordnung über die Wahlausschreibung wurde in allen Gemeinden durch öffentlichen Anschlag bekannt gemacht.

#### 3.2. Wahlkörper, Wahlkreise, Stimmbezirke

Das Bundesgebiet bildete einen einheitlichen Wahlkörper, wobei die Einteilung des Bundesgebietes (Sprengel, Gemeinden, Bezirke, Regionalwahlkreise und Landeswahlkreise) der Einteilung bei Nationalratswahlen entsprach. Jedes Bundesland bildete einen Landeswahlkreis; die Stimmbezirke der Landeswahlkreise waren in einem oder in mehreren Regionalwahlkreisen (insgesamt 43) zusammengefasst.

Jeder politische Bezirk, in den Bundesländern Niederösterreich und Vorarlberg jeder Verwaltungsbezirk, und jede Stadt mit eigenem Statut bildeten grundsätzlich einen Stimmbezirk. In der Stadt Wien bildete jeder Gemeindebezirk einen Stimmbezirk. Im Stimmbezirk wurden die örtlichen Wahlergebnisse zusammengefasst.

Im Bundesgebiet waren 17 Mandate (Sitze im Europäischen Parlament) zu vergeben.

##### 3.2.1. Einteilung der Landeswahlkreise

Landeswahlkreis	Bezeichnung des Landeswahlkreises	Zahl der Regionalwahlkreise
1	Burgenland	2
2	Kärnten	4
3	Niederösterreich	7
4	Oberösterreich	5
5	Salzburg	3
6	Steiermark	8
7	Tirol	5
8	Vorarlberg	2
9	Wien	7

### 3.2.2. Einteilung der Regionalwahlkreise

Regionalwahlkreis	Bezeichnung des Regionalwahlkreises
1A	Burgenland Nord
1B	Burgenland Süd
2A	Klagenfurt
2B	Villach
2C	Kärnten West
2D	Kärnten Ost
3A	Weinviertel
3B	Waldviertel
3C	Mostviertel
3D	Niederösterreich Mitte
3E	Niederösterreich Süd
3F	Wien-Umgebung
3G	Niederösterreich Süd-Ost
4A	Linz und Umgebung
4B	Innviertel
4C	Hausruckviertel
4D	Traunviertel
4E	Mühlviertel
5A	Salzburg Stadt
5B	Flachgau/Tennengau
5C	Lungau/Pinzgau/Pongau
6A	Graz
6B	Steiermark Mitte
6C	Steiermark Süd
6D	Steiermark Süd-Ost
6E	Steiermark Ost
6F	Steiermark Nord
6G	Steiermark Nord-West
6H	Steiermark West
7A	Innsbruck
7B	Innsbruck-Land
7C	Unterland
7D	Oberland
7E	Osttirol
8A	Vorarlberg Nord
8B	Vorarlberg Süd
9A	Wien Innen-Süd
9B	Wien Innen-West
9C	Wien Innen-Ost
9D	Wien Süd
9E	Wien Süd-West
9F	Wien Nord-West
9G	Wien Nord

### **3.3. Wahlbehörden, Wirkungskreis der Wahlbehörden, Vertrauenspersonen**

Die Stimmabgabe im Inland erfolgte vor den örtlichen Wahlbehörden. Örtliche Wahlbehörden waren die Gemeindevahlbehörden und/oder die Sprengelwahlbehörden. Als Wahlbehörden fungierten Sprengelwahlbehörden, Gemeindevahlbehörden, Bezirkswahlbehörden, Landeswahlbehörden und die Bundeswahlbehörde.

Die gemäß § 15 Abs. 4 erster Satz NRWO entsendeten Vertrauenspersonen galten auch zu Sitzungen betreffend die Wahl zum Europäischen Parlament als entsendet.

Weiters konnten bis spätestens am zehnten Tag nach dem Stichtag höchstens zwei Vertrauenspersonen auch von Parteien, die sich an der Wahlwerbung zur Wahl zum Europäischen Parlament beteiligen wollten, in die Bundeswahlbehörde sowie in die Landeswahlbehörden entsendet werden, sofern sie in diesen Wahlbehörden nicht durch Mitglieder oder Vertrauenspersonen vertreten waren. Hatte eine solche Partei, die Vertrauenspersonen in die Bundeswahlbehörde oder in eine Landeswahlbehörde entsendet hatte, keinen Wahlvorschlag eingebracht, oder wurde ihr Wahlvorschlag nicht veröffentlicht, so verloren diese Vertrauenspersonen das Recht, an den weiteren Sitzungen der Bundeswahlbehörde oder der jeweiligen Landeswahlbehörde betreffend die Wahl der Mitglieder des Europäischen Parlaments teilzunehmen.

### **3.4. Erfassung der Wahlberechtigten**

Wahlberechtigt waren alle Männer und Frauen, die am Stichtag die Voraussetzungen für eine Eintragung in die Europa-Wählerevidenz (§ 2 des Europa-Wählerevidenzgesetzes – EuWEG, BGBl. Nr. 118/1996, idF BGBl. Nr. I 28/2007) erfüllten und am Tag der Wahl das 16. Lebensjahr vollendet hatten.

In die Europa-Wählerevidenz waren aufzunehmen:

- ◆ Männer und Frauen, die die österreichische Staatsbürgerschaft besaßen, vor dem 1. Jänner 2009 das 14. Lebensjahr (Jahrgang 1994 und ältere) vollendet und ihren Hauptwohnsitz in Österreich hatten sowie vom Wahlrecht zum Europäischen Parlament nicht ausgeschlossen waren,

- ◆ Männer und Frauen, die die österreichische Staatsbürgerschaft besaßen, vor dem 1. Jänner des Jahres der Eintragung das 15. Lebensjahr vollendet und ihren Hauptwohnsitz im Ausland hatten, vom Wahlrecht zum Europäischen Parlament nicht ausgeschlossen waren und einen Antrag auf Eintragung in die Europa-Wählerevidenz gestellt hatten,
- ◆ Unionsbürger(innen), die die österreichische Staatsbürgerschaft nicht besaßen, vor dem 1. Jänner 2009 das 14. Lebensjahr (Jahrgang 1994 und ältere) vollendet und ihren Hauptwohnsitz in Österreich hatten, im Herkunftsmitgliedstaat ihr aktives Wahlrecht nicht verloren sowie einen „Antrag auf Eintragung in die Europa-Wählerevidenz für Unionsbürger(innen), die innerhalb des Bundesgebietes ihren Hauptwohnsitz haben“ gestellt hatten.

### **3.5. Wählerverzeichnisse, Ort der Eintragung**

Die Wahlberechtigten waren für diese Europawahl in Wählerverzeichnisse einzutragen. Die Anlegung der Wählerverzeichnisse oblag den Gemeinden im übertragenen Wirkungsbereich des Bundes und erfolgte auf Grundlage der in jeder Gemeinde zu führenden ständigen Europa-Wählerevidenz. Die Anlage der Wählerverzeichnisse erfolgte in Gemeinden, die nicht in Wahlsprengel eingeteilt waren, nach dem Namensalphabet der Wahlberechtigten, in Gemeinden, die in Wahlsprengel eingeteilt waren, auch nach Wahlsprengeln und gegebenenfalls nach Ortschaften, Straßen und Hausnummern. In der Gemeinde Wien wurde für jeden einzelnen Regionalwahlkreis ein eigenes Wählerverzeichnis angelegt.

Die Gemeinden nahmen alle Umstände, die geeignet waren, eine Änderung in der Europa-Wählerevidenz zu bewirken, von Amts wegen wahr und führten die erforderlichen Änderungen in der Europa-Wählerevidenz durch. Änderungen der Wählerverzeichnisse waren jedoch ab Auflegung des Wählerverzeichnisses nur mehr im Rahmen des Einspruchs- und Berufungsverfahrens zulässig.

### **3.6. Einspruchs- und Berufungsverfahren**

Innerhalb der Einsichtsfrist konnte jede(r) Unionsbürger(in) unter Angabe seines (ihres) Namens und seiner (ihrer) Wohnadresse gegen das Wählerverzeichnis schriftlich oder mündlich Einspruch erheben. Dieser musste allerdings vor Ablauf der Einsichtsfrist bei der zuständigen Amtsstelle (Gemeinde oder Magistrat) einlangen. Betraf der Einspruch den

Wunsch auf Eintragung eines (einer) Wahlberechtigten, so mussten alle zur Begründung notwendigen Belege, insbesondere ein vom (von einer) vermeintlich Wahlberechtigten ausgefülltes Europa-Wähleranlageblatt (von Auslandsösterreichern [-österreicherinnen] nicht auszufüllen) angeschlossen sein. Auch die Gründe für die Streichung eines (einer) Nicht-Wahlberechtigten waren unbedingt anzugeben. Das Einspruchs- und Berufungsverfahren erfolgte entsprechend den hierfür maßgebenden Bestimmungen der EuWO.

### **3.7. Wahlausschließungsgründe**

Vom Wahlrecht war ausgeschlossen, wer durch ein inländisches Gericht wegen einer oder mehrerer mit Vorsatz begangener strafbarer Handlungen zu einer mehr als einjährigen Freiheitsstrafe rechtskräftig verurteilt worden war. Die Wahlausschließungsgründe wurden bereits in der Europa-Wählerevidenz wirksam. Bei Erstellung der Wählerverzeichnisse brauchte das Vorliegen von Wahlausschließungsgründen daher nicht geprüft zu werden.

### **3.8. Wahlkarten**

Im Inland konnte mittels Wahlkarte vor einer Wahlbehörde in jedem Wahllokal oder beim Besuch durch eine besondere (fliegende) Wahlbehörde gewählt werden. Zusätzlich konnte im Inland und im Ausland (dort ausschließlich) die Wahlkarte als Briefwahlkarte verwendet werden.

Folgende Personen hatten die Möglichkeit, eine Wahlkarte zu beantragen:

- ◆ wahlberechtigte Männer und Frauen, die sich voraussichtlich am Wahltag nicht am Ort (Gemeinde, Wahlsprengel) ihrer Eintragung in das Wählerverzeichnis aufhalten würden und deshalb ihr Wahlrecht dort nicht ausüben konnten (diesem Personenkreis wären auch Personen zuzurechnen, die mittels Wahlkarte wählen, weil ihr eigenes Wahllokal nicht behindertengerecht war);
- ◆ wahlberechtigte Männer und Frauen, denen der Besuch des zuständigen Wahllokals am Wahltag infolge mangelnder Geh- und Transportfähigkeit oder Bettlägerigkeit, sei es aus Krankheits-, Alters- oder sonstigen Gründen, unmöglich war und die von einer besonderen Wahlbehörde („fliegende Wahlkommission“) besucht wurden und
- ◆ wahlberechtigte Männer und Frauen, denen der Besuch des zuständigen Wahllokals am Wahltag wegen ihrer Unterbringung in gerichtlichen Gefangenenhäusern,

Strafvollzugsanstalten, im Maßnahmenvollzug oder in Hafträumen unmöglich war und die die Stimmabgabe vor einer besonderen Wahlbehörde in Anspruch nehmen wollten.

Sollten in Heil- und Pflegeanstalten sowie in gerichtlichen Gefangenenhäusern, Strafvollzugsanstalten oder in Hafträumen ein oder mehrere besondere Wahlsprengel eingerichtet sein, so hatte die Stimmabgabe nach den nachstehend angeführten Kriterien zu erfolgen:

- ◆ Betroffene, die ihren Hauptwohnsitz außerhalb der Anstalt hatten, benötigten für die Ausübung ihres Wahlrechts eine Wahlkarte.
- ◆ Männer und Frauen, die in der Anstalt ihren Hauptwohnsitz hatten, konnten ihr Wahlrecht ohne Wahlkarte ausüben.

Die Ausstellung der Wahlkarte konnte schriftlich (per Anforderungskarte, per Telefax oder, falls bei der Gemeinde vorhanden, auch per E-Mail oder Internetmaske der Gemeinde) bei der Gemeinde, von der der (die) Wahlberechtigte in das Wählerverzeichnis eingetragen wurde,

- ◆ beginnend mit dem Tag der Wahlausschreibung (Donnerstag, 19. März 2009)
- ◆ entweder bis zum 4. Tag vor dem Wahltag (Mittwoch, 3. Juni 2009) oder, wenn eine persönliche Übergabe der Wahlkarte an eine vom Antragsteller bevollmächtigte Person möglich war, bis zum 2. Tag vor dem Wahltag (Freitag, 5. Juni 2009).

beantragt werden.

Die Ausstellung der Wahlkarte konnte mündlich bei der Gemeinde, von der der (die) Wahlberechtigte in das Wählerverzeichnis eingetragen wurde,

- ◆ beginnend mit dem Tag der Wahlausschreibung (Donnerstag, der 19. März 2009)
- ◆ bis zum 2. Tag vor der Wahl (Freitag, 5. Juni 2009), 12.00 Uhr,

beantragt werden.

Wurde die Möglichkeit der Stimmabgabe durch eine besondere Wahlbehörde („fliegende Wahlkommission“) gewünscht, so hatte der Antrag auf Ausstellung einer Wahlkarte dieses Ersuchen sowie die genaue Angabe der Räumlichkeiten, wo der (die) Antragsteller(in) den Besuch erwartete – bei Personen, die sich in öffentlichem Gewahrsam befinden, eine behördliche Bestätigung über die Unterbringung – zu enthalten.

Im Ausland konnte die Ausstellung und Ausfolgung der Wahlkarte auch im Weg einer österreichischen Vertretungsbehörde (Botschaft, Generalkonsulat, Konsulat) beantragt werden.

### **3.9. Briefwahl**

Wahlberechtigte konnten sowohl im Inland als auch im Ausland die Stimme ohne Beisein einer Wahlbehörde abgeben. Die Wahl des Ortes und der Zeit stand dem (der) Wahlberechtigten grundsätzlich frei. Er (sie) musste jedoch beim Wahlvorgang unbeobachtet und unbeeinflusst sein und sein (ihr) Stimmrecht persönlich ausüben. Mit der Wahlkarte konnten Wahlberechtigte sofort nach deren Erhalt wählen und mussten nicht bis zum Wahltag damit zuwarten.

Die Briefwahl konnten Wahlberechtigte ausüben, indem sie

- ◆ zunächst der Wahlkarte den amtlichen Stimmzettel sowie das gummierte beige Wahlkuvert entnehmen, dann
- ◆ den amtlichen Stimmzettel persönlich, unbeobachtet und unbeeinflusst ausfüllen,
- ◆ den ausgefüllten amtlichen Stimmzettel in das Wahlkuvert legen, dieses verkleben und in die Wahlkarte zurücklegen und anschließend
- ◆ durch Unterschrift auf der Wahlkarte eidesstattlich erklären, dass sie den amtlichen Stimmzettel persönlich, unbeobachtet und unbeeinflusst ausgefüllt hatten, und schließlich
- ◆ die Wahlkarte rechtzeitig an die Bezirkswahlbehörde übermitteln.

Die Wahlkarte konnte im Postweg übermittelt oder – abweichend von der Nationalratswahl 2008 – auch auf andere Weise bei der Bezirkswahlbehörde abgegeben werden. Die

Portokosten trug der Bund, gleichgültig ob von der Möglichkeit der Briefwahl im Inland oder im Ausland Gebrauch gemacht worden war. Übergab ein Wähler (eine Wählerin) einer örtlichen Wahlbehörde eine Wahlkarte, die bereits zur Stimmabgabe mittels Briefwahl verwendet worden, d.h. mit eidesstattlicher Erklärung versehen und zugeklebt war, so stand einer Weiterleitung dieser Wahlkarte an die übergeordnete Bezirkswahlbehörde nichts entgegen; es bestand hiezu jedoch keine gesetzliche Verpflichtung.

Die eidesstattliche Erklärung musste vor Schließen des letzten Wahllokals in Österreich abgegeben worden sein.

Die verschlossene Wahlkarte musste spätestens am 8. Tag nach der Wahl (Montag, 15. Juni 2009, 14.00 Uhr) bei der zuständigen Bezirkswahlbehörde einlangen; die Anschrift der Bezirkswahlbehörde war auf der Wahlkarte aufgedruckt.

### **3.10. Wahlvorschläge, Wahlzeit**

Die wahlwerbenden Parteien legten ihre Wahlvorschläge spätestens am 37. Tag vor dem Wahltag – das war spätestens am 1. Mai 2009 – der Bundeswahlbehörde vor. Die Prüfung, der Abschluss und die Veröffentlichung der Wahlvorschläge oblagen ausschließlich der Bundeswahlbehörde. Die von der Bundeswahlbehörde abgeschlossenen und veröffentlichten Wahlvorschläge wurden in jeder Wahlzelle an sichtbarer Stelle angeschlagen.

Bis spätestens am 21. Tag vor dem Wahltag (17. Mai 2009) setzten die Gemeindewahlbehörden, in Wien der Magistrat, die Wahlsprengel, die zugehörigen Wahllokale, die vorgesehenen Verbotszonen sowie die Wahlzeiten fest. Der letztmögliche Zeitpunkt für das Schließen eines Wahllokals war europaweit einheitlich um 22.00 Uhr. In Österreich schlossen die letzten Wahllokale um 17.00 Uhr.

### **3.11. Wahllokale**

Die für die Vornahme der Wahl erforderlichen Einrichtungsstücke (Wahlurne, Wahlzelle usw.) sowie ein Tisch für die Wahlbeobachter(innen) waren von der Gemeinde bereitzustellen.

Gemeinden mit mehreren Wahlsprengeln bestimmten für jeden Wahlsprengel ein Wahllokal. Das Wahllokal konnte sich auch in einem außerhalb des Wahlsprengels liegenden Gebäude

befinden, sofern dies von den Wählern (Wählerinnen) ohne Schwierigkeiten erreichbar war. Es bestand auch die Möglichkeit, ein gemeinsames Wahllokal für mehrere Wahlsprengel einzurichten, wenn genügend Raum für die Unterbringung der Wahlbehörden und für die gleichzeitige Durchführung mehrerer Wahlhandlungen zur Verfügung stand und ferner entsprechende Warteräume für die Wähler(innen) vorhanden waren.

### **3.12. Wahlbeobachter(innen)**

Wie bei der Nationalratswahl 2008 war es auch bei der Europawahl möglich, dass der Bundesminister für europäische und internationale Angelegenheiten (BMeiA) die Organisation für Sicherheit und Zusammenarbeit in Europa (OSZE) und deren Teilnehmerstaaten zur Entsendung von internationalen Wahlbeobachtern (Wahlbeobachterinnen) einladen konnte.

Das BMeiA hatte entsendete Wahlbeobachter(innen) der OSZE und deren Teilnehmerstaaten sowie die erforderlichen Begleitpersonen zu akkreditieren, diesen Personen eine entsprechende Bescheinigung auszustellen und deren Namen der Bundeswahlbehörde zwecks Weiterreichung der Daten an die nachgeordneten Wahlbehörden in elektronischer Form zu übermitteln.

Internationale Wahlbeobachter(innen) von OSZE-Teilnehmerstaaten konnten

- ◆ bei Sitzungen aller Wahlbehörden anwesend sein;
- ◆ den Wahlvorgang im Wahllokal und die Ausübung der Wahl durch bettlägerige oder in ihrer Freiheit beschränkte Wahlkartenwähler(innen) ungehindert beobachten sowie Einsicht in das Abstimmungsverzeichnis und in das Wählerverzeichnis nehmen;
- ◆ bei der Stimmzettelprüfung und Stimmenzählung anwesend sein und diese ungehindert beobachten;
- ◆ in die Niederschriften Einsicht nehmen und eine Zusammenstellung des Stimmenergebnisses erhalten;
- ◆ auch nach Ende des Einsichtszeitraums in das Wählerverzeichnis sowie in Akten über Einsprüche und Berufungen Einsicht nehmen.

- ◆ Begleitpersonen, insbesondere Dolmetscher(innen) und Kraftfahrer(innen), durften Wahlbeobachter(innen) bei der Ausübung ihrer Befugnisse begleiten; eine selbständige Ausübung der Befugnisse stand ihnen nicht zu. Die Wahlbehörden hatten Wahlbeobachter(innen) im Rahmen ihrer Möglichkeiten zu unterstützen und für die Beobachtung der Wahl Auskünfte zu erteilen.

Österreich erhielt von 25. bis 29. Mai 2009 Besuch von einer Delegation des Büros für demokratische Institutionen und Menschenrechte (ODIHR) der OSZE. Im Rahmen einer „Election Exploratory Mission“ evaluierten die Wahlbeobachter(innen) die bestehenden Rechtsgrundlagen und die Wahlvorbereitungen. Bei der Europawahl selbst waren keine Wahlbeobachter(innen) anwesend.

### **3.13. Vergabe und Ermittlung von Vorzugsstimmen**

Der (Die) Wähler(in) konnte eine Vorzugsstimme für eine(n) Bewerber(in) der Parteiliste der von ihm (ihr) gewählten Partei vergeben, indem er (sie) auf den amtlichen Stimmzettel in dem hierfür vorgesehenen freien Raum den Namen eines (einer) Bewerbers (Bewerberin) der von ihm (ihr) gewählten Parteiliste eintrug. Diese Eintragung hatte mindestens den Familiennamen des Bewerbers oder der Bewerberin (bei Bewerberinnen oder Bewerbern derselben Parteiliste mit buchstabenidentischen Namen ein entsprechendes Unterscheidungsmerkmal, wie z. B. Angabe der Reihungsziffern in der Parteiliste, Vorname, Geburtsjahr, Beruf oder Adresse) zu enthalten.

Sollten mehrere Bewerber(innen) oder der (die) Bewerber(in) einer Partei, die der (die) Wähler(in) nicht gewählt hatte, bezeichnet werden, so waren die Eintragungen ungültig.

### **3.14. Stimmzettelschablonen für blinde oder stark sehbehinderte Personen**

Bei der Europawahl wurde es blinden oder stark sehbehinderten Personen ermöglicht, ihre Stimme unter Zuhilfenahme einer Stimmzettelschablone auch ohne Beiziehung einer Begleitperson abzugeben. Für den Fall der Nichtverwendung dieser Schablone konnten sich blinde oder stark sehbehinderte Wähler(innen) selbstverständlich auch bei dieser Wahl von einer von ihnen selbst ausgewählten Begleitperson führen und sich von dieser bei der Wahlhandlung helfen lassen.

## 4. Feststellung des örtlichen Stimmenergebnisses und der Stimmenergebnisse in den Wahlkreisen

Die Tätigkeit der Wahlbehörden im Rahmen der Berichterstattung erstreckte sich sowohl auf das vorläufige als auch auf das endgültige Ergebnis der Europawahl 2009. Der Bundeswahlbehörde oblag es hierbei, der Öffentlichkeit noch am Wahltag – nach Schließung des letzten Wahllokals in Europa (22.00 Uhr) – ein vorläufiges Gesamtergebnis der Europawahl bekannt zu geben.

### 4.1. Sprengelwahlbehörden

Nach Ablauf der für die Sprengelwahlbehörde festgesetzten Wahlzeit und nachdem alle bis zum Ende der Wahlzeit im Wahllokal oder in dem von der Wahlbehörde bestimmten Warteraum erschienen Wahlberechtigten gewählt hatten, schloss die Sprengelwahlbehörde die Stimmabgabe. Danach begann die Sprengelwahlbehörde, allenfalls unter Einbeziehung des Ergebnisses einer besonderen Wahlbehörde, mit der Ermittlung des örtlichen Wahlergebnisses.

Jede Sprengelwahlbehörde gab sofort nach Feststellung und Beurkundung des vorläufigen Wahlergebnisses der zuständigen Gemeindewahlbehörde – in Städten mit eigenem Statut der Bezirkswahlbehörde – folgendes bekannt:

- ◆ Die Summe der Wahlberechtigten laut Wählerverzeichnis,
- ◆ die Gesamtsumme der abgegebenen gültigen und ungültigen Stimmen,
- ◆ die Summe der abgegebenen ungültigen Stimmen,
- ◆ die Summe der abgegebenen gültigen Stimmen,
- ◆ die Summe der auf die einzelnen Parteien entfallenden abgegebenen gültigen Stimmen (örtliche Parteisummen).

## **4.2. Gemeindewahlbehörden**

In Gemeinden ohne Wahlsprengelteilungen war wie bei den Sprengelwahlbehörden vorzugehen. In Gemeinden mit Wahlsprengelteilung addierten die Gemeindewahlbehörden zunächst das Gesamtergebnis innerhalb der Gemeinde aufgrund der von den Sprengelwahlbehörden bekannt gegebenen vorläufigen Ergebnisse. In beiden Fällen gab die Gemeindewahlbehörde das vorläufige Gesamtergebnis der Bezirkswahlbehörde bekannt. Desgleichen wurden die Wahlakte der Gemeindewahlbehörden an die Bezirkswahlbehörde übersendet.

## **4.3. Bezirkswahlbehörden**

### **4.3.1. Vorläufiges Wahlergebnis**

Die Bezirkswahlbehörden gaben von sich aus jedes bei ihnen einlangende vorläufige Gemeindeergebnis unmittelbar an die Landeswahlbehörde weiter. Weiters rechneten die Bezirkswahlbehörden die ihnen bekannt gegebenen vorläufigen Gemeindeergebnisse – in Städten mit eigenem Statut die Sprengelergebnisse – im Stimmbezirk zusammen und gaben die so ermittelten Feststellungen unverzüglich der Landeswahlbehörde bekannt.

Während das vorläufige Stimmenergebnis der Bundeswahlbehörde schon aufgrund der Meldungen der Bezirkswahlbehörden von der Landeswahlbehörde bekannt gegeben werden konnte, musste für die Ermittlung der von den Wahlkartenwählern aus dem Ausland abgegebenen Stimmen deren Einlangen abgewartet werden. Hierfür gab es am 2. Tag nach der Wahl eine Zwischenauszahlung. Die spätestens am 8. Tag nach dem Wahltag eingelangten Wahlkarten wurden für die Ermittlung berücksichtigt; verspätet eingelangte Wahlkarten wurden nicht mehr miteinbezogen.

### **4.3.2. Endgültiges Wahlergebnis**

Sobald bei den Bezirkswahlbehörden alle Wahlakten der Gemeindewahlbehörden – in Städten mit eigenem Statut der Sprengelwahlbehörden – eingelangt waren, erfolgte die Prüfung der örtlichen Wahlergebnisse auf etwaige Irrtümer in den zahlenmäßigen Ergebnissen. Erforderlichenfalls wurden diese richtig gestellt. Das endgültige Parteistimmenergebnis des Bezirks wurde ermittelt; der Wahlakt wurde unverzüglich der Landeswahlbehörde vorgelegt.

Jede Bezirkswahlbehörde ermittelte aufgrund der ihr vorliegenden Stimmzettel für jede(n)

Bewerber(in) eines auf einer Parteiliste veröffentlichten Wahlvorschlags die auf ihn (sie) entfallenden Vorzugsstimmen und hielt das Ermittlungsergebnis für den Bereich des Stimmbezirks in Vorzugsstimmenprotokollen fest.

#### **4.4. Landeswahlbehörden**

##### 4.4.1. Vorläufiges Wahlergebnis

Den Landeswahlbehörden oblag am Wahltag die Berichterstattung hinsichtlich der vorläufigen Stimmenergebnisse im Landeswahlkreis bis auf die Ebene der Gemeinden. Die Weiterleitung der Sofortmeldungen der Landeswahlbehörden an die Bundeswahlbehörde erfolgte wieder mittels elektronischer Datenfernübertragung.

Die Berichterstattung des vorläufigen Stimmenergebnisses im Landeswahlkreis an die Bundeswahlbehörde enthielt folgende Angaben:

- ◆ Die Summe der Wahlberechtigten laut Wählerverzeichnis,
- ◆ die Gesamtsumme der abgegebenen gültigen und ungültigen Stimmen,
- ◆ die Summe der abgegebenen ungültigen Stimmen,
- ◆ die Summe der abgegebenen gültigen Stimmen,
- ◆ die Summe der auf die einzelnen Parteien entfallenden abgegebenen gültigen Stimmen (örtliche Parteisummen).

##### 4.4.2. Endgültiges Wahlergebnis

Die Landeswahlbehörden prüften aufgrund der vorliegenden Wahlakte die von den Bezirkswahlbehörden festgestellten Wahlergebnisse der Stimmbezirke auf etwaige Irrtümer in den zahlenmäßigen Ergebnissen und berichtigten diese erforderlichenfalls. Weiters ermittelten sie die von der Bundeswahlbehörde für die Regionalwahlkreise und den Landeswahlkreis vorläufig getroffenen Feststellungen nunmehr endgültig und gaben diese der Bundeswahlbehörde bekannt.

Die Landeswahlbehörden ermittelten zudem aufgrund der Vorzugsstimmenprotokolle der Bezirkswahlbehörden die Gesamtsumme der auf die einzelnen Bewerber(innen) entfallenden

Vorzugsstimmen. Das Ergebnis dieser Ermittlung wurde für jeden Regionalwahlkreis in einem eigenen Vorzugsstimmenprotokoll festgehalten.

## **4.5. Bundeswahlbehörde**

### 4.5.1. Vorläufiges Ergebnis

Die Bundeswahlbehörde stellte aufgrund der bei ihr eingelangten Berichte der Landeswahlbehörden noch am Wahltag das vorläufige Stimmenergebnis für

- ◆ jeden der 43 Regionalwahlkreise,
- ◆ die neun Landeswahlkreise und das
- ◆ Bundesgebiet

fest. Diese Feststellung umfasste im Einzelnen die

- ◆ Gesamtsumme der abgegebenen gültigen und ungültigen Stimmen,
- ◆ die Summe der abgegebenen ungültigen Stimmen,
- ◆ die Summe der abgegebenen gültigen Stimmen,
- ◆ die Summe der auf die einzelnen Parteien entfallenden abgegebenen gültigen Stimmen (örtliche Parteisummen).

Aufgrund dieses vorläufigen Stimmenergebnisses ermittelte die Bundeswahlbehörde sodann die vorläufige Mandatsverteilung. Hierbei stellte sie zunächst die Parteisummen für das ganze Bundesgebiet fest, wobei Parteien, denen im ganzen Bundesgebiet weniger als 4% der abgegebenen gültigen Stimmen zugefallen waren, keinen Anspruch auf die Zuweisung von Mandaten hatten. Auf die übrigen Parteien wurden die (vorläufigen) Mandate nach dem d'Hondtschen Höchstzahlenverfahren verteilt.

Nach diesem Verfahren wurden die Summen der Parteistimmen (einschließlich der Parteisummen selbst) der Größe nach geordnet nebeneinander geschrieben; unter jeder Summe wird die Hälfte der Summe geschrieben, darunter das Drittel, das Viertel und die weiterfolgenden Teilzahlen. Danach sind sämtliche Teilzahlen in absteigender Reihenfolge

zu ordnen. Die daraus zu ermittelnde Wahlzahl ist die Zahl, die an jener Stelle steht, die der Anzahl der österreichischen Mitglieder des Europäischen Parlaments entspricht (17). Jede Partei erhält so viele Mandate, wie die Wahlzahl in ihrer Parteisumme enthalten ist. Wenn nach dieser Berechnungsmethode zwei oder mehrere Parteien auf ein Mandat den gleichen Anspruch haben, entscheidet das Los.

Nachstehend ist die Ermittlung der Wahlzahl zur Europawahl 2009 in grafischer Form dargestellt:

SPÖ	ÖVP	MARTIN	GRÜNE	FPÖ	KPÖ	JuLis	BZÖ	Mandate	Rang
680.041	858.921	506.092	284.505	364.207	18.926	20.668	131.261	1	858.921
340.021	429.461	253.046	142.253	182.104	9.463	10.334	65.631	2	680.041
226.680	286.307	168.697	94.835	121.402	6.309	6.889	43.754	3	506.092
170.010	214.730	126.523	71.126	91.052	4.732	5.167	32.815	4	429.461
136.008	171.784	101.218	56.901	72.841	3.785	4.134	26.252	5	364.207
113.340	143.154	84.349	47.418	60.701	3.154	3.445	21.877	6	340.021
97.149	122.703	72.299	40.644	52.030	2.704	2.953	18.752	7	286.307
85.005	107.365	63.262	35.563	45.526	2.366	2.584	16.408	8	284.505
75.560	95.436	56.232	31.612	40.467	2.103	2.296	14.585	9	253.046
									226.680
									214.730
									182.104
									171.784
									170.010
									168.697
									143.154
								<b>Wahlzahl:</b>	<b>142.253</b>

#### 4.5.2. Endgültiges Ergebnis

Nach Prüfung der von den Landeswahlbehörden übermittelten endgültigen Feststellungen (Parteistimmenergebnisse und Vorzugsstimmenprotokolle) prüfte die Bundeswahlbehörde das vorläufige Parteistimmenergebnis für das Bundesgebiet und ermittelte die Gesamtzahl der auf eine(n) Bewerber(in) entfallenen Vorzugsstimmen für das Bundesgebiet.

Nach Durchführung einer neuerlichen Mandatsberechnung nach dem vorgenannten Verfahren waren die zu vergebenden Mandate zunächst der Reihe nach jenen Bewerbern (Bewerberinnen) zuzuweisen, die im Bundesgebiet Vorzugsstimmen im Ausmaß von mindestens 7% der auf ihre Parteiliste entfallenen gültigen Stimmen erzielten. Die Reihenfolge der Zuweisung der Mandate richtete sich hierbei nach der Reihenfolge der Vorzugsstimmenzahlen eines (einer) jeden Bewerbers (Bewerberin).

Mandate einer Partei, die aufgrund der Vorzugsstimmen nicht oder nicht zur Gänze an Bewerber(innen) vergeben werden konnten, waren den Bewerbern (Bewerberinnen) in der Reihenfolge zuzuweisen, in der sie auf der Parteiliste angeführt waren. Hierbei blieben Bewerber(innen) außer Betracht, die bereits aufgrund ihrer Vorzugsstimmen ein Mandat erhalten haben.

Bei der Europawahl 2009 gab es gemäß § 77 Abs. 7 EuWO den Fall, dass Mag. Othmar Karas, aufgrund der erzielten Vorzugsstimmen von mehr als 7 % der auf die Parteiliste entfallenen gültigen Stimmen, an erste Stelle gereiht wurde.

Die Bundeswahlbehörde hat in ihrer Sitzung am 24. Juni 2009 folgende Feststellung getroffen:

- ◆ die Gesamtsumme der abgegebenen gültigen und ungültigen Stimmen,
- ◆ die Summe der abgegebenen ungültigen Stimmen,
- ◆ die Summe der abgegebenen gültigen Stimmen,
- ◆ die Zahl der auf die einzelnen Parteien entfallenden Parteisummen im Bundesgebiet,
- ◆ die Zahl der auf jede Partei entfallenden Mandate,
- ◆ die Namen der Bewerber(innen), denen Mandate zugewiesen wurden und
- ◆ die Zahl der für jede(n) Bewerber(in) eines auf einer Parteiliste veröffentlichten Wahlvorschlags im Bundesgebiet entfallenden Vorzugsstimmen.

Die Bundeswahlbehörde hatte die Namen der gewählten und der nicht gewählten Bewerber(innen) unverzüglich der Präsidentin des Nationalrats bekannt zu geben. Diese unterrichtete hiervon ohne Verzug den Präsidenten des Europäischen Parlaments.

Das Ergebnis der Wahl der österreichischen Mitglieder des Europäischen Parlaments wurde am 25. Juni 2009 im „Amtsblatt zur Wiener Zeitung“ verlautbart.

## 5. Wahlvorschläge

### Allgemeines (passives Wahlrecht)

Zum Zweck der Kandidatur legte jede wahlwerbende Partei bei der Bundeswahlbehörde spätestens am 37. Tag vor dem Wahltag (1. Mai 2009) einen Wahlvorschlag vor. Dieser enthielt neben der Parteibezeichnung in Worten allenfalls eine Kurzbezeichnung (maximal 7 Buchstaben, die ein Wort ergeben können) und die Parteiliste. Dies ist ein Verzeichnis von höchstens 42 Bewerbern (Bewerberinnen) in der beantragten, mit arabischen Ziffern bezeichneten Reihenfolge unter Angabe des Familien- und Vornamens, des Geburtsjahrs, des Berufs und der Adresse jedes Bewerbers (jeder Bewerberin). Weiters war bei jedem Wahlvorschlag der (die) zustellungsbevollmächtigte Vertreter(in) der wahlwerbenden Partei bezeichnet.

Der Wahlvorschlag musste von wenigstens drei Abgeordneten zum Nationalrat oder von einem österreichischen Mitglied des Europäischen Parlaments unterschrieben oder von 2.600 Personen, die am Stichtag in der Europa-Wählerevidenz eingetragen waren, unterstützt worden sein.

Weiters durfte in den Wahlvorschlägen ein(e) Bewerber(in) nur dann aufgenommen werden, wenn er (sie) hierzu schriftlich zustimmte.

Ein(e) Unionsbürger(in) mit Hauptwohnsitz im Inland, der (die) nicht österreichische(r) Staatsbürger(in) war, hatte als Bewerber(in) überdies bekannt zu geben, wo er (sie) seinen (ihren) Hauptwohnsitz hatte, welche Staatsangehörigkeit er (sie) besaß und dass er (sie) weder vom aktiven noch vom passiven Wahlrecht ausgeschlossen sei.

## 6. Vorzugsstimmenergebnisse

Den nachfolgenden Aufstellungen sind je eingebrachtem Wahlvorschlag die Reihung und der Name der einzelnen Bewerber(innen) sowie die auf sie entfallenden Vorzugsstimmen zu entnehmen.

Insgesamt wurden bei dieser Wahl 435.401 Vorzugsstimmen für die Wahlwerber(innen) vergeben.

Im Einzelnen zeichnet sich für die Parteien folgendes Bild:

Parteien	Vorzugsstimmen
SPÖ	61.784
ÖVP	252.391
MARTIN	25.743
GRÜNE	46.071
FPÖ	31.164
KPÖ	1.720
JuLis	2.322
BZÖ	14.206

Kandidat(in) SPÖ	BGLD	KTN	NÖ	OÖ	SZBG	STMK	TIROL	VLBG	WIEN	GESAMT
Swoboda, Dr. Johannes	531	1.054	3.291	2.282	1.001	1.213	661	294	11.556	<b>21.883</b>
Regner, Mag. Evelyn	50	118	414	259	87	135	99	38	1.299	<b>2.499</b>
Leichtfried, Mag. Jörg	7	24	78	39	23	2.367	16	2	160	<b>2.716</b>
Kadenbach, Karin	10	11	2.322	43	6	26	32	8	261	<b>2.719</b>
Weidenholzer, Dr. Josef	18	22	166	6.845	51	61	24	9	384	<b>7.580</b>
Prets, Christine	5.641	22	161	52	19	29	25	5	411	<b>6.365</b>
Bösch, Mag. Herbert	78	136	614	251	616	231	333	3.425	2.356	<b>8.040</b>
Hirschbichler, MBA Adelheid	1	7	32	53	989	12	7	3	50	<b>1.154</b>
Zlender, Mag. Kerstin	6	1.228	28	31	11	40	22	4	125	<b>1.495</b>
Unterrainer, Mag. (FH) Maximilian	2	4	4	8	2	2	212	-	50	<b>284</b>
Kauer, MBA Michaela	2	1	14	15	2	2	2	-	150	<b>188</b>
Duffek, Mag. Karl	3	1	11	10	5	4	1	2	125	<b>162</b>
Tauß, Tina Maria	5	-	14	105	4	3	5	1	74	<b>211</b>
Kattnig, Thomas	2	1	33	12	1	1	-	-	144	<b>194</b>
Kürzl, Claudia	3	11	19	25	7	61	8	6	100	<b>240</b>
Sidl, Mag. Günther	2	3	427	7	4	6	2	3	71	<b>525</b>
Duzdar, Mag. Muna	10	7	143	83	5	65	5	12	290	<b>620</b>
Schieder, Mag. Andreas	1	2	14	5	-	4	4	-	176	<b>206</b>
Sinowatz, Lisa	361	8	95	42	8	20	17	5	295	<b>851</b>
Müller, Dr. Felix	2	6	18	17	67	6	8	1	50	<b>175</b>
Heihs, Mag. Ingrid	1	1	57	13	3	8	4	1	33	<b>121</b>
Stauber, MMag. Oliver	-	136	4	3	1	3	2	1	21	<b>171</b>
Kepplinger, Mag. Jutta	-	5	5	101	4	9	2	2	39	<b>167</b>
Risse, Paul Arnold Johannes	-	10	8	6	2	69	1	-	18	<b>114</b>
Mayr-Wiesner, Verena	-	2	8	6	-	15	1	1	27	<b>60</b>
Pieber, Michael	2	2	117	5	1	7	2	2	21	<b>159</b>
Vitouch, Dr. Elisabeth	1	11	34	24	4	8	8	-	257	<b>347</b>
Zöhrer, Gustav	3	2	10	6	-	4	1	1	73	<b>100</b>
Sporer, Ada	5	11	19	17	7	20	67	-	69	<b>215</b>
Zemlicka, Mag. Hermann	-	7	1	31	1	2	1	-	11	<b>54</b>
Auer, Manuela	3	1	16	16	4	5	6	63	38	<b>152</b>
Schnecker, Ewald	433	3	9	3	2	17	3	1	21	<b>492</b>
Günther, Mag. Brigitte	1	-	4	9	31	1	3	-	11	<b>60</b>
Krainer, Mag. Dr. Helmut	2	44	4	4	2	3	-	-	9	<b>68</b>
Ernst, Gabriele	3	1	129	7	3	4	1	3	70	<b>221</b>
Österbauer, Ing. Michael	-	1	6	111	8	4	-	-	11	<b>141</b>
Aschauer-Nagl, Mag. Melitta	-	-	10	8	1	2	-	-	64	<b>85</b>
Follmann, Günther	-	1	5	5	1	3	20	1	12	<b>48</b>
Taucar, Mag. Gerrit	1	2	3	5	-	36	-	1	20	<b>68</b>
Greif, Mag. Wolfgang	2	2	12	10	3	7	-	-	62	<b>98</b>
Strohmeier, Mag. Marcus	3	2	29	10	3	10	2	2	104	<b>165</b>
Sternfeld, Mag. Raphael	8	4	47	21	7	17	-	-	467	<b>571</b>
<b>GESAMT:</b>	<b>7.203</b>	<b>2.914</b>	<b>8.435</b>	<b>10.605</b>	<b>2.996</b>	<b>4.542</b>	<b>1.607</b>	<b>3.897</b>	<b>19.585</b>	<b>61.784</b>

7%-Schwelle: 47.602,87

Kandidat(in) ÖVP	BGLD	KTN	NÖ	OÖ	SZBG	STMK	TIROL	VLBG	WIEN	Gesamt
Strasser, Dr. Ernst	1.776	1.338	11.507	6.014	2.833	3.568	2.841	1.783	6.666	<b>38.326</b>
Karas, Mag. Othmar	3.663	3.490	36.838	9.352	6.049	11.148	3.362	4.226	34.826	<b>112.954</b>
Ranner, Mag. Dr. Hella	33	65	151	103	38	1.374	53	36	264	<b>2.117</b>
Seeber, Mag. Dr. Richard	5	5	53	45	50	37	9.070	167	111	<b>9.543</b>
Rübig, Dr. Paul	44	23	275	12.682	120	153	42	52	470	<b>13.861</b>
Köstinger, Elisabeth	1.012	4.432	16.603	8.811	2.249	5.127	4.051	866	1.087	<b>44.238</b>
Pirker, Dr. Hubert	6	1.860	47	17	24	43	19	10	106	<b>2.132</b>
Becker, Heinz K.	847	560	4.939	1.060	1.570	1.769	713	27	1.603	<b>13.088</b>
Santner, Mag. Anton	3	10	16	82	2.106	26	47	11	58	<b>2.359</b>
Philippi, Mag. Theresa, LL.M MAS	12	16	179	36	27	20	10	38	551	<b>889</b>
Ender, Ing. Mag. Dr. Walter	1	4	32	15	10	11	8	1.950	74	<b>2.105</b>
Haberlander, Christine	9	6	59	559	24	23	22	7	116	<b>825</b>
Prenner, MMag. Markus	1.695	1	21	8	10	14	3	3	48	<b>1.803</b>
Schmuckenschlager, Johannes	6	5	180	22	11	12	5	5	71	<b>317</b>
Jeitler-Cincelli, Carmen	4	3	220	11	13	16	27	2	76	<b>372</b>
Gürtler, Dr. Kathrin	3	11	55	24	15	25	17	11	285	<b>446</b>
Koiner, Sabine	3	8	56	58	21	192	34	26	45	<b>443</b>
Wolf, Mag. Verena	1	8	11	15	5	4	78	11	21	<b>154</b>
Csar, Dr. Peter	2	-	6	86	2	4	-	1	16	<b>117</b>
Haaser, Kathrin	-	4	15	11	4	10	44	6	18	<b>112</b>
Majcan, Mag. Josef	1	-	1	-	1	189	-	-	5	<b>197</b>
Schubert, Mag. Martina	1	3	14	42	12	3	4	4	76	<b>159</b>
Kellnreiter, Elisabeth	1	1	99	7	4	7	2	1	7	<b>129</b>
Schiefermair, Notburga	2	1	16	82	6	10	7	2	16	<b>142</b>
Reinisch, Christa	3	7	10	12	6	225	5	3	37	<b>308</b>
Rieschl, Eva	238	7	36	46	12	15	15	9	37	<b>415</b>
Bleckmann, Monika	1	4	20	24	124	22	7	12	17	<b>231</b>
Kiesl, Theresia	-	1	8	62	1	1	3	2	9	<b>87</b>
Liebminger, Mag. Bernd	3	15	15	16	8	338	1	2	13	<b>411</b>
Mondl, Mag. Birgit	5	22	152	144	6	8	28	18	139	<b>522</b>
Sandbichler, Reinhard	19	-	13	5	-	1.054	1	1	10	<b>1.103</b>
Linzbauer, Hannes	2	2	636	7	-	3	-	2	69	<b>721</b>
Jandrisic, Mag. (FH) Sonja	435	2	18	3	2	8	1	-	47	<b>516</b>
Domenig, Dr. Daniela	2	36	16	8	5	12	3	1	34	<b>117</b>
Posch, Monika	1	3	8	2	-	1	5	3	25	<b>48</b>
Fink, Mag. Dr. Christof	1	-	6	5	5	1	66	4	9	<b>97</b>
Voglsam, Ursula	1	-	4	31	-	-	-	1	8	<b>45</b>
Schrittwieser, Dipl.-Ing. Waltraud	-	-	1	-	-	-	-	1	25	<b>27</b>
Lugert-Bürger, Mag. Alexandra	1	1	13	2	1	2	-	2	46	<b>68</b>
Winzig, Dr. Angelika	-	2	5	58	2	1	1	-	19	<b>88</b>
Mickel, Mag. Veronika	4	1	24	3	2	3	-	2	57	<b>96</b>
Steiner, Dr. Stefan	8	8	395	40	23	26	20	3	140	<b>663</b>
<b>GESAMT:</b>	<b>9.854</b>	<b>11.965</b>	<b>72.773</b>	<b>39.610</b>	<b>15.401</b>	<b>25.505</b>	<b>20.615</b>	<b>9.311</b>	<b>47.357</b>	<b>252.391</b>

7%-Schwelle: 60.124,47

Kandidat(in) MARTIN	BGLD	KTN	NÖ	OÖ	SZBG	STMK	TIROL	VLBG	WIEN	GESAMT
Martin, Dr. Hans Peter	996	1.657	4.043	3.395	1.734	1.940	2.013	1.363	6.595	<b>23.736</b>
Sabitzer, Robert	16	30	65	70	23	42	54	16	127	<b>443</b>
Werthmann, Mag. Angelika	13	21	56	61	113	37	43	30	139	<b>513</b>
Ehrenhauser, Mag. Martin	25	40	112	367	56	66	72	15	298	<b>1.051</b>
<b>GESAMT:</b>	<b>1.050</b>	<b>1.748</b>	<b>4.276</b>	<b>3.893</b>	<b>1.926</b>	<b>2.085</b>	<b>2.182</b>	<b>1.424</b>	<b>7.159</b>	<b>25.743</b>

7%-Schwelle: 35.426,44

Kandidat(in) GRÜNE	BGLD	KTN	NÖ	OÖ	SZBG	STMK	TIROL	VLBG	WIEN	GESAMT
Lunacek, Mag. Ulrike	317	699	2.634	2.067	1.007	1.772	843	643	9.024	<b>19.006</b>
Lichtenberger, Evelin	134	215	1.216	1.434	890	748	4.758	345	3.863	<b>13.603</b>
Vana, Dr. Monika	20	17	121	99	43	48	21	31	855	<b>1.255</b>
Waitz, Thomas	27	43	189	246	87	293	57	81	551	<b>1.574</b>
Weidacher-Gruber, Mag. Hildegard	2	6	35	29	11	160	12	4	82	<b>341</b>
Schneider, Stefan	3	6	38	27	5	155	6	10	54	<b>304</b>
Schwarz, Ulrike	16	23	99	353	47	65	65	26	275	<b>969</b>
Fritz, Mag. Gerhard	-	2	9	15	4	4	38	5	32	<b>109</b>
Stadelmann, Brigitte	-	3	35	35	18	12	24	201	130	<b>458</b>
Plass, Volker	10	-	58	22	19	14	5	8	194	<b>330</b>
Brunner, Mag. Christiane	76	2	26	41	8	37	7	13	92	<b>302</b>
Schennach, Stefan	-	4	25	23	6	18	11	9	219	<b>315</b>
Cataltepe, Gülayi	4	11	35	49	24	27	19	23	264	<b>456</b>
Jordan, Mag. Gerhard	1	2	16	9	3	1	2	-	112	<b>146</b>
Grießhammer, Dipl.-Ing. Karl Albrecht	-	43	5	46	2	6	-	2	17	<b>121</b>
Suárez-Torres, Laura	3	6	25	24	10	19	4	9	158	<b>258</b>
Panjikaran, Mag. Varghese	-	2	6	6	1	6	2	-	25	<b>48</b>
Santer, Dr. Margit	1	3	14	6	4	5	37	4	16	<b>90</b>
Wimmer, Mag. Josef	-	6	44	19	10	5	10	6	38	<b>138</b>
Buchmayr, Mag. Maria	-	3	5	227	3	10	4	7	49	<b>308</b>
Deutschmann, Markus	1	2	8	13	2	9	4	38	28	<b>105</b>
Osmancevic, Prof. Emina	1	9	7	17	8	43	5	5	52	<b>147</b>
Vlasich, Mag. Joško	57	1	10	2	-	1	1	1	52	<b>125</b>
Brožák, Jitka	1	2	6	3	1	1	-	4	23	<b>41</b>
Rutter, Martin	2	18	14	5	3	5	6	1	38	<b>92</b>
Kickert, Dr. Jennifer	4	8	47	33	16	34	16	11	190	<b>359</b>
Hof, Martin	2	-	6	4	2	5	40	2	29	<b>90</b>
Rotter, Sabrina	5	11	76	52	16	31	19	9	172	<b>391</b>
Holzinger, Dkfm. Mag. DDr. Ernst	2	3	19	3	-	4	1	1	71	<b>104</b>
Kuchling, Mag. Rosalia	1	31	2	5	2	6	3	-	23	<b>73</b>
Tschann, Johann	-	1	8	2	3	4	4	59	21	<b>102</b>
Huber, Evelyn	1	2	4	4	8	5	32	-	22	<b>78</b>
Wagner, Dipl.-Ing. Christian	-	3	13	42	4	11	1	2	33	<b>109</b>
Krojer, Mag. Margarethe	33	-	3	6	-	5	-	-	27	<b>74</b>
Schreuder, Marco	-	3	4	8	2	3	2	-	72	<b>94</b>
Lesjak, Dr. Barbara	1	102	6	6	4	14	6	1	51	<b>191</b>
Arslan, Hikmet	3	3	57	22	11	27	17	12	148	<b>300</b>
Baur, Dr. Christine	2	2	6	15	5	16	64	7	34	<b>151</b>
Kulac, Cengiz	5	5	25	27	11	85	14	12	96	<b>280</b>
Pilz, Dr. Sigrid	2	5	33	17	13	21	12	11	246	<b>360</b>
Köchler, Matthias	8	111	38	50	17	38	22	14	150	<b>448</b>
Petrovic, MMag. Dr. Madeleine	16	47	339	216	140	216	72	73	1.107	<b>2.226</b>
<b>GESAMT:</b>	<b>761</b>	<b>1.465</b>	<b>5.366</b>	<b>5.329</b>	<b>2.470</b>	<b>3.989</b>	<b>6.266</b>	<b>1.690</b>	<b>18.735</b>	<b>46.071</b>

7%-Schwelle: 19.915,35

Kandidat(in) FPÖ	BGLD	KTN	NÖ	OÖ	SZBG	STMK	TIROL	VLBG	WIEN	GESAMT
Mölzer, Andreas	407	983	2.556	2.313	762	1.265	738	440	4.893	14.357
Obermayr, Mag. Franz	13	14	40	722	51	33	18	7	112	1.010
Kappel, Dr. Barbara	26	19	75	80	21	36	55	9	321	642
Haager, Christian	1	4	10	5	8	9	579	6	28	650
Landbauer, Udo	27	4	228	30	11	41	8	9	98	456
Schimak, Gertraud	2	-	6	10	115	5	2	2	15	157
Mautner, Mario	122	6	39	20	5	29	11	4	66	302
Mayer, Mag. Dr. (M.B.L.) Georg Philipp Anton	2	6	9	7	2	146	6	2	16	196
Michalke, Cornelia	1	-	7	1	2	3	1	101	6	122
Pitschko, Mag. Dr. Josef	1	1	39	3	1	-	-	-	18	63
Friigo, Dr. Peter	4	1	21	7	6	8	2	-	75	124
Dirnberger, Mag. Dr. Elmar	-	3	16	4	1	2	1	-	52	79
Aspöck, Dr. Robert	2	1	5	22	44	4	6	-	15	99
Holzfeind, Mag. Dietmar	-	46	5	7	1	15	3	2	5	84
Graf, Verena	3	7	19	12	4	43	7	4	23	122
Niegl, Michael	-	-	12	3	3	2	4	1	25	50
Hölzl, Josef	1	4	4	13	1	1	3	1	10	38
Nußbaumer, Alois	2	1	19	31	34	9	9	9	11	125
Pröllner, Günter	-	1	5	72	3	4	1	3	8	97
Jung, Wolfgang	1	-	5	9	-	1	3	1	21	41
Günther, Dr. Helmut	-	2	7	4	6	2	1	1	21	44
Haidinger, Manfred	5	2	11	8	2	8	1	-	33	70
Ulbrich, Ing. Wolfgang	-	-	1	3	1	-	-	-	10	15
Schandl, Bernd	2	-	17	4	4	5	1	-	70	103
Dangl, Günther	1	-	13	5	-	2	-	1	8	30
Gobec, Franz	-	-	50	2	3	1	-	-	1	57
Hornak, Michael	1	-	5	3	-	1	-	1	5	16
Ertl, Johann	1	-	29	6	-	-	2	-	16	54
Kunst, Andreas	-	-	3	2	-	2	21	-	5	33
Schöpf, Paul	8	-	8	6	-	2	7	-	6	37
Stampfel, Karin	17	-	3	-	1	1	2	4	7	35
Reichl, Helfried	11	-	2	1	1	4	-	-	-	19
Kasal, Günter	2	-	5	1	1	-	-	-	23	32
Benda, Nadja	2	1	10	6	3	6	9	5	15	57
Benda, Robert	1	-	2	1	-	1	6	3	3	17
Kandler, Werner	-	-	-	2	-	1	23	2	2	30
Schwaiger, Hildegard	2	7	2	1	3	2	34	4	5	60
Krismer, Stefan	-	-	1	4	-	1	13	1	2	22
Graf, Mag. Dr. Martin	6	9	57	43	8	15	14	9	208	369
Kabas, Mag. Hilmar	-	-	4	3	1	3	-	-	15	26
Rosenkranz, Barbara	19	15	254	86	30	40	31	4	377	856
Strache, Heinz-Christian	312	336	2.157	1.460	368	850	642	392	3.851	10.368
<b>GESAMT:</b>	<b>1.005</b>	<b>1.473</b>	<b>5.761</b>	<b>5.022</b>	<b>1.507</b>	<b>2.603</b>	<b>2.264</b>	<b>1.028</b>	<b>10.501</b>	<b>31.164</b>

7%-Schwelle: 25.494,49

Kandidat(in) KPÖ	BGLD	KTN	NÖ	OÖ	SZBG	STMK	TIROL	VLBG	WIEN	GESAMT
Hopfgartner, Günther	16	12	41	55	23	26	25	6	172	376
Lobnig, Christina	2	26	23	9	10	12	8	1	80	171
Zach, Mag. Dietmar	8	2	15	15	8	12	7	3	112	182
Fritz-Klackl, Mag. Waltraud	-	-	4	1	1	1	1	1	13	22
Grün, Franz	-	1	8	3	1	14	2	1	12	42
Friedl, Mag. Dr. Edith	-	-	2	31	-	3	-	1	16	53
Messner, Dr. Stefan Miroslav	3	24	9	13	6	5	5	2	61	128
Empacher, Susanne	-	1	1	1	-	2	-	-	21	26
Riss, Dr. Ingram Norbert	-	-	7	5	2	-	1	-	11	26
Dürr, Mag. Sylvia	-	-	5	2	-	5	9	1	7	29
Ostertag, Mag. Heinz-Peter	-	-	-	1	14	2	2	1	10	30
Kain, Eugenie	-	1	2	31	3	4	3	-	29	73
Fluch, Karl	-	-	4	4	-	68	2	2	9	89
Buchacher-Kundi, Barbara	-	-	-	-	-	-	-	-	-	-
Waldhelm, Dietmar	-	-	-	-	1	-	-	2	1	4
Maringer, Christiane	-	-	2	1	-	-	-	-	5	8
Hobek, Robert	-	1	-	1	-	3	-	-	25	30
Breinlinger, Stefanie	-	-	1	6	15	2	2	1	11	38
Frank, Christopher	-	-	1	5	-	2	2	1	6	17
Schlager, Doris	-	-	1	-	-	-	-	-	10	11
Iraschko, Josef	-	1	2	1	-	-	2	1	15	22
Bauer, Brigitte	1	1	3	1	1	1	1	-	5	14
Birngruber, Florian	-	-	1	2	-	2	-	2	12	19
Linser, Mag. Annie	-	-	2	-	-	-	3	-	-	5
Schmida, Mag. Michael	-	-	-	24	-	-	-	-	6	30
Larise, Mag. Dunja	1	1	2	-	-	4	2	-	16	26
Pruckmoser, Rudolf	-	-	-	-	-	-	-	-	4	4
Antlanger, Mag. Karin	1	-	-	10	-	-	-	-	3	14
Gaishofer, Ing. Christian	-	1	1	1	-	3	-	-	4	10
Ambrosch, Heidemarie	-	1	4	1	2	1	-	-	22	31
Jurjans, Dipl.-Ing. Wolf-Goetz	-	-	-	-	-	-	-	-	8	8
Wanek, Natascha	-	2	2	3	1	2	2	-	10	22
Jonischkeit, Oliver	-	-	3	1	2	3	2	-	8	19
Dirr, Walter	-	-	4	1	-	1	-	2	3	11
Jelic, Mag. Sanja	-	-	2	-	-	-	2	-	14	18
Gutsch, Roman	-	-	-	-	-	-	-	-	4	4
Valtscheva, Mag. Irina	1	1	1	1	-	2	-	-	2	8
Graber, Mag. Michael	-	-	3	-	-	-	1	-	3	7
Bruckböck, Barbara	1	1	4	2	2	1	2	-	20	33
Baier, Mag. Dr. Walter	-	2	-	1	1	-	1	1	14	20
Klaus, Melina	-	-	3	3	-	2	2	-	30	40
<b>GESAMT:</b>	<b>34</b>	<b>79</b>	<b>163</b>	<b>236</b>	<b>93</b>	<b>183</b>	<b>89</b>	<b>29</b>	<b>814</b>	<b>1.720</b>

7%-Schwelle: 1.324,82

Kandidat(in) JuLis	BGLD	KTN	NÖ	OÖ	SZBG	STMK	TIROL	VLBG	WIEN	GESAMT
Müllner, Hannes	15	63	158	111	47	108	56	32	314	<b>904</b>
Raising, Alegra-Isabel	15	8	76	36	23	34	19	12	226	<b>449</b>
Seidl, Julia Maria	3	6	47	39	19	23	90	21	105	<b>353</b>
Giner, Maximilian	-	1	6	5	2	4	17	2	16	<b>53</b>
Hofer, Stefan	1	1	21	7	6	1	8	4	23	<b>72</b>
Gamon, Claudia	-	2	7	3	1	3	-	39	11	<b>66</b>
Fritsch, Valerie Katrin	-	4	6	3	5	37	2	2	11	<b>70</b>
Klammler, Moritz	-	-	2	6	2	1	1	-	6	<b>18</b>
Weingartshofer, Philipp	1	-	8	1	1	1	1	-	8	<b>21</b>
Lapin, Katharina	1	-	5	2	-	3	2	1	24	<b>38</b>
Pankler, Pia	-	-	7	4	1	2	2	1	10	<b>27</b>
Sowa, Martin	-	-	2	-	-	3	1	-	24	<b>30</b>
Seidl, Pia	1	6	19	5	1	2	10	3	40	<b>87</b>
Berineantu, Corina-Maria	-	-	5	8	3	5	9	3	17	<b>50</b>
Krisper, Robert	-	1	1	2	1	14	1	-	4	<b>24</b>
Jaritz, Christopher	-	-	4	-	-	15	2	1	4	<b>26</b>
Otter, Wolfgang	2	-	11	3	-	4	1	1	12	<b>34</b>
<b>GESAMT:</b>	<b>39</b>	<b>92</b>	<b>385</b>	<b>235</b>	<b>112</b>	<b>260</b>	<b>222</b>	<b>122</b>	<b>855</b>	<b>2.322</b>

7%-Schwelle: 1.446,76

Kandidat(in) BZÖ	BGLD	KTN	NÖ	OÖ	SZBG	STMK	TIROL	VLBG	WIEN	GESAMT
Stadler, Mag. Ewald	176	2.104	1.228	1.156	470	832	508	335	1.708	8.517
Freunschlag, Dipl.-Ing. Heinz Jörg	7	3.250	40	49	22	30	16	6	86	3.506
Thun-Hohenstein, Mag. Dr. Matthäus	20	50	194	192	62	150	60	44	349	1.121
Thelen, Martin	1	1	11	1	-	1	-	1	7	23
Aspöck, Herbert	1	2	1	75	1	2	3	1	8	94
Steiner, Ing. Michael	3	2	2	5	-	45	2	1	1	61
Lugger, Dr. Johannes	2	-	2	5	3	5	51	4	7	79
Tobias, Claudia	-	6	10	1	1	4	2	-	12	36
Darmann, Mag. Gernot	-	65	-	4	1	5	2	-	9	86
Pinkelnig, Gerhard	1	1	1	1	-	1	2	30	1	38
Schalle, Veit	-	3	6	5	1	3	1	1	9	29
Weiß, Stefan	1	2	2	3	16	3	-	-	2	29
Steiner, Jörg	2	3	-	2	1	2	-	-	-	10
Schmid, Luminita-Claudia	-	1	2	8	1	1	-	-	3	16
Pommer, Marc	-	3	-	3	2	32	2	1	3	46
Forster, Mag. Nicolas	1	6	5	2	-	-	3	-	18	35
Hochreiter, Maria	1	19	5	7	-	3	-	1	9	45
Angerer, Matthias	-	2	-	2	2	-	-	-	1	7
Haupt, Mag. Herbert	-	50	4	7	1	6	4	5	23	100
Kaufmann-Bruckberger, Elisabeth	-	-	2	2	-	-	-	1	-	5
Obermüller, Mag. Werner	-	1	-	11	-	1	1	1	1	16
Mayer, Waltraud	-	-	-	2	1	5	-	-	-	8
Wallensteiner, Gerhard	-	-	4	-	-	1	4	-	2	11
Di Marco, Nicole	-	1	1	-	-	3	-	2	1	8
Tscharnutter, Mag. Michael	-	-	2	1	-	-	-	1	21	25
Würtz, Christine Paula	3	-	1	-	-	-	-	-	2	6
Friedl, Ronny Johannes	-	-	-	29	-	1	1	-	5	36
Wagner, Bernhard Erich	-	-	-	4	13	-	-	-	-	17
Wassermann, Sandra	-	16	2	1	1	2	-	-	3	25
Schröck, Georg	-	1	-	-	-	21	-	-	1	23
Buocz, Siegmund	-	-	1	-	-	-	-	2	-	3
Stubner, Mag. Helmut	-	-	1	-	-	-	-	-	21	22
Hussar, Norbert	-	-	-	2	-	-	-	-	-	2
Schreiner, Monika	1	-	-	1	1	-	-	-	1	4
Fößl, Mario	-	-	-	-	-	18	-	-	-	18
Kandler, Markus	-	1	1	1	-	-	12	-	3	18
Pfister, Christian	-	1	-	1	-	2	-	5	-	9
Gold, Werner	-	1	2	1	-	2	-	-	1	7
Tobolka, Elisabeth	-	-	1	2	19	2	-	-	1	25
Herist, Dieter	5	-	2	-	-	-	-	-	4	11
Soral, Marina	-	-	1	2	1	10	-	-	1	15
Hochhold, Peter	1	2	2	6	-	2	-	-	1	14
<b>GESAMT:</b>	<b>226</b>	<b>5.594</b>	<b>1.536</b>	<b>1.594</b>	<b>620</b>	<b>1.195</b>	<b>674</b>	<b>442</b>	<b>2.325</b>	<b>14.206</b>

7%-Schwelle: 9.188,27

## 7. Wahlergebnisse im Detail

### 7.1. Bewerber(innen), denen ein Mandat zugewiesen wurde

Partei	erhaltene Mandate	Namen der Bewerber(innen), denen ein Mandat zugewiesen wurde
SPÖ	4	Swoboda, Dr. Johannes Regner, Mag. Evelyn Leichtfried, Mag. Jörg Kadenbach, Karin
ÖVP	6	Karas, Mag. Othmar Strasser, Dr. Ernst Ranner, Mag. Dr. Hella Seeber, Mag. Dr. Richard Rübig, Dr. Paul Köstinger, Elisabeth
MARTIN	3	Martin, Dr. Hans Peter Sabitzer, Robert Werthmann, Mag. Angelika
GRÜNE	2	Lunacek, Mag. Ulrike Lichtenberger, Evelin
FPÖ	2	Mölzer, Andreas Obermayr, Mag. Franz

### 7.2. Wahlberechtigte

Die Zahl der 6.362.761 Wahlberechtigten setzte sich aus 3.314.816 Frauen und 3.047.945 Männern zusammen. Der Anteil der Auslandsösterreicher(innen) betrug 39.838, jener der Unionsbürger 30.393 Wahlberechtigte.

Im Vergleich dazu gab es bei der Europawahl 2004 insgesamt 6.049.129 Wahlberechtigte – das waren um 5,18 % weniger Wahlberechtigte als bei dieser Europawahl. Die Zahl der Wahlberechtigten setzte sich 2004 aus 3.178.450 Frauen und 2.870.679 Männern zusammen; das waren 4,29 % weniger Frauen und 6,18 % weniger Männer. Der Anteil der Auslandsösterreicher(innen) betrug bei der Europawahl 2004 insgesamt 53.784 Wahlberechtigte; das waren 25,93 % mehr Auslandsösterreicher(innen). Der Anteil der Unionsbürger betrug bei der Europawahl 2004 insgesamt 24.093 Wahlberechtigte; das sind 26,15 % weniger Unionsbürger.

## Europawahl 2009

Gegenüberstellung der endgültigen Zahl der Wahlberechtigten der Europawahl vom 7. Juni 2009  
mit der endgültigen Zahl der Wahlberechtigten der Europawahl vom 13. Juni 2004

Landeswahlkreis	Europawahl 2004				Europawahl 2009 - Zu- und Abnahme der Wahlberechtigten					
	insgesamt	Männer	Frauen	insgesamt	+/-	%	Männer	Frauen	+/-	%
<b>Burgenland</b>	220.205	106.382	113.823	231.898	11.493	5,22%	112.578	119.120	6.196	5,82%
B - Auslandsösterreicher(innen)	960	452	508	712	-248	-25,83%	355	357	-97	-21,46%
B- Unionsbürger(innen)	662	288	374	1.254	592	89,43%	484	770	196	68,06%
<b>Kärnten</b>	433.621	206.175	227.446	450.336	16.715	3,85%	215.493	234.843	9.318	4,52%
K - Auslandsösterreicher(innen)	5.476	2.746	2.730	4.074	-1.402	-25,60%	2.063	2.011	-683	-24,87%
K- Unionsbürger(innen)	2.537	1.129	1.408	2.943	406	16,00%	1.313	1.630	184	16,30%
<b>Niederösterreich</b>	1.186.012	569.953	616.059	1.266.289	80.277	6,77%	612.582	653.707	42.629	7,48%
N - Auslandsösterreicher(innen)	5.442	2.736	2.706	3.989	-1.453	-26,70%	2.065	1.924	-671	-24,52%
N- Unionsbürger(innen)	3.425	1.516	1.909	4.688	1.263	36,88%	2.084	2.604	568	37,47%
<b>Oberösterreich</b>	1.034.551	496.312	538.239	1.093.481	58.930	5,70%	529.658	563.823	33.346	6,72%
O - Auslandsösterreicher(innen)	7.481	3.730	3.751	5.910	-1.571	-21,00%	2.967	2.943	-63	-2,15%
O- Unionsbürger(innen)	3.953	1.820	2.133	4.876	923	23,35%	2.221	2.655	401	22,03%
<b>Salzburg</b>	372.310	176.069	196.241	392.349	20.039	5,38%	186.926	205.423	10.857	6,17%
S - Auslandsösterreicher(innen)	3.907	1.935	1.972	3.289	-618	-15,82%	1.601	1.688	-334	-17,26%
S- Unionsbürger(innen)	2.459	1.076	1.383	2.669	210	8,54%	1.142	1.527	66	6,13%
<b>Steiermark</b>	936.389	447.450	488.939	972.619	36.230	3,87%	468.942	503.677	21.492	4,80%
St - Auslandsösterreicher(innen)	8.727	4.454	4.273	5.741	-2.986	-34,22%	2.990	2.751	-1.464	-32,87%
St- Unionsbürger(innen)	1.443	641	802	2.222	779	53,98%	1.028	1.194	387	60,37%
<b>Tirol</b>	495.258	237.248	258.010	528.849	33.591	6,78%	255.276	273.573	18.028	7,60%
T - Auslandsösterreicher	5.471	2.561	2.910	3.899	-1.572	-28,73%	1.886	2.013	-675	-26,36%
T- Unionsbürger	1.860	818	1.042	2.149	289	15,54%	930	1.219	112	13,69%
<b>Vorarlberg</b>	245.893	118.511	127.382	264.431	18.538	7,54%	128.447	135.984	9.936	8,38%
V - Auslandsösterreicher(innen)	3.313	1.567	1.746	2.874	-639	-19,29%	1.319	1.355	-248	-18,83%
V- Unionsbürger(innen)	945	436	509	1.486	541	57,25%	712	774	276	63,30%
<b>Wien</b>	1.124.890	512.579	612.311	1.162.709	37.819	3,36%	538.043	624.666	25.464	4,97%
W - Auslandsösterreicher(innen)	13.007	6.536	6.471	9.550	-3.457	-26,58%	5.015	4.535	-1.521	-23,27%
W- Unionsbürger(innen)	6.809	3.139	3.670	8.106	1.297	19,05%	3.651	4.455	512	16,31%
<b>Österreich</b>	6.049.129	2.870.679	3.178.450	6.362.761	313.632	5,18%	3.047.945	3.314.816	177.266	6,18%
A - Auslandsösterreicher(innen)	53.784	26.717	27.067	39.838	-13.946	-25,93%	20.261	19.577	-645	-24,16%
A- Unionsbürger(innen)	24.093	10.863	13.230	30.393	6.300	26,15%	13.565	16.828	2.702	24,87%

Quelle: Mitteilungen der Landeswahlbehörden

Stand: 22. Juni 2009

## 7.2.1 Wahlberechtigung von Unionsbürgern(innen)

Land	Gesamt	Männer	%	Frauen	%
Königreich Belgien	213	94	44,13	119	55,87
Deutschland	17.129	7.999	46,7	9.130	53,3
Republik Finnland	161	21	13,04	140	86,96
Griechische Republik	251	159	63,35	92	36,65
Irland	88	48	54,55	40	45,45
Republik Lettland	19	0	0	19	100
Großherzogtum Luxemburg	75	41	54,67	34	45,33
Königreich Niederlande	979	488	49,85	491	50,15
Republik Polen	1.043	395	37,87	648	62,13
Königreich Schweden	307	102	33,22	205	66,78
Republik Slowenien	296	123	41,55	173	58,45
Republik Tschechien	409	91	22,25	318	77,75
Republik Zypern	7	1	14,29	6	85,71
Republik Rumänien	592	189	31,93	403	68,07
Königreich Dänemark	164	50	30,49	114	69,51
Republik Estland	14	0	0	14	100
Französische Republik	809	306	37,82	503	62,18
Vereinigtes Königreich Großbritannien und Nordirland	1.009	545	54,01	464	45,99
Italienische Republik	1.515	812	53,6	703	46,4
Republik Litauen	15	4	26,67	11	73,33
Republik Malta	8	3	37,5	5	62,5
Portugiesische Republik	115	54	46,96	61	53,04
Republik Slowakei	540	139	25,74	401	74,26
Königreich Spanien	215	74	34,42	141	65,58
Republik Ungarn	920	295	32,07	625	67,93
Republik Bulgarien	197	63	31,98	134	68,02
<b>Gesamt</b>	<b>27.090</b>	<b>12.096</b>	<b>44,65</b>	<b>14.994</b>	<b>55,35</b>

Die Summen weichen von den unter 7.2. angegebenen Zahlenwerten ab, weil sie bereits am 6. Mai 2009 ermittelt wurden und danach im Rahmen des Einspruchsverfahrens noch Eintragungen vorgenommen wurden.

### 7.3. Wahlbeteiligung (Maxima-Minima-Analyse)

Wahlberechtigt waren 6.362.761 Personen. 2.925.132 Personen machten von ihrem Wahlrecht Gebrauch. Die Wahlbeteiligung belief sich demnach auf 45,97 %. Gültig waren 2.864.621 Stimmen (97,93 %), ungültig waren 60.511 Stimmen (2,07 %).

#### 7.3.1. Wahlbeteiligung in den einzelnen Landeswahlkreisen

Gebietsname	Wahlberechtigte	Wahlbeteiligung in %	Stimmen		
			abgegeben	ungültig	gültig
<b>Österreich</b>	<b>6.362.761</b>	<b>45,97</b>	<b>2.925.132</b>	<b>60.511</b>	<b>2.864.621</b>
davon Wahlkarten		3,55	225.755	2.664	223.091
<b>Burgenland</b>	<b>231.698</b>	<b>55,19</b>	<b>127.871</b>	<b>3.659</b>	<b>124.212</b>
davon Wahlkarten		2,70	6.255	110	6.145
<b>Kärnten</b>	<b>450.336</b>	<b>36,10</b>	<b>162.586</b>	<b>3.149</b>	<b>159.437</b>
davon Wahlkarten		3,00	13.526	176	13.350
<b>Niederösterreich</b>	<b>1.266.289</b>	<b>56,59</b>	<b>716.568</b>	<b>19.500</b>	<b>697.068</b>
davon Wahlkarten		3,63	45.912	695	45.217
<b>Oberösterreich</b>	<b>1.093.481</b>	<b>51,34</b>	<b>561.382</b>	<b>13.216</b>	<b>548.166</b>
davon Wahlkarten		3,15	34.477	393	34.084
<b>Salzburg</b>	<b>392.349</b>	<b>42,40</b>	<b>166.341</b>	<b>3.626</b>	<b>162.715</b>
davon Wahlkarten		3,98	15.607	223	15.384
<b>Steiermark</b>	<b>972.619</b>	<b>40,64</b>	<b>395.273</b>	<b>6.505</b>	<b>388.768</b>
davon Wahlkarten		3,09	30.057	379	29.678
<b>Tirol</b>	<b>528.849</b>	<b>36,09</b>	<b>190.869</b>	<b>2.344</b>	<b>188.525</b>
davon Wahlkarten		2,61	13.807	109	13.698
<b>Vorarlberg</b>	<b>264.431</b>	<b>39,98</b>	<b>105.711</b>	<b>1.159</b>	<b>104.552</b>
davon Wahlkarten		2,90	7.657	50	7.607
<b>Wien</b>	<b>1.162.709</b>	<b>42,88</b>	<b>498.531</b>	<b>7.353</b>	<b>491.178</b>
davon Wahlkarten		5,03	58.457	529	57.928

Die drei Landeswahlkreise mit der höchsten Wahlbeteiligung waren Niederösterreich (56,59 %), Burgenland (55,19 %) und Oberösterreich (51,34 %). Jene mit der geringsten Wahlbeteiligung waren Tirol (36,09 %), Kärnten (36,10 %) und Vorarlberg (39,98 %).

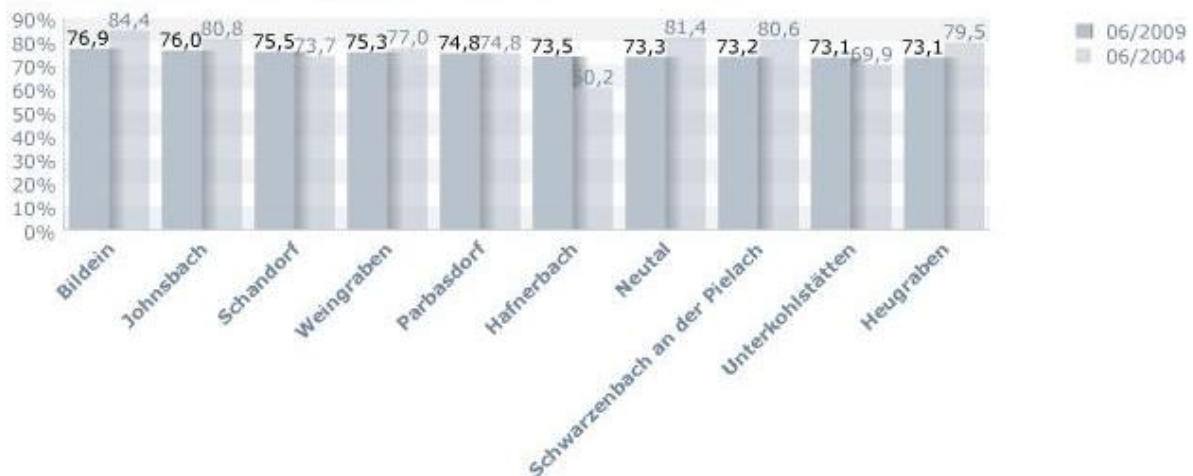
### 7.3.2. Wahlbeteiligung in den einzelnen Regionalwahlkreisen

Gebietsname	Wahlberechtigte	Wahlbeteiligung in %	Stimmen		
			abgegeben	ungültig	gültig
<b>Österreich</b>	<b>6.362.761</b>	<b>45,97</b>	<b>2.925.132</b>	<b>60.511</b>	<b>2.864.621</b>
Burgenland	231.698	55,19	127.871	3.659	124.212
Burgenland Nord	119.424	54,81	65.459	1.898	63.561
Burgenland Süd	112.274	55,59	62.412	1.761	60.651
Kärnten	450.336	36,10	162.586	3.149	159.437
Klagenfurt	120.772	34,88	42.125	779	41.346
Villach	97.735	37,56	36.708	667	36.041
Kärnten West	105.220	37,70	39.667	781	38.886
Kärnten Ost	126.609	34,82	44.086	922	43.164
Niederösterreich	1.266.289	56,59	716.568	19.500	697.068
Weinviertel	233.701	57,46	134.296	3.428	130.868
Waldviertel	181.886	60,25	109.583	3.570	106.013
Mostviertel	192.874	59,17	114.124	3.573	110.551
Niederösterreich Mitte	191.198	56,70	108.418	3.150	105.268
Niederösterreich Süd	157.517	54,29	85.522	2.285	83.237
Wien Umgebung	173.565	53,74	93.278	1.841	91.437
Niederösterreich Süd - Ost	135.548	52,64	71.347	1.653	69.694
Oberösterreich	1.093.481	51,34	561.382	13.216	548.166
Linz und Umgebung	246.078	49,24	121.175	2.170	119.005
Innviertel	166.099	47,61	79.081	1.854	77.227
Hausruckviertel	267.904	51,45	137.841	3.347	134.494
Traunviertel	198.424	51,65	102.483	2.562	99.921
Mühlviertel	214.976	56,19	120.802	3.283	117.519
Salzburg	392.349	42,40	166.341	3.626	162.715
Salzburg Stadt	103.042	40,34	41.564	630	40.934
Flachgau/Tennengau	150.140	44,19	66.341	1.731	64.610
Lungau/Pinzgau/Pongau	139.167	41,99	58.436	1.265	57.171
Steiermark	972.619	40,64	395.273	6.505	388.768
Graz	191.198	39,44	75.412	1.021	74.391
Steiermark Mitte	158.320	39,07	61.856	897	60.959
Steiermark Süd	112.889	37,69	42.543	833	41.710
Steiermark Süd-Ost	93.366	39,40	36.787	790	35.997
Steiermark Ost	126.485	42,67	53.973	1.082	52.891
Steiermark Nord	85.820	44,36	38.074	577	37.497
Steiermark Nord-West	118.128	41,70	49.264	769	48.495
Steiermark West	86.413	43,24	37.364	536	36.828
Tirol	528.849	36,09	190.869	2.344	188.525
Innsbruck	87.599	40,16	35.183	410	34.773
Innsbruck-Land	183.499	35,89	65.860	817	65.043
Unterland	118.983	36,87	43.866	537	43.329
Oberland	98.594	32,62	32.157	366	31.791
Osttirol	40.174	34,36	13.803	214	13.589
Vorarlberg	264.431	39,98	105.711	1.159	104.552
Vorarlberg Nord	146.992	40,28	59.210	636	58.574
Vorarlberg Süd	117.439	39,60	46.501	523	45.978
Wien	1.162.709	42,88	498.531	7.353	491.178
Wien Innen-Süd	113.307	45,34	51.375	698	50.677
Wien Innen-West	100.411	49,55	49.750	660	49.090
Wien Innen-Ost	110.753	40,46	44.808	667	44.141
Wien Süd	232.093	38,03	88.276	1.318	86.958
Wien Süd-West	212.738	45,61	97.025	1.478	95.547
Wien Nord-West	177.659	46,26	82.178	1.162	81.016
Wien Nord	215.748	39,45	85.119	1.370	83.749

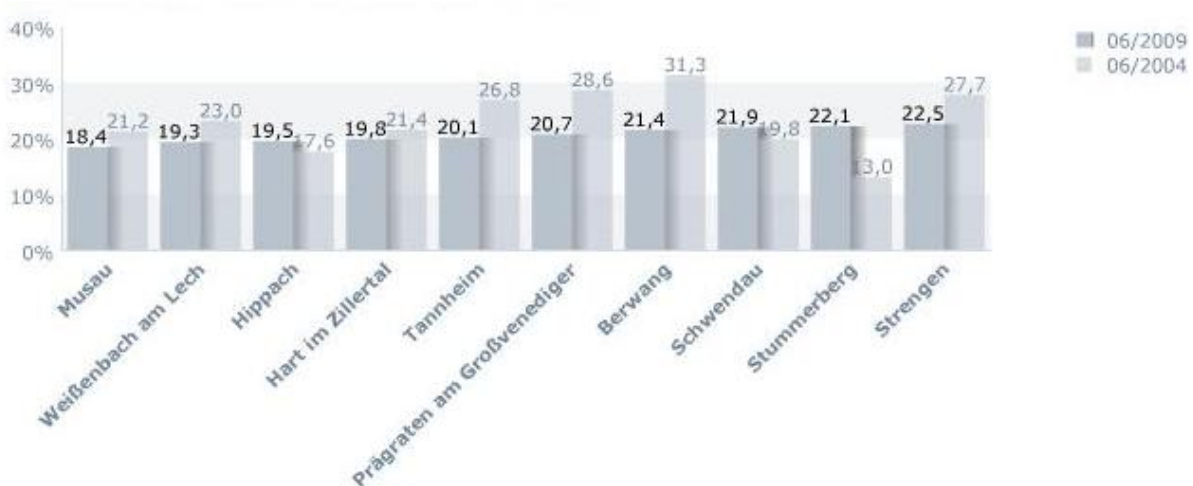
Die höchste Wahlbeteiligung in einem Regionalwahlkreis betrug in den Regionalwahlkreisen Waldviertel 60,25 %, Mostviertel 59,17 % und Weinviertel 57,46 %. Die geringste Wahlbeteiligung wiesen die Regionalwahlkreise Oberland mit 32,62 %, Osttirol mit 34,36 % und Kärnten Ost mit 34,82 % auf.

### 7.3.3. Wahlbeteiligung in den einzelnen Gemeinden

#### Gemeinden mit der höchsten Wahlbeteiligung



#### Gemeinden mit der niedrigsten Wahlbeteiligung



## 7.4. Stimmenergebnisse

In diesem Abschnitt werden die Themenbereiche ungültige Stimmen, gültige Parteienstimmen im Detail sowie die Wahlkartenauswertung dargestellt.

### 7.4.1. Ungültige Stimmen

Von den insgesamt 2.925.132 abgegebenen Stimmen waren 60.511 Stimmen als ungültig zu bewerten; dies entspricht einem Anteil von 2.07 %.

Ungültige Stimmen haben jene amtlichen Stimmzettel bewirkt, bei denen

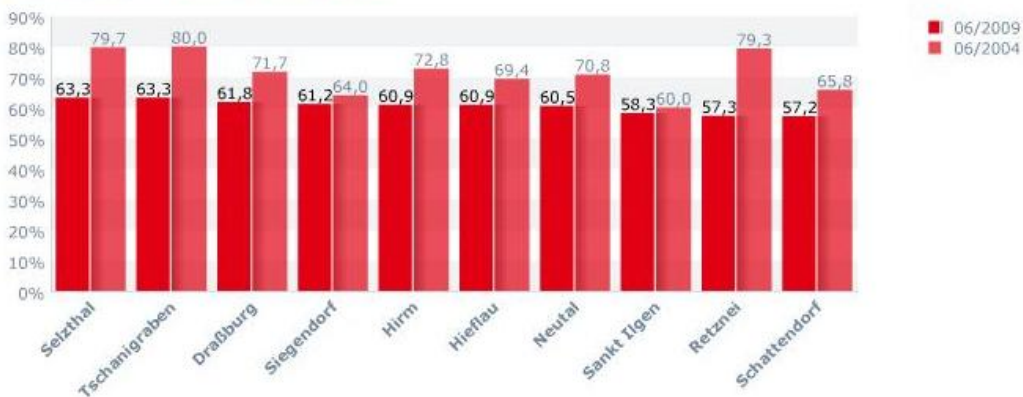
- ◆ wenn zur Abgabe der Stimme ein anderer als der amtliche Stimmzettel verwendet wurde;
- ◆ wenn weder eine Partei gekennzeichnet noch ein(e) Bewerber(in) eingetragen wurde
- ◆ wenn zwei oder mehrere Parteien gekennzeichnet wurden;
- ◆ wenn der Stimmzettel durch Abreißen eines Teiles derart beeinträchtigt wurde, dass nicht mehr eindeutig hervorgeht, welche Partei der (die) Wähler(in) wählen wollte;
- ◆ wenn die vom (von der) Wähler(in) angebrachten Zeichen oder Kennzeichnungen sonst nicht eindeutig sind;
- ◆ wenn ein leeres Wahlkuvert abgegeben wurde;
- ◆ mehrfach (auch über mehrere Parteien hinweg) Vorzugsstimmen vergeben wurden.

## 7.4.2. Parteistimmen der SPÖ

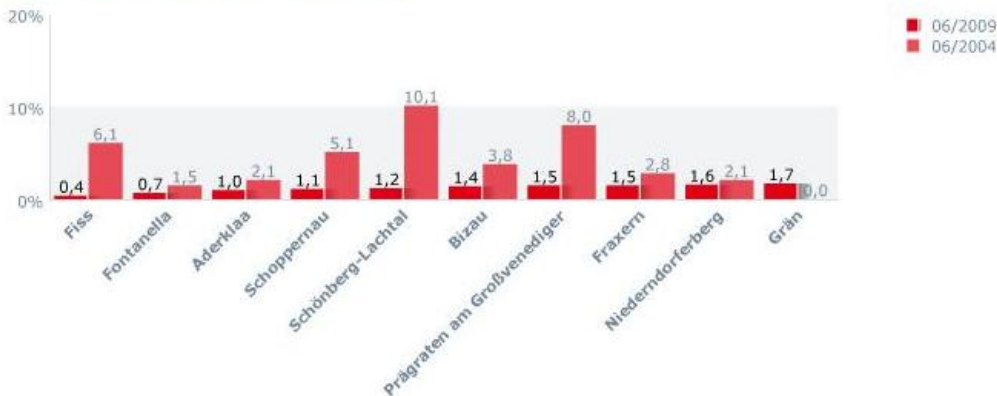
Die SPÖ konnte 680.041 Stimmen auf sich vereinigen. Das entspricht einem Stimmenanteil von 23,74 %.

Die Landeswahlkreise mit dem jeweils höchsten SPÖ-Stimmenanteil waren Burgenland mit 33,90 %, Wien mit 28,57 % und Kärnten mit 25,37 %. Jene mit dem niedrigsten SPÖ-Stimmenanteil waren Vorarlberg mit 13,24 %, Tirol mit 13,31 % und Salzburg mit 19,07 %

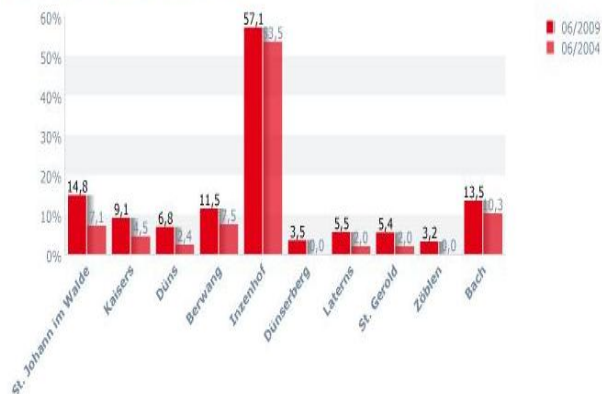
### Österreich / Größter Anteil SPÖ



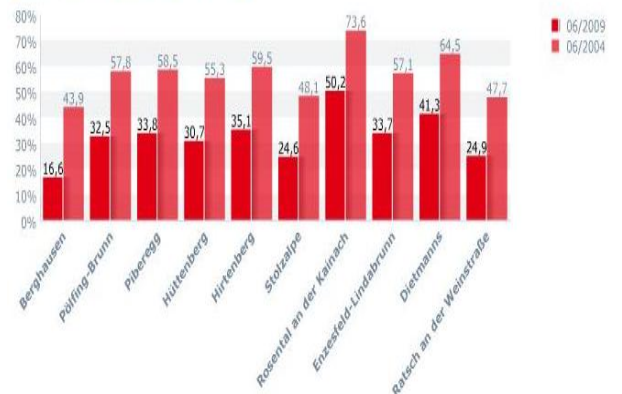
### Österreich / Kleinster Anteil SPÖ



### Österreich / Größter Gewinn SPÖ



### Österreich / Größter Verlust SPÖ

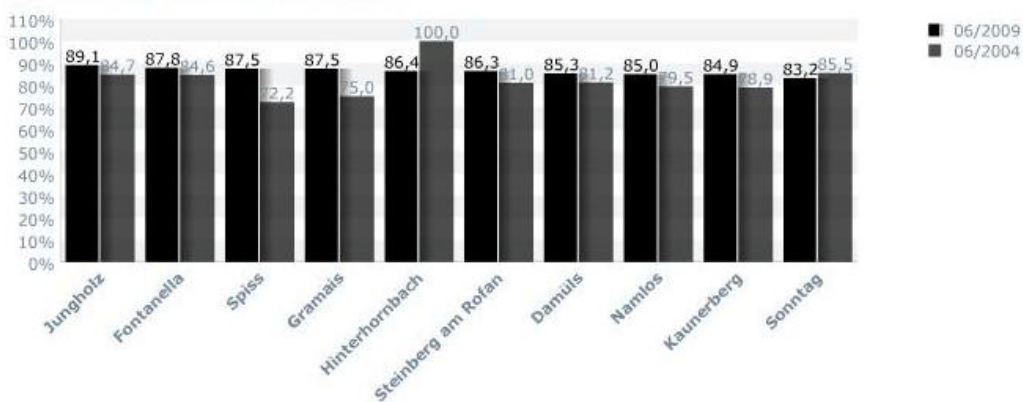


### 7.4.3. Parteistimmen der ÖVP

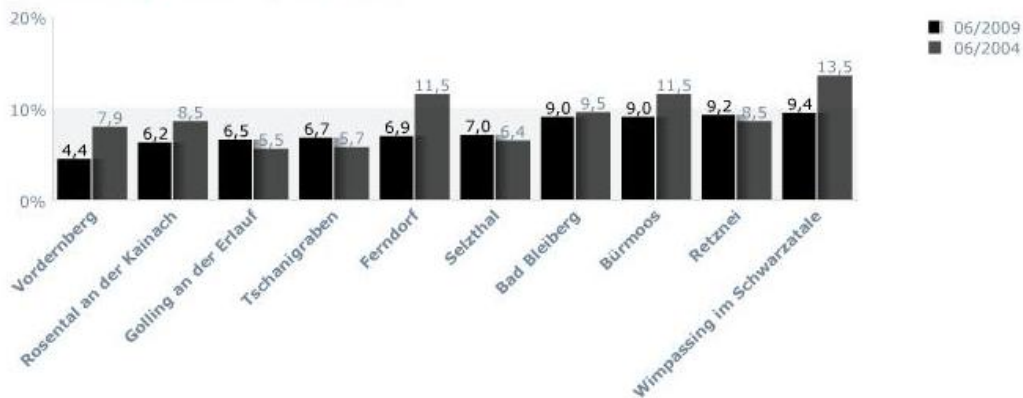
Die ÖVP konnte 858.921 Stimmen auf sich vereinigen. Das entspricht einem Stimmenanteil von 29,98 %.

Die Landeswahlkreise mit dem jeweils höchsten ÖVP-Stimmenanteil waren Vorarlberg mit 36,72 %, Tirol mit 36,56 % und Niederösterreich mit 35,18 %. Jene mit dem niedrigsten ÖVP-Stimmenanteil waren Wien mit 18,22 %, Kärnten mit 20,74 % und Steiermark mit 30,92 %.

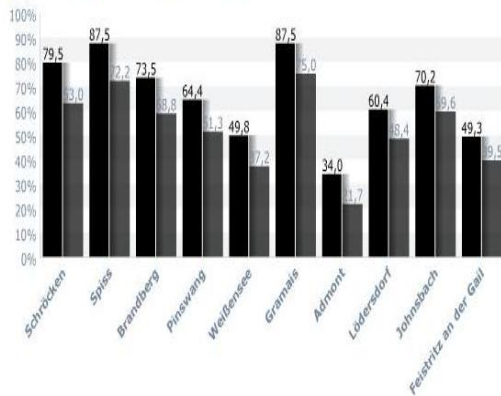
#### Österreich / Größter Anteil ÖVP



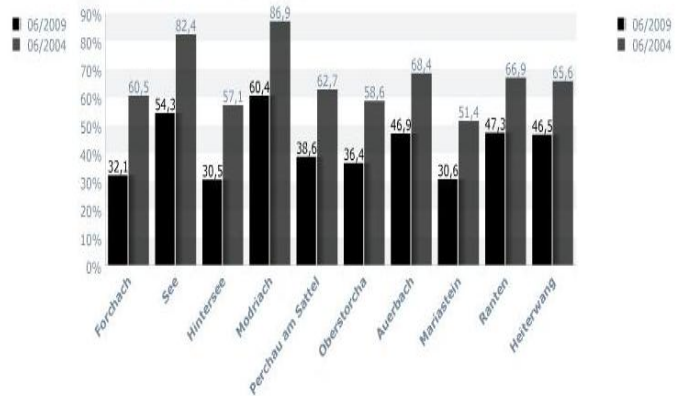
#### Österreich / Kleinster Anteil ÖVP



### Österreich / Größter Gewinn ÖVP



### Österreich / Größter Verlust ÖVP

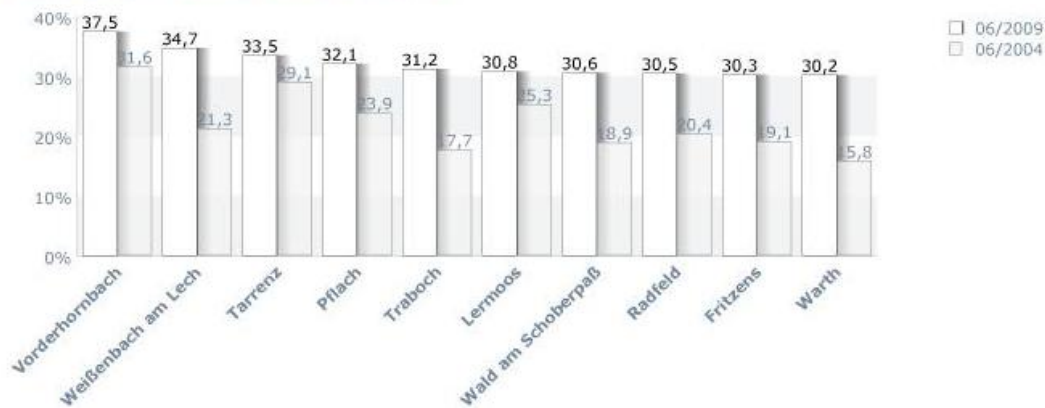


### 7.4.4. Parteistimmen MARTIN

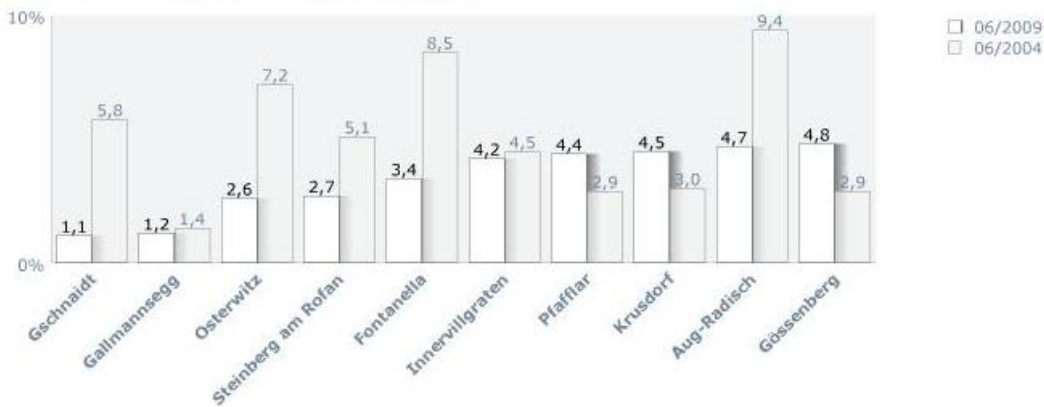
MARTIN konnte 506.092 Stimmen auf sich vereinigen. Das entspricht einem Stimmenanteil von 17,67 %.

Die Landeswahlkreise mit dem jeweils höchsten MARTIN-Stimmenanteil waren Tirol mit 21,15 %, Salzburg mit 20,59 % und Vorarlberg mit 19,55 %. Jene mit dem niedrigsten MARTIN-Stimmenanteil waren Wien mit 15,85 %, Burgenland mit 15,95 % und Oberösterreich mit 16,97 %.

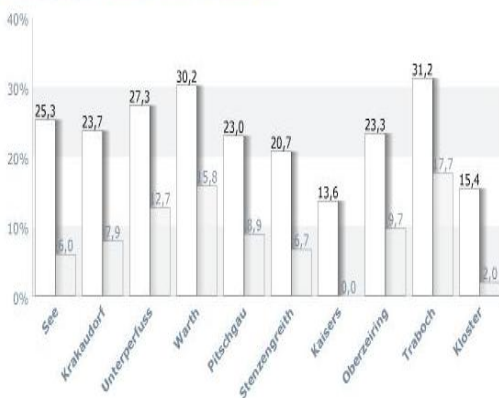
### Österreich / Größter Anteil MARTIN



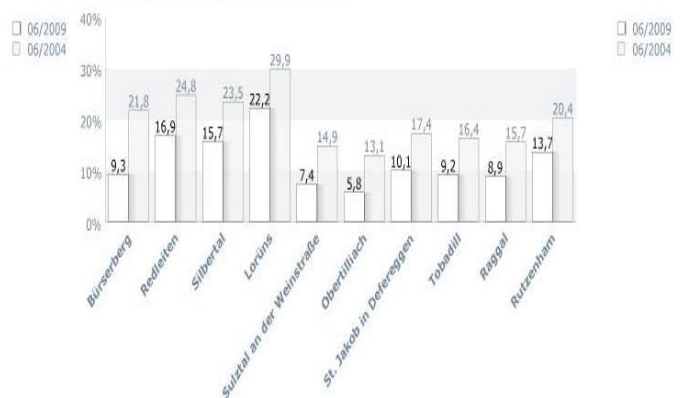
### Österreich / Kleinster Anteil MARTIN



### Österreich / Größter Gewinn MARTIN



### Österreich / Größter Verlust MARTIN

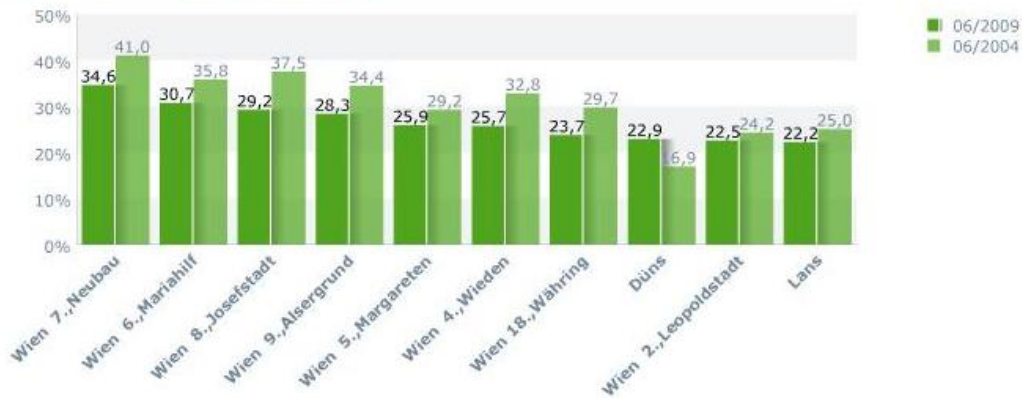


### 7.4.5. Parteistimmen der GRÜNEN

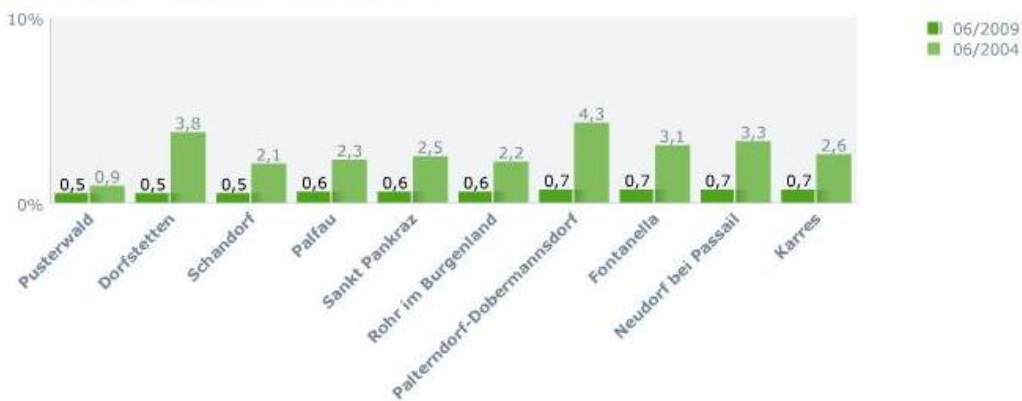
Die GRÜNEN konnten 284.505 Stimmen auf sich vereinigen. Das entspricht einem Stimmenanteil von 9,93 %.

Die Landeswahlkreise mit dem jeweils höchsten GRÜNEN-Stimmenanteil waren Wien mit 17,01 %, Vorarlberg mit 12,90 % und Tirol mit 12,26 %. Jene mit dem niedrigsten GRÜNEN-Stimmenanteil waren Burgenland mit 4,54 %, Niederösterreich mit 6,96 % und Kärnten mit 7,49 %.

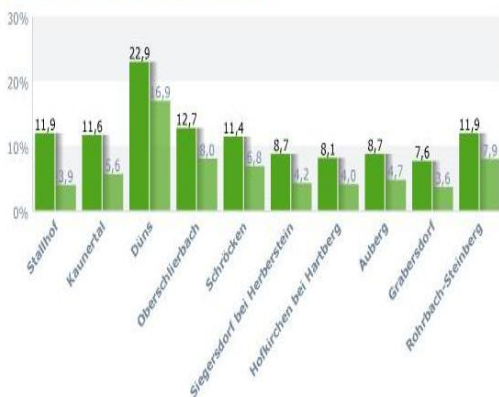
### Österreich / Größter Anteil GRÜNE



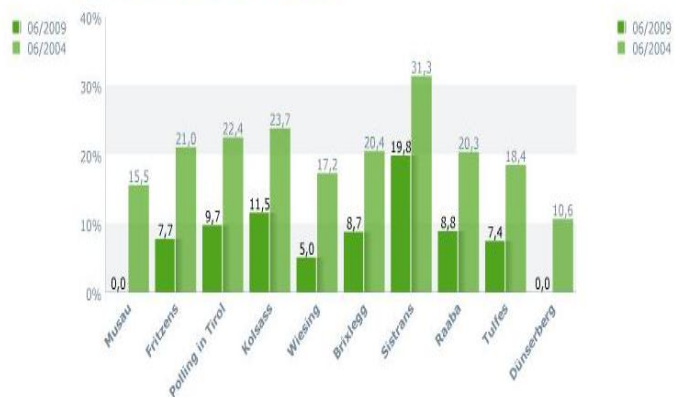
### Österreich / Kleinster Anteil GRÜNE



### Österreich / Größter Gewinn GRÜNE



### Österreich / Größter Verlust GRÜNE

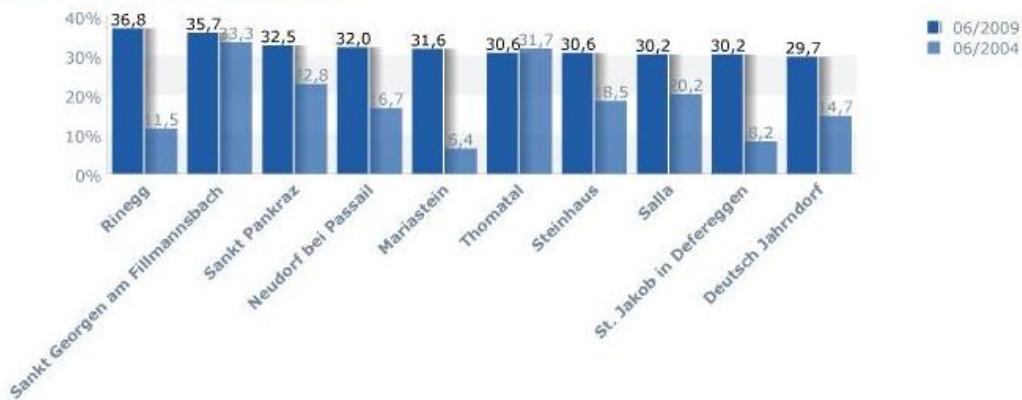


#### 7.4.6. Parteistimmen der FPÖ

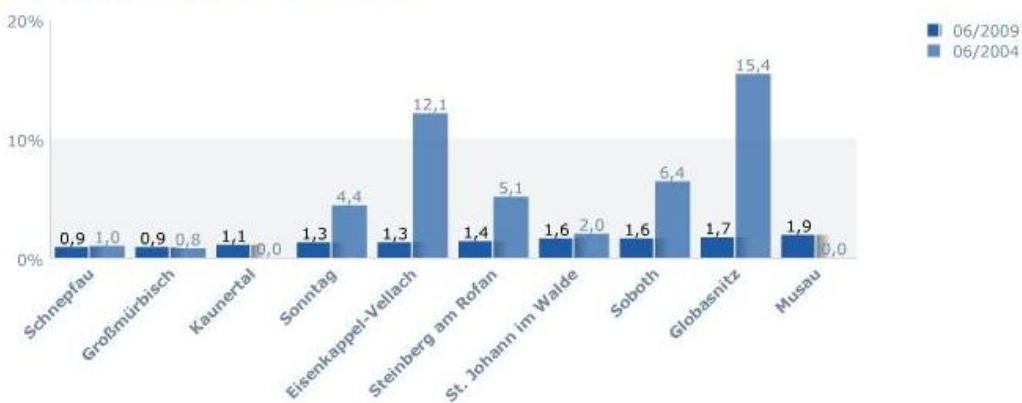
Die FPÖ konnte 364.207 Stimmen auf sich vereinigen. Das entspricht einem Stimmenanteil von 12,71 %.

Die Landeswahlkreise mit dem jeweils höchsten FPÖ-Stimmenanteil waren Wien mit 15,32 %, Oberösterreich mit 13,83 % und Niederösterreich mit 12,47 %. Jene mit dem niedrigsten FPÖ-Stimmenanteil waren Kärnten mit 6,71 %, Burgenland mit 11,41 % und Tirol mit 11,62 %.

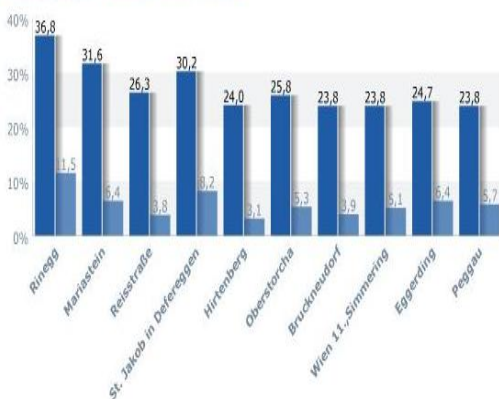
### Österreich / Größter Anteil FPÖ



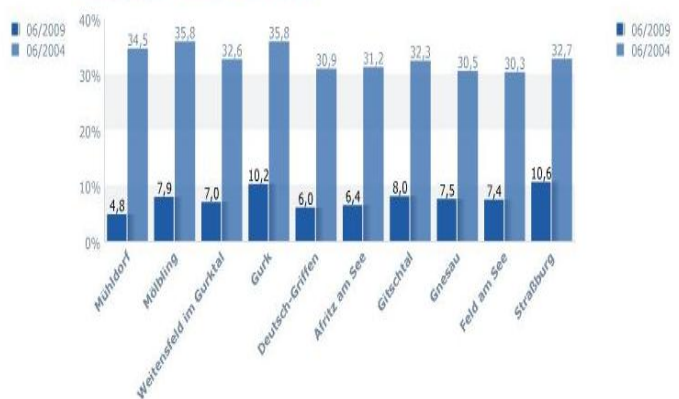
### Österreich / Kleinster Anteil FPÖ



### Österreich / Größter Gewinn FPÖ



### Österreich / Größter Verlust FPÖ

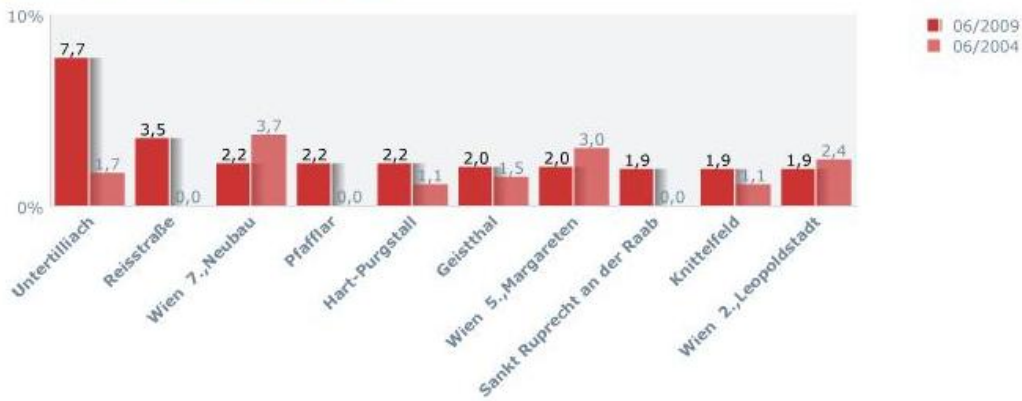


### 7.4.7. Parteistimmen der KPÖ

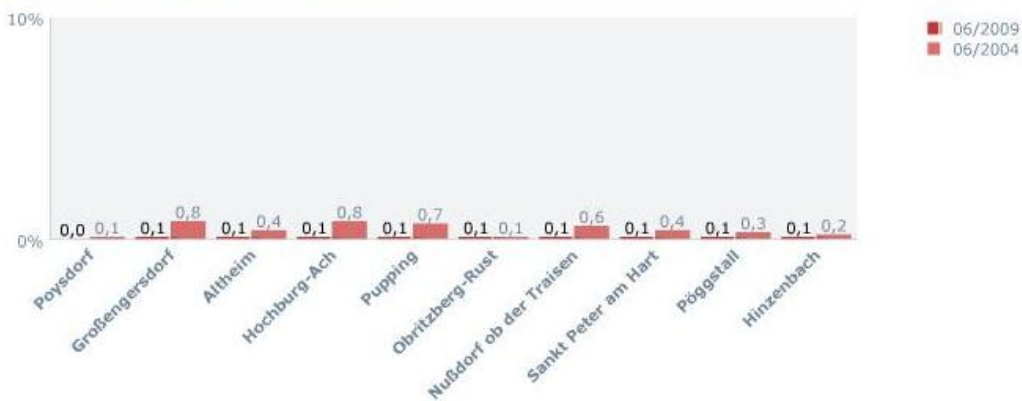
Die KPÖ konnte 18.926 Stimmen auf sich vereinigen. Das entspricht einem Stimmenanteil von 0,66 %.

Die Landeswahlkreise mit dem jeweils höchsten KPÖ-Stimmenanteil waren Wien mit 1,23 %, Steiermark mit 0,80 % und Salzburg mit 0,58 %. Jene mit dem niedrigsten KPÖ-Stimmenanteil waren Burgenland mit 0,34 %, Vorarlberg mit 0,39 % und Kärnten mit 0,46 %.

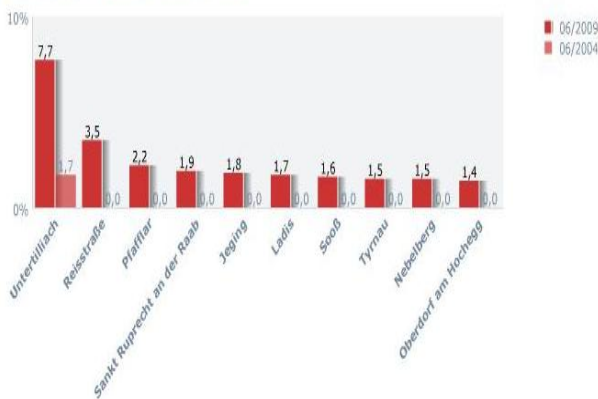
### Österreich / Größter Anteil KPÖ



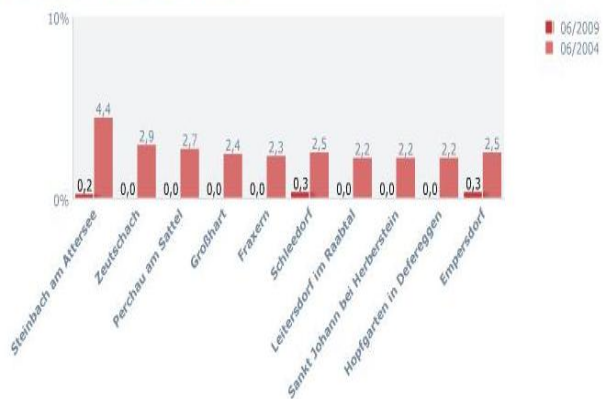
### Österreich / Kleinster Anteil KPÖ



### Österreich / Größter Gewinn KPÖ



### Österreich / Größter Verlust KPÖ



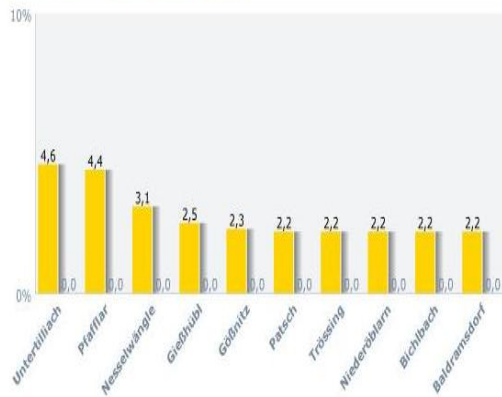
### 7.4.8. Parteistimmen der JuLis

Die JuLis konnten 20.668 Stimmen auf sich vereinigen. Das entspricht einem Stimmenanteil von 0,72 %.

Die Landeswahlkreise mit dem jeweils höchsten JuLis-Stimmenanteil waren Wien mit 1,18 %, Tirol mit 0,85 % und Vorarlberg mit 0,79 %. Jene mit dem niedrigsten JuLis-Stimmenanteil waren Burgenland mit 0,40 %, Oberösterreich mit 0,55 % und Kärnten mit

0,55 %.

Österreich / Größter Anteil JuLis



Österreich / Kleinster Anteil JuLis

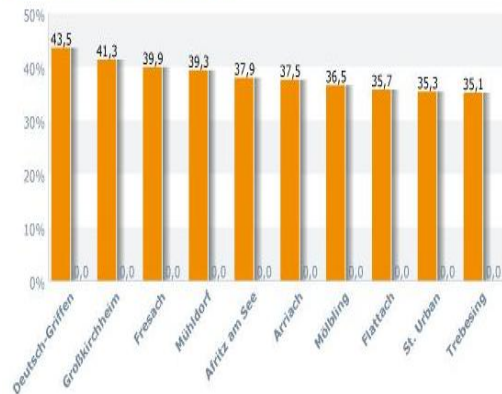


### 7.4.9. Parteistimmen des BZÖ

Das BZÖ konnte 131.261 Stimmen auf sich vereinigen. Das entspricht einem Stimmenanteil von 4,58 %.

Die Landeswahlkreise mit dem jeweils höchsten BZÖ-Stimmenanteil waren Kärnten mit 20,98 %, Steiermark mit 5,18 % und Vorarlberg mit 4,62 %. Jene mit dem niedrigsten BZÖ-Stimmenanteil waren Burgenland mit 2,26 %, Wien mit 2,62 % und Niederösterreich mit 2,89 %.

Österreich / Größter Anteil BZÖ



Österreich / Kleinster Anteil BZÖ



## 7.5. Wahlkartenstimmen

Insgesamt haben bei dieser Europawahl 225.755 Wahlberechtigte mittels Briefwahl gewählt. Hiervon waren 223.091 Stimmen als gültig und 2.664 Stimmen als ungültig zu werten.

Folgende Wahlkartenstimmen entfielen auf die wahlwerbenden Parteien in den einzelnen Landeswahlkreisen:

	gültige Stimmen	SPÖ	%	ÖVP	%	MARTIN	%	GRÜNE	%	FPÖ	%	KPÖ	%	JuLis	%	BZÖ	%
<b>B</b>	6.145	1.961	31,91	2.349	38,23	770	12,53	459	7,47	423	6,88	27	0,44	44	0,72	112	1,82
<b>K</b>	13.350	3.380	25,32	3.383	25,34	1.896	14,20	1.672	12,52	715	5,36	92	0,69	146	1,09	2.066	15,48
<b>NÖ</b>	45.217	10.099	22,33	18.453	40,81	6.971	15,42	4.467	9,88	3.574	7,90	229	0,51	362	0,80	1.062	2,35
<b>OÖ</b>	34.084	7.423	21,78	11.829	34,71	4.986	14,63	5.203	15,27	2.958	8,68	257	0,75	313	0,92	1.115	3,27
<b>S</b>	15.384	2.907	18,90	5.660	36,79	2.449	15,92	2.464	16,02	1.119	7,27	113	0,73	148	0,96	524	3,41
<b>St</b>	29.678	6.901	23,25	9.498	32,00	4.439	14,96	4.344	14,64	2.558	8,62	263	0,89	342	1,15	1.333	4,49
<b>T</b>	13.698	1.676	12,24	5.157	37,65	2.445	17,85	2.686	19,61	1.024	7,48	73	0,53	205	1,50	432	3,15
<b>V</b>	7.607	836	10,99	3.022	39,73	1.196	15,72	1.608	21,14	551	7,24	45	0,59	91	1,20	258	3,39
<b>W</b>	57.928	14.961	25,83	15.194	26,23	8.846	15,27	10.604	18,31	5.644	9,74	650	1,12	730	1,26	1.299	2,24
<b>Gesamt</b>	223.091	50.144	22,48	74.545	33,41	33.998	15,24	33.507	15,02	18.566	8,32	1.749	0,78	2.381	1,07	8.201	3,68

Der Vergleich der Prozentanteile der Wahlkartenstimmen und der auf die Parteien insgesamt entfallenen Stimmen (bezogen jeweils auf die gültigen Stimmen) zeigt folgendes Ergebnis:

Wahlwerbende Partei	Gesamtstimmen		Wahlkartenstimmen	
	Stimmen	Prozent	Stimmen	Prozent
SPÖ	680.041	23,7	50.144	22,5
ÖVP	858.921	30,0	74.545	33,4
MARTIN	506.092	17,7	33.998	15,2
GRÜNE	284.505	9,9	33.507	15
FPÖ	364.207	12,7	18.566	8,3
KPÖ	18.926	0,7	1.749	0,8
JuLis	20.668	0,7	2.381	1,1
BZÖ	131.261	4,6	8.201	3,7

## 8. Gemeindeergebnisse

# Gemeindeergebnisse

der Wahl der österreichischen Mitglieder  
des Europäischen Parlaments  
vom 7. Juni 2009

Parteibezeichnung	Kurzbezeichnung	Stimmen	Prozent	Mandate
Sozialdemokratische Partei Österreichs	SPÖ	680.041	23,7	4
Österreichische Volkspartei	ÖVP	858.921	30,0	6
Liste "Dr. Martin - für Demokratie, Kontrolle, Gerechtigkeit"	MARTIN	506.092	17,7	3
Die Grünen - Die Grüne Alternative	GRÜNE	284.505	9,9	2
Freiheitliche Partei Österreichs	FPÖ	364.207	12,7	2
Kommunistische Partei Österreichs - Europäische Linke	KPÖ	18.926	0,7	0
Junge Liberale Österreich	JuLis	20.668	0,7	0
BZÖ - Mag. Ewald Stadler	BZÖ	131.261	4,6	0



## Europawahl 2009

GKZ	Gebietsname	Wahlberechtigte	Wahlbeteiligung in %	Stimmen			SPÖ	%	ÖVP	%
				abgegeben	ungültig	gültig				
0	Österreich	6.362.761	45,97	2.925.132	60.511	2.864.621	680.041	23,74	858.921	29,98
	Wahlkarten	6.362.761	3,55	225.755	2.664	223.091	50.144	22,48	74.545	33,41
1	Burgenland	231.698	55,19	127.871	3.659	124.212	42.104	33,90	38.751	31,20
	Wahlkarten	231.698	2,70	6.255	110	6.145	1.961	31,91	2.349	38,23
1A	Burgenland Nord	119.424	54,81	65.459	1.898	63.561	21.666	34,09	18.326	28,83
1B	Burgenland Süd	112.274	55,59	62.412	1.761	60.651	20.438	33,70	20.425	33,68
10100	Eisenstadt(Stadt)	10.029	53,04	5.319	136	5.183	1.094	21,11	2.036	39,28
10101	Eisenstadt	10.029	49,62	4.976	131	4.845	997	20,58	1.880	38,80
10199	Wahlkarten - Eisenstadt(Stadt)			343	5	338	97	28,70	156	46,15
10200	Rust(Stadt)	1.532	57,11	875	20	855	295	34,50	261	30,53
10201	Rust	1.532	50,59	775	18	757	250	33,03	226	29,85
10299	Wahlkarten - Rust(Stadt)			100	2	98	45	45,92	35	35,71
10300	Eisenstadt-Umgebung	32.704	58,36	19.086	580	18.506	6.842	36,97	5.156	27,86
10301	Breitenbrunn	1.548	50,78	786	26	760	280	36,84	186	24,47
10302	Donnerskirchen	1.422	56,75	807	14	793	222	27,99	275	34,68
10303	Großhöflein	1.548	52,13	807	29	778	258	33,16	251	32,26
10304	Hornstein	2.156	53,76	1.159	33	1.126	421	37,39	184	16,34
10305	Klingenbach	927	66,88	620	12	608	322	52,96	160	26,32
10306	Leithaprodersdorf	929	62,54	581	16	565	100	17,70	301	53,27
10307	Mörbisch am See	1.901	45,24	860	22	838	314	37,47	201	23,99
10308	Müllendorf	1.065	57,56	613	31	582	203	34,88	131	22,51
10309	Neufeld an der Leitha	2.447	55,82	1.366	31	1.335	548	41,05	176	13,18
10310	Oggau am Neusiedler See	1.538	65,02	1.000	48	952	353	37,08	321	33,72
10311	Oslip	1.071	59,85	641	32	609	224	36,78	205	33,66
10312	Purbach am Neusiedler See	2.219	51,28	1.138	36	1.102	283	25,68	409	37,11
10313	Sankt Margarethen im Burgenland	2.292	50,04	1.147	42	1.105	269	24,34	445	40,27
10314	Schützen am Gebirge	1.143	58,79	672	33	639	163	25,51	275	43,04
10315	Siegendorf	2.186	60,80	1.329	39	1.290	789	61,16	156	12,09
10316	Steinbrunn	1.781	58,84	1.048	21	1.027	435	42,36	168	16,36
10317	Trausdorf an der Wulka	1.549	59,01	914	40	874	366	41,88	222	25,40
10318	Wimpassing an der Leitha	969	52,22	506	9	497	137	27,57	130	26,16
10319	Wulkaprodersdorf	1.475	53,97	796	22	774	296	38,24	203	26,23
10320	Loretto	367	58,04	213	4	209	48	22,97	78	37,32
10321	Stotzing	673	40,71	274	4	270	105	38,89	87	32,22
10322	Zillingtal	699	57,65	403	6	397	152	38,29	105	26,45
10323	Zagersdorf	799	63,83	510	13	497	231	46,48	173	34,81
10399	Wahlkarten - Eisenstadt-Umgebung			896	17	879	323	36,75	314	35,72
10400	Güssing	22.277	57,90	12.899	380	12.519	3.845	30,71	4.887	39,04
10401	Bocksdorf	673	60,62	408	22	386	159	41,19	108	27,98
10402	Burgauerg-Neudauberg	1.168	46,32	541	17	524	142	27,10	224	42,75
10403	Eberau	808	59,65	482	7	475	95	20,00	273	57,47
10404	Gerersdorf-Sulz	892	66,26	591	15	576	161	27,95	284	49,31
10405	Güssing	3.144	47,52	1.494	36	1.458	386	26,47	604	41,43
10406	Güttenbach	816	60,91	497	18	479	112	23,38	240	50,10
10407	Heiligenbrunn	739	56,29	416	16	400	74	18,50	228	57,00
10408	Kukmirn	1.690	49,23	832	18	814	203	24,94	312	38,33
10409	Neuberg im Burgenland	878	49,20	432	19	413	135	32,69	129	31,23
10410	Neustift bei Güssing	462	58,01	268	4	264	131	49,62	29	10,98
10411	Olbendorf	1.224	54,74	670	20	650	335	51,54	82	12,62
10412	Ollersdorf im Burgenland	824	62,74	517	14	503	168	33,40	204	40,56
10413	Sankt Michael im Burgenland	875	53,94	472	18	454	139	30,62	165	36,34
10414	Stegersbach	1.988	52,11	1.036	26	1.010	354	35,05	327	32,38
10415	Stinatz	1.030	62,14	640	22	618	334	54,05	141	22,82
10416	Strem	796	52,89	421	13	408	53	12,99	239	58,58
10417	Tobaj	1.182	53,72	635	18	617	118	19,12	247	40,03
10418	Hackerberg	317	60,57	192	10	182	55	30,22	83	45,60
10419	Wörterberg	411	47,93	197	5	192	71	36,98	61	31,77
10420	Großmürbisch	232	50,86	118	5	113	36	31,86	57	50,44
10421	Inzenhof	270	59,26	160	4	156	89	57,05	28	17,95
10422	Kleinmürbisch	213	50,70	108	2	106	40	37,74	44	41,51
10423	Tschanigraben	57	52,63	30	0	30	19	63,33	2	6,67
10424	Heugraben	212	73,11	155	6	149	46	30,87	58	38,93
10425	Rohr im Burgenland	348	50,29	175	6	169	53	31,36	61	36,09
10426	Bildein	290	76,90	223	5	218	19	8,72	139	63,76
10427	Rauchwart	386	65,28	252	8	244	119	48,77	61	25,00

**Europawahl 2009**

MARTIN	%	GRÜNE	%	FPÖ	%	KPÖ	%	JuLis	%	BZÖ	%	Gebietsname
506.092	17,67	284.505	9,93	364.207	12,71	18.926	0,66	20.668	0,72	131.261	4,58	Österreich
33.998	15,24	33.507	15,02	18.566	8,32	1.749	0,78	2.381	1,07	8.201	3,68	Wahlkarten
19.814	15,95	5.644	4,54	14.174	11,41	418	0,34	502	0,40	2.805	2,26	Burgenland
770	12,53	459	7,47	423	6,88	27	0,44	44	0,72	112	1,82	Wahlkarten
10.715	16,86	3.253	5,12	7.664	12,06	226	0,36	280	0,44	1.431	2,25	Burgenland Nord
9.099	15,00	2.391	3,94	6.510	10,73	192	0,32	222	0,37	1.374	2,27	Burgenland Süd
774	14,93	482	9,30	595	11,48	23	0,44	36	0,69	143	2,76	Eisenstadt(Stadt)
745	15,38	455	9,39	581	11,99	20	0,41	31	0,64	136	2,81	Eisenstadt
29	8,58	27	7,99	14	4,14	3	0,89	5	1,48	7	2,07	Wahlkarten - Eisenstadt(Stadt)
145	16,96	41	4,80	99	11,58	4	0,47	2	0,23	8	0,94	Rust(Stadt)
135	17,83	36	4,76	96	12,68	4	0,53	2	0,26	8	1,06	Rust
10	10,20	5	5,10	3	3,06	0	0,00	0	0,00	0	0,00	Wahlkarten - Rust(Stadt)
3.074	16,61	874	4,72	2.004	10,83	59	0,32	78	0,42	419	2,26	Eisenstadt-Umgebung
140	18,42	56	7,37	74	9,74	1	0,13	8	1,05	15	1,97	Breitenbrunn
127	16,02	34	4,29	114	14,38	0	0,00	2	0,25	19	2,40	Donnerskirchen
127	16,32	37	4,76	75	9,64	1	0,13	5	0,64	24	3,08	Großhöflein
256	22,74	63	5,60	156	13,85	5	0,44	9	0,80	32	2,84	Hornstein
60	9,87	11	1,81	35	5,76	1	0,16	0	0,00	19	3,13	Klingenbach
88	15,58	35	6,19	29	5,13	4	0,71	2	0,35	6	1,06	Leithaprodersdorf
161	19,21	24	2,86	116	13,84	0	0,00	6	0,72	16	1,91	Mörbisch am See
99	17,01	39	6,70	83	14,26	2	0,34	4	0,69	21	3,61	Müllendorf
278	20,82	62	4,64	212	15,88	1	0,07	5	0,37	53	3,97	Neufeld an der Leitha
127	13,34	35	3,68	98	10,29	2	0,21	2	0,21	14	1,47	Oggau am Neusiedler See
97	15,93	35	5,75	37	6,08	3	0,49	3	0,49	5	0,82	Oslip
207	18,78	57	5,17	116	10,53	4	0,36	6	0,54	20	1,81	Purbach am Neusiedler See
178	16,11	44	3,98	126	11,40	4	0,36	2	0,18	37	3,35	Sankt Margarethen im Burgenland
80	12,52	32	5,01	67	10,49	1	0,16	3	0,47	18	2,82	Schützen am Gebirge
174	13,49	47	3,64	97	7,52	6	0,47	6	0,47	15	1,16	Siegendorf
214	20,84	36	3,51	136	13,24	8	0,78	3	0,29	27	2,63	Steinbrunn
112	12,81	43	4,92	103	11,78	5	0,57	2	0,23	21	2,40	Trausdorf an der Wulka
102	20,52	19	3,82	92	18,51	2	0,40	2	0,40	13	2,62	Wimpassing an der Leitha
134	17,31	63	8,14	63	8,14	2	0,26	3	0,39	10	1,29	Wulkaprodersdorf
43	20,57	5	2,39	30	14,35	0	0,00	1	0,48	4	1,91	Loretto
43	15,93	8	2,96	19	7,04	0	0,00	0	0,00	8	2,96	Stotzing
68	17,13	28	7,05	36	9,07	2	0,50	1	0,25	5	1,26	Zillingtal
49	9,86	17	3,42	19	3,82	1	0,20	0	0,00	7	1,41	Zagersdorf
110	12,51	44	5,01	71	8,08	4	0,46	3	0,34	10	1,14	Wahlkarten - Eisenstadt-Umgebung
1.793	14,32	433	3,46	1.199	9,58	55	0,44	37	0,30	270	2,16	Güssing
56	14,51	14	3,63	41	10,62	0	0,00	0	0,00	8	2,07	Bocksdorf
68	12,98	17	3,24	54	10,31	4	0,76	2	0,38	13	2,48	Burgau-Neudauberg
51	10,74	12	2,53	39	8,21	0	0,00	0	0,00	5	1,05	Eberau
58	10,07	27	4,69	39	6,77	2	0,35	0	0,00	5	0,87	Gerersdorf-Sulz
220	15,09	54	3,70	136	9,33	7	0,48	7	0,48	44	3,02	Güssing
65	13,57	16	3,34	36	7,52	0	0,00	2	0,42	8	1,67	Güttenbach
54	13,50	8	2,00	28	7,00	1	0,25	2	0,50	5	1,25	Heiligenbrunn
151	18,55	33	4,05	91	11,18	5	0,61	0	0,00	19	2,33	Kukmirn
83	20,10	9	2,18	46	11,14	3	0,73	1	0,24	7	1,69	Neuberg im Burgenland
37	14,02	14	5,30	41	15,53	3	1,14	1	0,38	8	3,03	Neustift bei Güssing
107	16,46	19	2,92	71	10,92	4	0,62	1	0,15	31	4,77	Olbendorf
73	14,51	11	2,19	37	7,36	2	0,40	1	0,20	7	1,39	Ollersdorf im Burgenland
57	12,56	12	2,64	74	16,30	1	0,22	0	0,00	6	1,32	Sankt Michael im Burgenland
155	15,35	31	3,07	101	10,00	6	0,59	6	0,59	30	2,97	Stegersbach
72	11,65	30	4,85	27	4,37	6	0,97	4	0,65	4	0,65	Stinatz
59	14,46	7	1,72	44	10,78	0	0,00	0	0,00	6	1,47	Strem
114	18,48	17	2,76	106	17,18	1	0,16	1	0,16	13	2,11	Tobaj
16	8,79	3	1,65	19	10,44	2	1,10	0	0,00	4	2,20	Hackerberg
33	17,19	8	4,17	15	7,81	1	0,52	2	1,04	1	0,52	Wörterberg
12	10,62	5	4,42	1	0,88	0	0,00	1	0,88	1	0,88	Großmürbisch
20	12,82	2	1,28	14	8,97	0	0,00	0	0,00	3	1,92	Inzenhof
7	6,60	3	2,83	11	10,38	0	0,00	0	0,00	1	0,94	Kleinmürbisch
6	20,00	0	0,00	3	10,00	0	0,00	0	0,00	0	0,00	Tschanigraben
17	11,41	0	0,00	23	15,44	0	0,00	0	0,00	5	3,36	Heugraben
32	18,93	1	0,59	14	8,28	0	0,00	0	0,00	8	4,73	Rohr im Burgenland
29	13,30	7	3,21	19	8,72	0	0,00	0	0,00	5	2,29	Bildein
25	10,25	2	0,82	32	13,11	2	0,82	0	0,00	3	1,23	Rauchwart

## Europawahl 2009

GKZ	Gebietsname	Wahlberechtigte	Wahlbeteiligung in %	Stimmen			SPÖ	%	ÖVP	%
				abgegeben	ungültig	gültig				
10428	Moschendorf	352	72,73	256	16	240	47	19,58	142	59,17
10499	Wahlkarten - Güssing			681	10	671	152	22,65	315	46,94
10500	Jennersdorf	14.808	49,86	7.384	219	7.165	2.075	28,96	2.324	32,44
10501	Deutsch Kaltenbrunn	1.491	40,44	603	13	590	235	39,83	132	22,37
10502	Eltendorf	807	49,69	401	17	384	121	31,51	128	33,33
10503	Heiligenkreuz im Lafnitztal	1.067	47,61	508	12	496	129	26,01	153	30,85
10504	Jennersdorf	3.512	47,89	1.682	69	1.613	258	16,00	590	36,58
10505	Minihof-Liebau	955	46,18	441	11	430	154	35,81	95	22,09
10506	Mogersdorf	976	43,24	422	17	405	153	37,78	105	25,93
10507	Neuhaus am Klausenbach	829	43,55	361	11	350	62	17,71	147	42,00
10508	Rudersdorf	1.790	50,00	895	19	876	321	36,64	280	31,96
10509	Sankt Martin an der Raab	1.756	54,21	952	28	924	293	31,71	311	33,66
10510	Weichselbaum	638	43,26	276	6	270	82	30,37	109	40,37
10511	Königsdorf	626	46,01	288	7	281	74	26,33	101	35,94
10512	Mühlgraben	361	52,91	191	3	188	90	47,87	33	17,55
10599	Wahlkarten - Jennersdorf			364	6	358	103	28,77	140	39,11
10600	Mattersburg	30.865	53,73	16.583	486	16.097	6.332	39,34	3.887	24,15
10601	Draßburg	918	67,76	622	20	602	372	61,79	66	10,96
10602	Forchtenstein	2.310	42,64	985	24	961	342	35,59	263	27,37
10603	Hirm	761	63,73	485	12	473	288	60,89	47	9,94
10604	Loipersbach im Burgenland	1.004	51,10	513	12	501	233	46,51	81	16,17
10605	Marz	1.610	49,69	800	29	771	272	35,28	286	37,09
10606	Mattersburg	5.296	45,03	2.385	70	2.315	803	34,69	582	25,14
10607	Neudörfel	3.198	48,25	1.543	54	1.489	549	36,87	233	15,65
10608	Pöttelsdorf	572	51,57	295	2	293	110	37,54	87	29,69
10609	Pöttsching	2.282	55,65	1.270	35	1.235	522	42,27	233	18,87
10610	Rohrbach bei Mattersburg	2.207	53,92	1.190	35	1.155	533	46,15	276	23,90
10611	Bad Sauerbrunn	1.573	46,79	736	17	719	169	23,50	130	18,08
10612	Schattendorf	2.010	58,31	1.172	47	1.125	643	57,16	161	14,31
10613	Sieggraben	1.082	50,74	549	26	523	176	33,65	204	39,01
10614	Sigleß	934	60,39	564	11	553	252	45,57	111	20,07
10615	Wiesen	2.303	46,94	1.081	32	1.049	195	18,59	363	34,60
10616	Antau	597	57,29	342	19	323	75	23,22	122	37,77
10617	Baumgarten	698	60,32	421	10	411	222	54,01	83	20,19
10618	Zemendorf-Stöttera	1.013	54,89	556	12	544	189	34,74	218	40,07
10619	Krensdorf	497	61,97	308	4	304	94	30,92	126	41,45
10699	Wahlkarten - Mattersburg			766	15	751	293	39,01	215	28,63
10700	Neusiedl am See	44.294	53,27	23.596	676	22.920	7.103	30,99	6.986	30,48
10701	Andau	2.097	56,27	1.180	22	1.158	534	46,11	301	25,99
10702	Apetlon	1.593	52,48	836	25	811	259	31,94	326	40,20
10703	Bruckneudorf	2.256	44,37	1.001	23	978	286	29,24	106	10,84
10704	Deutsch Jahrdorf	471	52,02	245	9	236	67	28,39	56	23,73
10705	Frauenkirchen	2.357	52,82	1.245	50	1.195	464	38,83	316	26,44
10706	Gattendorf	958	59,39	569	12	557	179	32,14	163	29,26
10707	Gols	2.944	49,69	1.463	60	1.403	406	28,94	320	22,81
10708	Halbturn	1.620	49,63	804	25	779	210	26,96	335	43,00
10709	Illmitz	2.095	61,53	1.289	36	1.253	422	33,68	464	37,03
10710	Jois	1.147	45,68	524	14	510	131	25,69	167	32,75
10711	Kittsee	1.526	50,66	773	24	749	246	32,84	203	27,10
10712	Mönchhof	1.888	45,60	861	27	834	208	24,94	329	39,45
10713	Neusiedl am See	5.147	46,92	2.415	68	2.347	440	18,75	841	35,83
10714	Nickelsdorf	1.304	54,68	713	21	692	233	33,67	123	17,77
10715	Pama	856	58,06	497	8	489	196	40,08	178	36,40
10716	Pamhagen	1.435	45,78	657	21	636	207	32,55	247	38,84
10717	Parndorf	2.943	40,30	1.186	12	1.174	437	37,22	172	14,65
10718	Podersdorf am See	1.741	57,04	993	58	935	181	19,36	374	40,00
10719	Sankt Andrä am Zicksee	1.171	58,67	687	20	667	213	31,93	276	41,38
10720	Tadten	1.089	56,93	620	8	612	225	36,76	267	43,63
10721	Wallern im Burgenland	1.587	55,89	887	29	858	336	39,16	253	29,49
10722	Weiden am See	1.793	51,70	927	26	901	209	23,20	297	32,96
10723	Winden am See	1.023	44,97	460	21	439	173	39,41	89	20,27
10724	Zurndorf	1.738	53,68	933	19	914	311	34,03	140	15,32
10725	Neudorf	588	52,89	311	5	306	66	21,57	145	47,39
10726	Potzneusiedl	425	64,00	272	5	267	94	35,21	47	17,60
10727	Edelstal	502	64,74	325	8	317	90	28,39	115	36,28

## Europawahl 2009

MARTIN	%	GRÜNE	%	FPÖ	%	KPÖ	%	JuLis	%	BZÖ	%	Gebietsname
32	13,33	4	1,67	12	5,00	0	0,00	0	0,00	3	1,25	Moschendorf
84	12,52	67	9,99	25	3,73	5	0,75	6	0,89	17	2,53	Wahlkarten - Güssing
1.095	15,28	339	4,73	1.012	14,12	26	0,36	28	0,39	266	3,71	Jennersdorf
116	19,66	19	3,22	72	12,20	6	1,02	0	0,00	10	1,69	Deutsch Kaltenbrunn
50	13,02	14	3,65	51	13,28	0	0,00	1	0,26	19	4,95	Eltendorf
87	17,54	18	3,63	77	15,52	1	0,20	0	0,00	31	6,25	Heiligenkreuz im Lafnitztal
210	13,02	92	5,70	363	22,50	10	0,62	10	0,62	80	4,96	Jennersdorf
84	19,53	18	4,19	63	14,65	0	0,00	1	0,23	15	3,49	Minihof-Liebau
80	19,75	21	5,19	33	8,15	2	0,49	0	0,00	11	2,72	Mogersdorf
59	16,86	14	4,00	53	15,14	1	0,29	3	0,86	11	3,14	Neuhaus am Klausenbach
129	14,73	36	4,11	76	8,68	2	0,23	1	0,11	31	3,54	Rudersdorf
135	14,61	51	5,52	104	11,26	0	0,00	4	0,43	26	2,81	Sankt Martin an der Raab
34	12,59	12	4,44	26	9,63	0	0,00	1	0,37	6	2,22	Weichselbaum
46	16,37	6	2,14	36	12,81	2	0,71	4	1,42	12	4,27	Königsdorf
23	12,23	10	5,32	30	15,96	0	0,00	1	0,53	1	0,53	Mühlgraben
42	11,73	28	7,82	28	7,82	2	0,56	2	0,56	13	3,63	Wahlkarten - Jennersdorf
2.729	16,95	753	4,68	1.929	11,98	63	0,39	60	0,37	344	2,14	Mattersburg
65	10,80	17	2,82	69	11,46	2	0,33	3	0,50	8	1,33	Draßburg
157	16,34	37	3,85	136	14,15	3	0,31	1	0,10	22	2,29	Forchtenstein
75	15,86	18	3,81	39	8,25	1	0,21	0	0,00	5	1,06	Hirm
64	12,77	20	3,99	97	19,36	2	0,40	2	0,40	2	0,40	Loipersbach im Burgenland
103	13,36	24	3,11	70	9,08	3	0,39	2	0,26	11	1,43	Marz
441	19,05	131	5,66	284	12,27	5	0,22	13	0,56	56	2,42	Mattersburg
321	21,56	69	4,63	253	16,99	8	0,54	4	0,27	52	3,49	Neudörfel
51	17,41	15	5,12	24	8,19	0	0,00	2	0,68	4	1,37	Pöttelsdorf
221	17,89	62	5,02	160	12,96	9	0,73	9	0,73	19	1,54	Pöttsching
176	15,24	31	2,68	109	9,44	1	0,09	5	0,43	24	2,08	Rohrbach bei Mattersburg
184	25,59	82	11,40	102	14,19	8	1,11	9	1,25	35	4,87	Bad Sauerbrunn
159	14,13	37	3,29	107	9,51	2	0,18	1	0,09	15	1,33	Schattendorf
62	11,85	11	2,10	59	11,28	2	0,38	0	0,00	9	1,72	Sieggraben
107	19,35	34	6,15	38	6,87	1	0,18	0	0,00	10	1,81	Sigleß
231	22,02	50	4,77	176	16,78	8	0,76	4	0,38	22	2,10	Wiesen
48	14,86	18	5,57	53	16,41	0	0,00	0	0,00	7	2,17	Antau
46	11,19	26	6,33	30	7,30	0	0,00	0	0,00	4	0,97	Baumgarten
78	14,34	8	1,47	35	6,43	1	0,18	1	0,18	14	2,57	Zemendorf-Stöttera
40	13,16	7	2,30	24	7,89	2	0,66	1	0,33	10	3,29	Krensdorf
100	13,32	56	7,46	64	8,52	5	0,67	3	0,40	15	2,00	Wahlkarten - Mattersburg
3.993	17,42	1.103	4,81	3.037	13,25	77	0,34	104	0,45	517	2,26	Neusiedl am See
162	13,99	19	1,64	113	9,76	0	0,00	1	0,09	28	2,42	Andau
113	13,93	13	1,60	76	9,37	0	0,00	4	0,49	20	2,47	Apetion
238	24,34	68	6,95	233	23,82	11	1,12	8	0,82	28	2,86	Bruckneudorf
31	13,14	8	3,39	70	29,66	1	0,42	0	0,00	3	1,27	Deutsch Jahrdorf
192	16,07	45	3,77	145	12,13	4	0,33	3	0,25	26	2,18	Frauenkirchen
74	13,29	10	1,80	120	21,54	1	0,18	1	0,18	9	1,62	Gattendorf
290	20,67	79	5,63	240	17,11	7	0,50	18	1,28	43	3,06	Gols
104	13,35	26	3,34	93	11,94	0	0,00	2	0,26	9	1,16	Halbturn
183	14,60	43	3,43	118	9,42	4	0,32	3	0,24	16	1,28	Illmitz
91	17,84	27	5,29	72	14,12	3	0,59	2	0,39	17	3,33	Jois
160	21,36	17	2,27	103	13,75	5	0,67	1	0,13	14	1,87	Kittsee
148	17,75	27	3,24	102	12,23	0	0,00	1	0,12	19	2,28	Mönchhof
422	17,98	263	11,21	282	12,02	5	0,21	18	0,77	76	3,24	Neusiedl am See
148	21,39	58	8,38	105	15,17	7	1,01	6	0,87	12	1,73	Nickelsdorf
67	13,70	7	1,43	38	7,77	0	0,00	1	0,20	2	0,41	Pama
89	13,99	9	1,42	62	9,75	4	0,63	5	0,79	13	2,04	Pamhagen
290	24,70	54	4,60	186	15,84	3	0,26	8	0,68	24	2,04	Parndorf
185	19,79	55	5,88	108	11,55	3	0,32	4	0,43	25	2,67	Podersdorf am See
83	12,44	17	2,55	53	7,95	1	0,15	2	0,30	22	3,30	Sankt Andrä am Zicksee
60	9,80	17	2,78	35	5,72	1	0,16	1	0,16	6	0,98	Tadten
130	15,15	32	3,73	86	10,02	4	0,47	1	0,12	16	1,86	Wallern im Burgenland
168	18,65	56	6,22	133	14,76	2	0,22	4	0,44	32	3,55	Weiden am See
93	21,18	20	4,56	57	12,98	0	0,00	1	0,23	6	1,37	Winden am See
175	19,15	60	6,56	194	21,23	7	0,77	4	0,44	23	2,52	Zurndorf
44	14,38	5	1,63	40	13,07	2	0,65	0	0,00	4	1,31	Neudorf
59	22,10	5	1,87	62	23,22	0	0,00	0	0,00	0	0,00	Potzneusiedl
64	20,19	3	0,95	39	12,30	0	0,00	1	0,32	5	1,58	Edelstal

## Europawahl 2009

GKZ	Gebietsname	Wahlberechtigte	Wahlbeteiligung in %	Stimmen			SPÖ	%	ÖVP	%
				abgegeben	ungültig	gültig				
10799	Wahlkarten - Neusiedel am See			923	20	903	280	31,01	336	37,21
10800	Oberpullendorf	31.336	61,26	19.197	530	18.667	6.881	36,86	6.395	34,26
10801	Deutschkreutz	2.656	44,84	1.191	25	1.166	390	33,45	429	36,79
10802	Draßmarkt	1.143	69,64	796	24	772	232	30,05	347	44,95
10803	Frankenau-Unterpullendorf	1.024	60,64	621	24	597	187	31,32	259	43,38
10804	Großwarasdorf	1.286	61,66	793	22	771	204	26,46	367	47,60
10805	Horitschon	1.564	62,21	973	30	943	341	36,16	346	36,69
10806	Kaisersdorf	491	56,01	275	7	268	139	51,87	39	14,55
10807	Kobersdorf	1.568	63,52	996	24	972	408	41,98	216	22,22
10808	Lackenbach	915	59,67	546	16	530	224	42,26	166	31,32
10809	Lockenhaus	1.668	55,52	926	34	892	296	33,18	289	32,40
10810	Lutzmannsburg	707	53,89	381	14	367	94	25,61	142	38,69
10811	Mannersdorf an der Rabnitz	1.506	55,31	833	28	805	305	37,89	258	32,05
10812	Markt Sankt Martin	977	61,72	603	19	584	199	34,08	195	33,39
10813	Neckenmarkt	1.406	56,33	792	21	771	251	32,56	346	44,88
10814	Neutal	874	73,34	641	26	615	372	60,49	94	15,28
10815	Nikitsch	1.257	63,48	798	21	777	263	33,85	350	45,05
10816	Oberpullendorf	2.422	48,68	1.179	34	1.145	326	28,47	358	31,27
10817	Pilgersdorf	1.403	58,95	827	21	806	200	24,81	408	50,62
10818	Piringsdorf	748	56,28	421	12	409	160	39,12	136	33,25
10819	Raiding	725	56,83	412	12	400	185	46,25	126	31,50
10820	Ritzing	744	49,73	370	10	360	172	47,78	80	22,22
10821	Steinberg-Dörfel	1.044	57,28	598	12	586	193	32,94	198	33,79
10822	Stoob	1.138	60,90	693	13	680	289	42,50	152	22,35
10823	Weppersdorf	1.489	66,29	987	26	961	546	56,82	127	13,22
10824	Lackendorf	501	50,30	252	8	244	120	49,18	72	29,51
10825	Unterfrauenhaid	558	57,89	323	11	312	118	37,82	111	35,58
10826	Unterrabnitz-Schwendgraben	543	69,61	378	6	372	115	30,91	184	49,46
10827	Weingraben	308	75,32	232	7	225	101	44,89	66	29,33
10828	Oberloisdorf	671	60,06	403	11	392	143	36,48	141	35,97
10899	Wahlkarten - Oberpullendorf			957	12	945	308	32,59	393	41,59
10900	Oberwart	43.853	52,29	22.932	632	22.300	7.637	34,25	6.819	30,58
10901	Bad Tatzmannsdorf	1.102	59,44	655	11	644	158	24,53	195	30,28
10902	Bernstein	1.920	56,25	1.080	22	1.058	454	42,91	235	22,21
10903	Deutsch Schützen-Eisenberg	986	62,88	620	19	601	104	17,30	320	53,24
10904	Grafenschachen	1.038	54,24	563	20	543	289	53,22	132	24,31
10905	Großpetersdorf	2.951	49,98	1.475	45	1.430	539	37,69	377	26,36
10906	Hannersdorf	661	57,94	383	14	369	154	41,73	132	35,77
10907	Kemetten	1.274	39,64	505	8	497	219	44,06	73	14,69
10908	Kohfidisch	1.247	50,52	630	20	610	204	33,44	232	38,03
10909	Litzelsdorf	956	48,54	464	7	457	152	33,26	124	27,13
10910	Loipersdorf-Kitzladen	1.024	45,12	462	7	455	196	43,08	137	30,11
10911	Mariasdorf	1.009	50,84	513	16	497	180	36,22	119	23,94
10912	Markt Allhau	1.520	46,05	700	18	682	196	28,74	211	30,94
10913	Markt Neuhodis	584	42,81	250	9	241	101	41,91	70	29,05
10914	Mischendorf	1.483	47,27	701	12	689	287	41,65	219	31,79
10915	Oberdorf im Burgenland	877	48,23	423	6	417	151	36,21	91	21,82
10916	Oberschützen	1.902	56,05	1.066	39	1.027	250	24,34	338	32,91
10917	Oberwart	5.566	42,35	2.357	77	2.280	687	30,13	618	27,11
10918	Pinkafeld	4.282	42,97	1.840	49	1.791	538	30,04	539	30,09
10919	Rechnitz	2.541	45,85	1.165	34	1.131	441	38,99	254	22,46
10920	Riedlingsdorf	1.323	48,00	635	24	611	288	47,14	98	16,04
10921	Rotenturm an der Pinka	1.155	50,48	583	16	567	232	40,92	153	26,98
10922	Schachendorf	596	64,09	382	14	368	97	26,36	183	49,73
10923	Stadtschlaining	1.748	45,19	790	20	770	257	33,38	222	28,83
10924	Unterkohlstätten	873	73,08	638	18	620	246	39,68	227	36,61
10925	Unterwart	730	53,01	387	12	375	86	22,93	175	46,67
10926	Weiden bei Rechnitz	728	61,40	447	7	440	116	26,36	215	48,86
10927	Wiesfleck	935	54,33	508	15	493	166	33,67	195	39,55
10928	Wolfau	1.121	49,51	555	17	538	141	26,21	209	38,85
10929	Neustift an der Lafnitz	572	42,31	242	4	238	125	52,52	37	15,55
10930	Jabing	630	50,63	319	11	308	112	36,36	84	27,27
10931	Badersdorf	262	66,79	175	7	168	38	22,62	87	51,79
10932	Schandorf	257	75,49	194	11	183	73	39,89	73	39,89
10999	Wahlkarten - Oberwart			1.225	23	1.202	360	29,95	445	37,02

**Europawahl 2009**

MARTIN	%	GRÜNE	%	FPÖ	%	KPÖ	%	JuLis	%	BZÖ	%	Gebietsname
130	14,40	60	6,64	72	7,97	2	0,22	4	0,44	19	2,10	Wahlkarten - Neusiedel am See
2.694	14,43	667	3,57	1.586	8,50	44	0,24	59	0,32	341	1,83	Oberpullendorf
167	14,32	26	2,23	120	10,29	2	0,17	3	0,26	29	2,49	Deutschkreutz
85	11,01	28	3,63	62	8,03	2	0,26	1	0,13	15	1,94	Draßmarkt
77	12,90	35	5,86	31	5,19	1	0,17	3	0,50	4	0,67	Frankenau-Unterpullendorf
75	9,73	44	5,71	65	8,43	3	0,39	2	0,26	11	1,43	Großwarasdorf
129	13,68	25	2,65	70	7,42	3	0,32	3	0,32	26	2,76	Horitschon
54	20,15	7	2,61	27	10,07	0	0,00	1	0,37	1	0,37	Kaisersdorf
184	18,93	31	3,19	108	11,11	1	0,10	2	0,21	22	2,26	Kobersdorf
79	14,91	13	2,45	37	6,98	1	0,19	2	0,38	8	1,51	Lackenbach
147	16,48	41	4,60	98	10,99	1	0,11	2	0,22	18	2,02	Lockenhaus
57	15,53	9	2,45	50	13,62	4	1,09	1	0,27	10	2,72	Lutzmannsburg
124	15,40	24	2,98	74	9,19	2	0,25	6	0,75	12	1,49	Mannersdorf an der Rabnitz
105	17,98	18	3,08	46	7,88	3	0,51	1	0,17	17	2,91	Markt Sankt Martin
93	12,06	11	1,43	53	6,87	0	0,00	3	0,39	14	1,82	Neckenmarkt
95	15,45	13	2,11	29	4,72	3	0,49	2	0,33	7	1,14	Neutal
83	10,68	31	3,99	42	5,41	0	0,00	1	0,13	7	0,90	Nikitsch
198	17,29	100	8,73	122	10,66	3	0,26	8	0,70	30	2,62	Oberpullendorf
98	12,16	16	1,99	70	8,68	0	0,00	1	0,12	13	1,61	Pilgersdorf
54	13,20	18	4,40	33	8,07	1	0,24	0	0,00	7	1,71	Piringsdorf
49	12,25	8	2,00	23	5,75	0	0,00	1	0,25	8	2,00	Raiding
56	15,56	8	2,22	38	10,56	0	0,00	1	0,28	5	1,39	Ritzing
95	16,21	35	5,97	53	9,04	2	0,34	1	0,17	9	1,54	Steinberg-Dörfel
118	17,35	17	2,50	83	12,21	3	0,44	4	0,59	14	2,06	Stoob
159	16,55	19	1,98	89	9,26	1	0,10	2	0,21	18	1,87	Weppersdorf
29	11,89	5	2,05	16	6,56	0	0,00	0	0,00	2	0,82	Lackendorf
52	16,67	3	0,96	25	8,01	1	0,32	1	0,32	1	0,32	Unterfrauenhaid
29	7,80	8	2,15	29	7,80	1	0,27	0	0,00	6	1,61	Unterrabnitz-Schwendgraben
33	14,67	5	2,22	15	6,67	0	0,00	1	0,44	4	1,78	Weingraben
63	16,07	5	1,28	29	7,40	1	0,26	1	0,26	9	2,30	Oberloisdorf
107	11,32	64	6,77	49	5,19	5	0,53	5	0,53	14	1,48	Wahlkarten - Oberpullendorf
3.517	15,77	952	4,27	2.713	12,17	67	0,30	98	0,44	497	2,23	Oberwart
117	18,17	34	5,28	123	19,10	3	0,47	3	0,47	11	1,71	Bad Tatzmannsdorf
172	16,26	24	2,27	145	13,71	2	0,19	3	0,28	23	2,17	Bernstein
67	11,15	9	1,50	85	14,14	3	0,50	3	0,50	10	1,66	Deutsch Schützen-Eisenberg
53	9,76	9	1,66	49	9,02	0	0,00	0	0,00	11	2,03	Grafenschachen
270	18,88	59	4,13	140	9,79	3	0,21	6	0,42	36	2,52	Großpetersdorf
46	12,47	9	2,44	23	6,23	0	0,00	3	0,81	2	0,54	Hannersdorf
88	17,71	16	3,22	71	14,29	2	0,40	4	0,80	24	4,83	Kemetten
93	15,25	12	1,97	56	9,18	2	0,33	2	0,33	9	1,48	Kohfidisch
77	16,85	21	4,60	69	15,10	0	0,00	2	0,44	12	2,63	Litzelsdorf
55	12,09	14	3,08	41	9,01	0	0,00	1	0,22	11	2,42	Loipersdorf-Kitzladen
85	17,10	18	3,62	86	17,30	3	0,60	2	0,40	4	0,80	Mariasdorf
117	17,16	47	6,89	84	12,32	4	0,59	2	0,29	21	3,08	Markt Allhau
28	11,62	3	1,24	30	12,45	0	0,00	0	0,00	9	3,73	Markt Neuhodis
93	13,50	15	2,18	58	8,42	1	0,15	3	0,44	13	1,89	Mischendorf
80	19,18	13	3,12	64	15,35	3	0,72	1	0,24	14	3,36	Oberdorf im Burgenland
145	14,12	90	8,76	167	16,26	1	0,10	6	0,58	30	2,92	Oberschützen
453	19,87	128	5,61	309	13,55	12	0,53	8	0,35	65	2,85	Oberwart
310	17,31	118	6,59	233	13,01	6	0,34	12	0,67	35	1,95	Pinkafeld
215	19,01	26	2,30	158	13,97	1	0,09	3	0,27	33	2,92	Rechnitz
77	12,60	29	4,75	102	16,69	2	0,33	3	0,49	12	1,96	Riedlingsdorf
89	15,70	18	3,17	56	9,88	2	0,35	4	0,71	13	2,29	Rotenturm an der Pinka
46	12,50	10	2,72	25	6,79	1	0,27	1	0,27	5	1,36	Schachendorf
129	16,75	29	3,77	111	14,42	3	0,39	6	0,78	13	1,69	Stadtschlaining
73	11,77	14	2,26	51	8,23	1	0,16	0	0,00	8	1,29	Unterkohlstätten
44	11,73	12	3,20	46	12,27	3	0,80	0	0,00	9	2,40	Unterwart
47	10,68	15	3,41	38	8,64	3	0,68	0	0,00	6	1,36	Weiden bei Rechnitz
57	11,56	7	1,42	60	12,17	0	0,00	0	0,00	8	1,62	Wiesfleck
85	15,80	31	5,76	58	10,78	2	0,37	0	0,00	12	2,23	Wolfau
48	20,17	4	1,68	19	7,98	0	0,00	1	0,42	4	1,68	Neustift an der Lafnitz
57	18,51	9	2,92	35	11,36	2	0,65	2	0,65	7	2,27	Jabing
24	14,29	0	0,00	15	8,93	1	0,60	0	0,00	3	1,79	Badersdorf
19	10,38	1	0,55	9	4,92	0	0,00	1	0,55	7	3,83	Schandorf
158	13,14	108	8,99	97	8,07	1	0,08	16	1,33	17	1,41	Wahlkarten - Oberwart

Europawahl 2009

GKZ	Gebietsname	Wahlberechtigte	Wahlbeteiligung in %	Stimmen			SPÖ	%	ÖVP	%
				abgegeben	ungültig	gültig				
2	Kärnten	450.336	36,10	162.586	3.149	159.437	40.442	25,37	33.062	20,74
	Wahlkarten	450.336	3,00	13.526	176	13.350	3.380	25,32	3.383	25,34
2A	Klagenfurt	120.772	34,88	42.125	779	41.346	9.492	22,96	8.478	20,51
2B	Villach	97.735	37,56	36.708	667	36.041	10.237	28,40	5.420	15,04
2C	Kärnten West	105.220	37,70	39.667	781	38.886	9.118	23,45	9.288	23,89
2D	Kärnten Ost	126.609	34,82	44.086	922	43.164	11.595	26,86	9.876	22,88
20100	Klagenfurt(Stadt)	73.053	33,38	24.384	433	23.951	5.163	21,56	4.736	19,77
20101	Klagenfurt am Wörthersee	73.053	30,41	22.213	403	21.810	4.702	21,56	4.174	19,14
20199	Wahlkarten - Klagenfurt(Stadt)			2.171	30	2.141	461	21,53	562	26,25
20200	Villach(Stadt)	45.064	37,50	16.898	289	16.609	4.538	27,32	2.426	14,61
20201	Villach	45.064	34,66	15.621	275	15.346	4.167	27,15	2.210	14,40
20299	Wahlkarten - Villach(Stadt)			1.277	14	1.263	371	29,37	216	17,10
20300	Hermagor	15.676	44,71	7.009	177	6.832	1.726	25,26	2.107	30,84
20302	Dellach	1.068	40,45	432	10	422	98	23,22	159	37,68
20305	Hermagor-Pressegger See	5.907	39,44	2.330	57	2.273	666	29,30	538	23,67
20306	Kirchbach	2.224	38,44	855	12	843	149	17,67	286	33,93
20307	Kötschach-Mauthen	2.831	40,27	1.140	32	1.108	250	22,56	395	35,65
20316	St. Stefan im Gailtal	1.385	43,03	596	29	567	229	40,39	128	22,57
20320	Gitschtal	1.052	43,35	456	6	450	114	25,33	102	22,67
20321	Lesachtal	1.209	42,18	510	9	501	54	10,78	297	59,28
20399	Wahlkarten - Hermagor			690	22	668	166	24,85	202	30,24
20400	Klagenfurt Land	47.719	37,18	17.741	346	17.395	4.329	24,89	3.742	21,51
20402	Ebenthal in Kärnten	6.202	26,93	1.670	38	1.632	477	29,23	182	11,15
20403	Feistritz im Rosental	2.083	38,69	806	18	788	295	37,44	130	16,50
20405	Ferlach	5.996	39,01	2.339	62	2.277	807	35,44	357	15,68
20409	Grafenstein	2.288	29,15	667	14	653	92	14,09	198	30,32
20412	Keutschach am See	2.064	36,05	744	15	729	136	18,66	120	16,46
20414	Köttmannsdorf	2.382	38,83	925	23	902	220	24,39	250	27,72
20415	Krumpendorf am Wörther See	2.632	36,82	969	12	957	173	18,08	267	27,90
20416	Ludmannsdorf	1.510	37,02	559	10	549	181	32,97	121	22,04
20417	Maria Rain	1.826	32,20	588	11	577	101	17,50	155	26,86
20418	Maria Saal	3.260	34,23	1.116	13	1.103	187	16,95	296	26,84
20419	Maria Wörth	1.255	33,78	424	10	414	56	13,53	109	26,33
20421	Moosburg	3.706	29,65	1.099	25	1.074	225	20,95	247	23,00
20424	Pörtschach am Wörther See	2.132	42,12	898	14	884	109	12,33	292	33,03
20425	Poggersdorf	2.468	32,41	800	24	776	201	25,90	107	13,79
20428	St. Margareten im Rosental	927	33,87	314	4	310	97	31,29	59	19,03
20432	Schiefling am See	1.961	29,27	574	13	561	130	23,17	114	20,32
20435	Techelsberg am Wörther See	1.818	27,72	504	14	490	125	25,51	99	20,20
20441	Zell	537	38,92	209	2	207	107	51,69	34	16,43
20442	Magdalensberg	2.672	32,56	870	11	859	235	27,36	177	20,61
20499	Wahlkarten - Klagenfurt Land			1.666	13	1.653	375	22,69	428	25,89
20500	Sankt Veit an der Glan	46.900	36,46	17.102	363	16.739	4.262	25,46	3.710	22,16
20501	Althofen	3.884	33,86	1.315	31	1.284	323	25,16	243	18,93
20502	Brückl	2.413	30,46	735	21	714	254	35,57	134	18,77
20503	Deutsch-Griffen	826	24,33	201	1	200	25	12,50	54	27,00
20504	Eberstein	1.203	33,58	404	11	393	63	16,03	95	24,17
20505	Friesach	4.362	31,93	1.393	31	1.362	344	25,26	269	19,75
20506	Glödnitz	788	32,36	255	4	251	67	26,69	66	26,29
20508	Gurk	1.083	43,67	473	4	469	74	15,78	131	27,93
20509	Gutting	1.268	34,54	438	13	425	113	26,59	122	28,71
20511	Hüttenberg	1.421	37,72	536	8	528	162	30,68	73	13,83
20512	Kappel am Krappfeld	1.629	35,42	577	12	565	115	20,35	201	35,58
20513	Klein St. Paul	1.683	35,53	598	17	581	134	23,06	165	28,40
20515	Liebenfels	2.653	33,66	893	15	878	263	29,95	160	18,22
20518	Metnitz	1.836	42,05	772	16	756	147	19,44	279	36,90
20519	Micheldorf	915	30,16	276	4	272	81	29,78	39	14,34
20520	Möbling	1.104	33,06	365	9	356	55	15,45	51	14,33
20523	St. Georgen am Längsee	2.952	32,42	957	23	934	241	25,80	179	19,16
20527	St. Veit an der Glan	10.282	31,43	3.232	80	3.152	1.054	33,44	460	14,59
20530	Straßburg	1.788	34,90	624	13	611	88	14,40	172	28,15
20531	Weitensfeld im Gurktal	1.879	36,14	679	6	673	124	18,42	251	37,30
20534	Frauenstein	2.931	32,69	958	27	931	184	19,76	195	20,95
20599	Wahlkarten - Sankt Veit an der Glan			1.421	17	1.404	351	25,00	371	26,42
20600	Spittal an der Drau	64.845	38,11	24.715	451	24.264	5.627	23,19	5.693	23,46

**Europawahl 2009**

MARTIN	%	GRÜNE	%	FPÖ	%	KPÖ	%	JuLis	%	BZÖ	%	Gebietsname
28.235	17,71	11.944	7,49	10.704	6,71	729	0,46	873	0,55	33.448	20,98	Kärnten
1.896	14,20	1.672	12,52	715	5,36	92	0,69	146	1,09	2.066	15,48	Wahlkarten
7.527	18,20	4.798	11,60	2.753	6,66	280	0,68	270	0,65	7.748	18,74	Klagenfurt
7.328	20,33	2.785	7,73	2.621	7,27	174	0,48	218	0,60	7.258	20,14	Villach
6.568	16,89	1.932	4,97	2.462	6,33	124	0,32	240	0,62	9.154	23,54	Kärnten West
6.812	15,78	2.429	5,63	2.868	6,64	151	0,35	145	0,34	9.288	21,52	Kärnten Ost
4.365	18,22	3.199	13,36	1.696	7,08	196	0,82	174	0,73	4.422	18,46	Klagenfurt(Stadt)
4.101	18,80	2.791	12,80	1.579	7,24	182	0,83	141	0,65	4.140	18,98	Klagenfurt am Wörthersee
264	12,33	408	19,06	117	5,46	14	0,65	33	1,54	282	13,17	Wahlkarten - Klagenfurt(Stadt)
3.581	21,56	1.439	8,66	1.298	7,82	100	0,60	119	0,72	3.108	18,71	Villach(Stadt)
3.368	21,95	1.262	8,22	1.210	7,88	88	0,57	100	0,65	2.941	19,16	Villach
213	16,86	177	14,01	88	6,97	12	0,95	19	1,50	167	13,22	Wahlkarten - Villach(Stadt)
932	13,64	304	4,45	392	5,74	16	0,23	38	0,56	1.317	19,28	Hermagor
64	15,17	16	3,79	22	5,21	1	0,24	0	0,00	62	14,69	Dellach
333	14,65	94	4,14	155	6,82	7	0,31	15	0,66	465	20,46	Hermagor-Pressegger See
97	11,51	30	3,56	46	5,46	0	0,00	7	0,83	228	27,05	Kirchbach
177	15,97	51	4,60	57	5,14	2	0,18	5	0,45	171	15,43	Kötschach-Mauthen
80	14,11	9	1,59	29	5,11	3	0,53	2	0,35	87	15,34	St. Stefan im Gailtal
68	15,11	16	3,56	36	8,00	1	0,22	2	0,44	111	24,67	Gitschtal
35	6,99	17	3,39	10	2,00	0	0,00	1	0,20	87	17,37	Lesachtal
78	11,68	71	10,63	37	5,54	2	0,30	6	0,90	106	15,87	Wahlkarten - Hermagor
3.162	18,18	1.599	9,19	1.057	6,08	84	0,48	96	0,55	3.326	19,12	Klagenfurt Land
378	23,16	106	6,50	120	7,35	8	0,49	4	0,25	357	21,88	Ebenthal in Kärnten
133	16,88	96	12,18	20	2,54	1	0,13	0	0,00	113	14,34	Feistritz im Rosental
386	16,95	152	6,68	155	6,81	13	0,57	15	0,66	392	17,22	Ferlach
119	18,22	38	5,82	40	6,13	1	0,15	3	0,46	162	24,81	Grafenstein
123	16,87	82	11,25	46	6,31	1	0,14	6	0,82	215	29,49	Keutschach am See
128	14,19	89	9,87	50	5,54	8	0,89	7	0,78	150	16,63	Köttmannsdorf
156	16,30	130	13,58	56	5,85	8	0,84	4	0,42	163	17,03	Krumpendorf am Wörther See
64	11,66	72	13,11	16	2,91	1	0,18	4	0,73	90	16,39	Ludmannsdorf
106	18,37	51	8,84	33	5,72	4	0,69	3	0,52	124	21,49	Maria Rain
193	17,50	115	10,43	81	7,34	3	0,27	2	0,18	226	20,49	Maria Saal
94	22,71	38	9,18	23	5,56	3	0,72	5	1,21	86	20,77	Maria Wörth
215	20,02	94	8,75	79	7,36	2	0,19	5	0,47	207	19,27	Moosburg
166	18,78	75	8,48	66	7,47	1	0,11	9	1,02	166	18,78	Pörtschach am Wörther See
173	22,29	37	4,77	66	8,51	2	0,26	2	0,26	188	24,23	Poggersdorf
52	16,77	16	5,16	14	4,52	2	0,65	0	0,00	70	22,58	St. Margareten im Rosental
106	18,89	62	11,05	38	6,77	3	0,53	3	0,53	105	18,72	Schiefling am See
80	16,33	43	8,78	34	6,94	2	0,41	1	0,20	106	21,63	Techelsberg am Wörther See
21	10,14	36	17,39	0	0,00	0	0,00	1	0,48	8	3,86	Zell
156	18,16	59	6,87	57	6,64	3	0,35	7	0,81	165	19,21	Magdalensberg
313	18,94	208	12,58	63	3,81	18	1,09	15	0,91	233	14,10	Wahlkarten - Klagenfurt Land
2.693	16,09	848	5,07	1.278	7,63	48	0,29	67	0,40	3.833	22,90	Sankt Veit an der Glan
294	22,90	56	4,36	100	7,79	4	0,31	2	0,16	262	20,40	Althofen
99	13,87	37	5,18	25	3,50	0	0,00	0	0,00	165	23,11	Brückl
19	9,50	3	1,50	12	6,00	0	0,00	0	0,00	87	43,50	Deutsch-Griffen
68	17,30	13	3,31	32	8,14	1	0,25	2	0,51	119	30,28	Eberstein
241	17,69	64	4,70	121	8,88	1	0,07	8	0,59	314	23,05	Friesach
35	13,94	5	1,99	27	10,76	0	0,00	1	0,40	50	19,92	Glödnitz
73	15,57	8	1,71	48	10,23	0	0,00	1	0,21	134	28,57	Gurk
62	14,59	11	2,59	31	7,29	2	0,47	0	0,00	84	19,76	Gutting
83	15,72	8	1,52	25	4,73	1	0,19	0	0,00	176	33,33	Hüttenberg
65	11,50	19	3,36	37	6,55	1	0,18	2	0,35	125	22,12	Kappel am Krappfeld
73	12,56	22	3,79	37	6,37	0	0,00	3	0,52	147	25,30	Klein St. Paul
138	15,72	43	4,90	61	6,95	7	0,80	1	0,11	205	23,35	Liebenfels
100	13,23	28	3,70	49	6,48	2	0,26	2	0,26	149	19,71	Metnitz
55	20,22	8	2,94	25	9,19	1	0,37	1	0,37	62	22,79	Micheldorf
67	18,82	23	6,46	28	7,87	0	0,00	2	0,56	130	36,52	Mölbling
170	18,20	59	6,32	77	8,24	1	0,11	9	0,96	198	21,20	St. Georgen am Längsee
556	17,64	193	6,12	266	8,44	10	0,32	10	0,32	603	19,13	St. Veit an der Glan
70	11,46	18	2,95	65	10,64	2	0,33	0	0,00	196	32,08	Straßburg
77	11,44	13	1,93	47	6,98	4	0,59	2	0,30	155	23,03	Weitensfeld im Gurktal
151	16,22	82	8,81	99	10,63	5	0,54	5	0,54	210	22,56	Frauenstein
197	14,03	135	9,62	66	4,70	6	0,43	16	1,14	262	18,66	Wahlkarten - Sankt Veit an der Glan
4.144	17,08	1.269	5,23	1.433	5,91	77	0,32	169	0,70	5.852	24,12	Spittal an der Drau

## Europawahl 2009

GKZ	Gebietsname	Wahlberechtigte	Wahlbeteiligung in %	Stimmen			SPÖ	%	ÖVP	%
				abgegeben	ungültig	gültig				
20601	Bad Kleinkirchheim	1.412	34,07	481	6	475	82	17,26	105	22,11
20602	Baldramsdorf	1.569	35,69	560	9	551	177	32,12	89	16,15
20603	Berg im Drautal	1.113	35,58	396	7	389	68	17,48	147	37,79
20604	Dellach im Drautal	1.447	31,58	457	11	446	124	27,80	119	26,68
20605	Großkirchheim	1.216	42,60	518	5	513	52	10,14	137	26,71
20607	Flattach	1.038	34,20	355	8	347	67	19,31	52	14,99
20608	Gmünd in Kärnten	2.188	34,55	756	16	740	182	24,59	138	18,65
20609	Greifenburg	1.517	40,61	616	8	608	68	11,18	170	27,96
20610	Heiligenblut	930	29,68	276	4	272	30	11,03	96	35,29
20611	Irschen	1.666	39,32	655	6	649	185	28,51	193	29,74
20613	Kleblach-Lind	1.034	39,46	408	7	401	93	23,19	104	25,94
20616	Lendorf	1.439	37,04	533	14	519	130	25,05	148	28,52
20618	Mallnitz	746	42,36	316	3	313	114	36,42	62	19,81
20619	Malta	1.697	26,46	449	8	441	135	30,61	87	19,73
20620	Millstatt	2.829	35,63	1.008	14	994	171	17,20	293	29,48
20622	Mörtschach	700	22,71	159	1	158	9	5,70	82	51,90
20624	Mühlendorf	790	29,37	232	3	229	55	24,02	37	16,16
20625	Oberdrauburg	1.046	36,62	383	7	376	74	19,68	125	33,24
20627	Obervellach	1.961	38,19	749	15	734	125	17,03	220	29,97
20630	Radenthein	5.353	34,34	1.838	60	1.778	508	28,57	237	13,33
20631	Rangersdorf	1.438	27,40	394	3	391	84	21,48	100	25,58
20632	Rennweg am Katschberg	1.567	43,08	675	20	655	108	16,49	288	43,97
20633	Sachsenburg	1.088	35,75	389	5	384	107	27,86	80	20,83
20634	Seeboden	4.963	29,66	1.472	23	1.449	217	14,98	351	24,22
20635	Spittal an der Drau	12.457	35,81	4.461	108	4.353	1.191	27,36	758	17,41
20636	Stall	1.429	28,97	414	2	412	76	18,45	115	27,91
20637	Steinfeld	1.791	38,19	684	5	679	218	32,11	111	16,35
20638	Trebesing	1.026	37,33	383	4	379	85	22,43	112	29,55
20639	Weißensee	655	39,08	256	3	253	20	7,91	126	49,80
20640	Winklarn	1.013	35,04	355	17	338	78	23,08	51	15,09
20642	Krems in Kärnten	1.613	25,73	415	9	406	86	21,18	105	25,86
20643	Lurnfeld	2.160	33,89	732	13	719	171	23,78	112	15,58
20644	Reißeck	1.954	37,72	737	7	730	202	27,67	142	19,45
20699	Wahlkarten - Spittal an der Drau			2.203	20	2.183	535	24,51	601	27,53
20700	Villach Land	52.671	37,61	19.810	378	19.432	5.699	29,33	2.994	15,41
20701	Afritz am See	1.187	35,64	423	4	419	89	21,24	52	12,41
20702	Arnoldstein	5.343	35,69	1.907	51	1.856	717	38,63	200	10,78
20703	Arriach	1.236	33,74	417	12	405	74	18,27	61	15,06
20705	Bad Bleiberg	2.114	33,92	717	14	703	318	45,23	63	8,96
20707	Feistritz an der Gail	545	42,20	230	5	225	47	20,89	111	49,33
20708	Feld am See	966	40,58	392	12	380	74	19,47	58	15,26
20710	Ferndorf	1.907	40,59	774	17	757	278	36,72	52	6,87
20711	Finkenstein am Faaker See	6.796	34,24	2.327	48	2.279	630	27,64	389	17,07
20712	Fresach	1.103	44,24	488	7	481	108	22,45	51	10,60
20713	Hohenthurn	691	41,68	288	6	282	69	24,47	85	30,14
20719	Nötsch im Gailtal	1.938	35,14	681	9	672	201	29,91	128	19,05
20720	Paternion	4.884	35,18	1.718	26	1.692	465	27,48	258	15,25
20721	Rosegg	1.538	28,41	437	12	425	106	24,94	83	19,53
20722	St. Jakob im Rosental	3.592	36,41	1.308	34	1.274	501	39,32	131	10,28
20723	Stockenboi	1.390	43,96	611	9	602	166	27,57	97	16,11
20724	Treffen am Ossiacher See	3.641	29,31	1.067	13	1.054	215	20,40	198	18,79
20725	Velden am Wörther See	6.993	31,16	2.179	39	2.140	504	23,55	383	17,90
20726	Weißenstein	2.577	39,19	1.010	12	998	357	35,77	101	10,12
20727	Wernberg	4.230	31,94	1.351	26	1.325	359	27,09	200	15,09
20799	Wahlkarten - Villach Land			1.485	22	1.463	421	28,78	293	20,03
20800	Völkermarkt	34.663	35,89	12.441	270	12.171	3.644	29,94	2.809	23,08
20801	Bleiburg	3.171	30,75	975	22	953	265	27,81	227	23,82
20802	Diex	703	42,39	298	13	285	53	18,60	110	38,60
20803	Eberndorf	4.826	30,46	1.470	34	1.436	488	33,98	247	17,20
20804	Eisenkappel-Vellach	2.069	37,84	783	19	764	345	45,16	140	18,32
20805	Feistritz ob Bleiburg	1.665	34,35	572	15	557	140	25,13	85	15,26
20806	Gallizien	1.474	37,92	559	12	547	145	26,51	124	22,67
20807	Globasnitz	1.334	26,54	354	4	350	121	34,57	70	20,00
20808	Griffen	2.894	33,83	979	30	949	178	18,76	358	37,72
20810	Neuhaus	952	39,71	378	6	372	107	28,76	88	23,66

**Europawahl 2009**

MARTIN	%	GRÜNE	%	FPÖ	%	KPÖ	%	JuLis	%	BZÖ	%	Gebietsname
76	16,00	17	3,58	30	6,32	0	0,00	1	0,21	164	34,53	Bad Kleinkirchheim
74	13,43	10	1,81	29	5,26	0	0,00	12	2,18	160	29,04	Baldramsdorf
67	17,22	17	4,37	10	2,57	1	0,26	7	1,80	72	18,51	Berg im Drautal
73	16,37	17	3,81	22	4,93	1	0,22	0	0,00	90	20,18	Dellach im Drautal
79	15,40	15	2,92	17	3,31	0	0,00	1	0,19	212	41,33	Großkirchheim
70	20,17	12	3,46	21	6,05	1	0,29	0	0,00	124	35,73	Flattach
122	16,49	49	6,62	32	4,32	9	1,22	5	0,68	203	27,43	Gmünd in Kärnten
93	15,30	26	4,28	36	5,92	3	0,49	2	0,33	210	34,54	Greifenburg
46	16,91	9	3,31	17	6,25	0	0,00	3	1,10	71	26,10	Heiligenblut
112	17,26	18	2,77	17	2,62	0	0,00	0	0,00	124	19,11	Irschen
75	18,70	14	3,49	22	5,49	0	0,00	3	0,75	90	22,44	Kleblach-Lind
83	15,99	20	3,85	26	5,01	1	0,19	5	0,96	106	20,42	Lendorf
52	16,61	8	2,56	7	2,24	1	0,32	4	1,28	65	20,77	Mallnitz
52	11,79	12	2,72	26	5,90	1	0,23	2	0,45	126	28,57	Malta
181	18,21	56	5,63	87	8,75	5	0,50	6	0,60	195	19,62	Millstatt
14	8,86	5	3,16	5	3,16	0	0,00	0	0,00	43	27,22	Mörtschach
26	11,35	8	3,49	11	4,80	1	0,44	1	0,44	90	39,30	Mühdorf
62	16,49	11	2,93	15	3,99	0	0,00	2	0,53	87	23,14	Oberdrauburg
153	20,84	27	3,68	39	5,31	2	0,27	3	0,41	165	22,48	Obervellach
409	23,00	75	4,22	122	6,86	8	0,45	8	0,45	411	23,12	Radenthein
60	15,35	12	3,07	11	2,81	0	0,00	0	0,00	124	31,71	Rangersdorf
81	12,37	18	2,75	34	5,19	3	0,46	1	0,15	122	18,63	Rennweg am Katschberg
48	12,50	19	4,95	35	9,11	2	0,52	2	0,52	91	23,70	Sachsenburg
253	17,46	89	6,14	130	8,97	4	0,28	12	0,83	393	27,12	Seeboden
866	19,89	272	6,25	301	6,91	16	0,37	42	0,96	907	20,84	Spittal an der Drau
78	18,93	6	1,46	20	4,85	0	0,00	0	0,00	117	28,40	Stall
120	17,67	28	4,12	61	8,98	1	0,15	4	0,59	136	20,03	Steinfeld
32	8,44	8	2,11	9	2,37	0	0,00	0	0,00	133	35,09	Trebesing
27	10,67	15	5,93	14	5,53	0	0,00	2	0,79	49	19,37	Weißensee
56	16,57	14	4,14	20	5,92	0	0,00	2	0,59	117	34,62	Winklern
61	15,02	10	2,46	25	6,16	3	0,74	2	0,49	114	28,08	Krems in Kärnten
116	16,13	57	7,93	37	5,15	1	0,14	8	1,11	217	30,18	Lurnfeld
124	16,99	42	5,75	30	4,11	3	0,41	6	0,82	181	24,79	Reißeck
303	13,88	253	11,59	115	5,27	10	0,46	23	1,05	343	15,71	Wahlkarten - Spittal an der Drau
3.747	19,28	1.346	6,93	1.323	6,81	74	0,38	99	0,51	4.150	21,36	Villach Land
75	17,90	16	3,82	27	6,44	0	0,00	1	0,24	159	37,95	Afritz am See
406	21,88	75	4,04	129	6,95	5	0,27	7	0,38	317	17,08	Arnoldstein
70	17,28	16	3,95	31	7,65	0	0,00	1	0,25	152	37,53	Arriach
101	14,37	29	4,13	21	2,99	8	1,14	1	0,14	162	23,04	Bad Bleiberg
12	5,33	10	4,44	11	4,89	2	0,89	0	0,00	32	14,22	Feistritz an der Gail
81	21,32	22	5,79	28	7,37	0	0,00	1	0,26	116	30,53	Feld am See
156	20,61	25	3,30	48	6,34	4	0,53	4	0,53	190	25,10	Ferndorf
432	18,96	204	8,95	168	7,37	10	0,44	20	0,88	426	18,69	Finkenstein am Faaker See
71	14,76	32	6,65	26	5,41	0	0,00	1	0,21	192	39,92	Fresach
38	13,48	19	6,74	20	7,09	1	0,35	2	0,71	48	17,02	Hohenthurn
125	18,60	52	7,74	48	7,14	1	0,15	1	0,15	116	17,26	Nötsch im Gailtal
376	22,22	84	4,96	163	9,63	3	0,18	2	0,12	341	20,15	Paternion
86	20,24	43	10,12	27	6,35	1	0,24	0	0,00	79	18,59	Rosegg
219	17,19	135	10,60	54	4,24	8	0,63	7	0,55	219	17,19	St. Jakob im Rosental
94	15,61	24	3,99	35	5,81	1	0,17	4	0,66	181	30,07	Stockenboi
214	20,30	73	6,93	87	8,25	2	0,19	1	0,09	264	25,05	Treffen am Ossiacher See
514	24,02	183	8,55	123	5,75	6	0,28	17	0,79	410	19,16	Velden am Wörther See
176	17,64	52	5,21	88	8,82	1	0,10	5	0,50	218	21,84	Weißenstein
297	22,42	78	5,89	98	7,40	7	0,53	6	0,45	280	21,13	Wernberg
204	13,94	174	11,89	91	6,22	14	0,96	18	1,23	248	16,95	Wahlkarten - Villach Land
1.693	13,91	1.033	8,49	538	4,42	68	0,56	33	0,27	2.353	19,33	Völkermarkt
111	11,65	87	9,13	41	4,30	11	1,15	2	0,21	209	21,93	Bleiburg
32	11,23	22	7,72	10	3,51	0	0,00	1	0,35	57	20,00	Diex
253	17,62	96	6,69	66	4,60	6	0,42	3	0,21	277	19,29	Eberndorf
100	13,09	65	8,51	10	1,31	8	1,05	0	0,00	96	12,57	Eisenkappel-Vellach
82	14,72	101	18,13	24	4,31	4	0,72	2	0,36	119	21,36	Feistritz ob Bleiburg
74	13,53	47	8,59	24	4,39	4	0,73	0	0,00	129	23,58	Gallizien
41	11,71	63	18,00	6	1,71	4	1,14	0	0,00	45	12,86	Globasnitz
150	15,81	20	2,11	61	6,43	3	0,32	3	0,32	176	18,55	Griffen
40	10,75	23	6,18	13	3,49	2	0,54	0	0,00	99	26,61	Neuhaus

## Europawahl 2009

GKZ	Gebietsname	Wahlberechtigte	Wahlbeteiligung in %	Stimmen			SPÖ	%	ÖVP	%
				abgegeben	ungültig	gültig				
20812	Ruden	1.260	37,14	468	5	463	149	32,18	106	22,89
20813	St. Kanzian am Klopeiner See	3.495	32,76	1.145	16	1.129	321	28,43	242	21,43
20815	Sittersdorf	1.747	34,75	607	14	593	246	41,48	104	17,54
20817	Völkermarkt	9.073	32,21	2.922	68	2.854	810	28,38	641	22,46
20899	Wahlkarten - Völkermarkt			931	12	919	276	30,03	267	29,05
20900	Wolfsberg	45.046	32,28	14.543	289	14.254	3.689	25,88	3.357	23,55
20901	Bad St. Leonhard im Lavanttal	3.823	30,42	1.163	23	1.140	317	27,81	325	28,51
20905	Frantschach-St. Gertraud	2.239	31,35	702	10	692	169	24,42	193	27,89
20909	Lavamünd	2.703	29,08	786	12	774	266	34,37	190	24,55
20911	Preitenegg	884	33,37	295	3	292	67	22,95	105	35,96
20912	Reichenfels	1.625	35,45	576	11	565	105	18,58	245	43,36
20913	St. Andrä	8.596	28,64	2.462	57	2.405	622	25,86	456	18,96
20914	St. Georgen im Lavanttal	1.647	29,39	484	13	471	151	32,06	118	25,05
20918	St. Paul im Lavanttal	2.936	34,06	1.000	11	989	189	19,11	294	29,73
20923	Wolfsberg	20.593	29,54	6.083	130	5.953	1.535	25,79	1.167	19,60
20999	Wahlkarten - Wolfsberg			992	19	973	268	27,54	264	27,13
21000	Feldkirchen	24.699	32,16	7.943	153	7.790	1.765	22,66	1.488	19,10
21001	Albeck	899	27,47	247	4	243	34	13,99	60	24,69
21002	Feldkirchen in Kärnten	11.580	24,21	2.803	53	2.750	694	25,24	430	15,64
21003	Glanegg	1.606	26,28	422	7	415	112	26,99	86	20,72
21004	Gnesau	899	36,37	327	8	319	64	20,06	64	20,06
21005	Himmelberg	1.905	36,43	694	7	687	134	19,51	147	21,40
21006	Ossiach	615	45,53	280	5	275	30	10,91	74	26,91
21007	Reichenau	1.613	29,20	471	10	461	149	32,32	63	13,67
21008	St. Urban	1.172	33,87	397	17	380	77	20,26	68	17,89
21009	Steindorf am Ossiacher See	3.024	38,10	1.152	24	1.128	205	18,17	194	17,20
21010	Steuerberg	1.386	33,19	460	11	449	110	24,50	123	27,39
21099	Wahlkarten - Feldkirchen			690	7	683	156	22,84	179	26,21
<b>3</b>	<b>Niederösterreich</b>	<b>1.266.289</b>	<b>56,59</b>	<b>716.568</b>	<b>19.500</b>	<b>697.068</b>	<b>161.843</b>	<b>23,22</b>	<b>245.252</b>	<b>35,18</b>
	<b>Wahlkarten</b>	<b>1.266.289</b>	<b>3,63</b>	<b>45.912</b>	<b>695</b>	<b>45.217</b>	<b>10.099</b>	<b>22,33</b>	<b>18.453</b>	<b>40,81</b>
3A	Weinviertel	233.701	57,46	134.296	3.428	130.868	28.785	22,00	49.126	37,54
3B	Waldviertel	181.886	60,25	109.583	3.570	106.013	20.418	19,26	49.540	46,73
3C	Mostviertel	192.874	59,17	114.124	3.573	110.551	23.625	21,37	45.191	40,88
3D	Niederösterreich Mitte	191.198	56,70	108.418	3.150	105.268	25.953	24,65	34.812	33,07
3E	Niederösterreich Süd	157.517	54,29	85.522	2.285	83.237	22.962	27,59	23.430	28,15
3F	Wien Umgebung	173.565	53,74	93.278	1.841	91.437	21.498	23,51	25.544	27,94
3G	Niederösterreich Süd - Ost	135.548	52,64	71.347	1.653	69.694	18.602	26,69	17.609	25,27
30100	Krems an der Donau(Stadt)	18.788	49,30	9.262	244	9.018	2.066	22,91	2.806	31,12
30101	Krems an der Donau	18.788	45,93	8.630	236	8.394	1.934	23,04	2.567	30,58
30199	Wahlkarten - Krems an der Donau(Stadt)			632	8	624	132	21,15	239	38,30
30200	Sankt Pölten(Stadt)	39.273	49,27	19.349	477	18.872	6.233	33,03	4.472	23,70
30201	St. Pölten	39.273	45,60	17.908	455	17.453	5.754	32,97	4.077	23,36
30299	Wahlkarten - Sankt Pölten(Stadt)			1.441	22	1.419	479	33,76	395	27,84
30300	Waidhofen an der Ybbs(Stadt)	9.313	57,47	5.352	186	5.166	1.013	19,61	2.141	41,44
30301	Waidhofen an der Ybbs	9.313	52,74	4.912	177	4.735	948	20,02	1.934	40,84
30399	Wahlkarten - Waidhofen an der Ybbs(Stadt)			440	9	431	65	15,08	207	48,03
30400	Wiener Neustadt(Stadt)	30.369	45,64	13.860	297	13.563	4.209	31,03	2.744	20,23
30401	Wiener Neustadt	30.369	42,84	13.009	287	12.722	3.959	31,12	2.493	19,60
30499	Wahlkarten - Wiener Neustadt(Stadt)			851	10	841	250	29,73	251	29,85
30500	Amstetten	88.940	60,85	54.120	1.634	52.486	11.274	21,48	21.194	40,38
30501	Allhartsberg	1.602	60,11	963	35	928	136	14,66	478	51,51
30502	Amstetten	17.942	49,64	8.906	215	8.691	2.562	29,48	2.238	25,75
30503	Ardagger	2.618	62,49	1.636	82	1.554	179	11,52	756	48,65
30504	Aschbach-Markt	2.812	54,69	1.538	72	1.466	176	12,01	696	47,48
30506	Behamberg	2.593	61,90	1.605	46	1.559	260	16,68	625	40,09
30507	Biberbach	1.695	62,65	1.062	31	1.031	147	14,26	569	55,19
30508	Ennsdorf	2.062	51,89	1.070	21	1.049	424	40,42	150	14,30
30509	Ernsthofen	1.750	57,20	1.001	22	979	231	23,60	328	33,50
30510	Ertl	1.000	62,00	620	19	601	36	5,99	379	63,06
30511	Euratsfeld	1.964	73,01	1.434	51	1.383	106	7,66	865	62,55
30512	Ferschnitz	1.330	62,56	832	29	803	88	10,96	452	56,29
30514	Haag	4.358	53,24	2.320	67	2.253	478	21,22	974	43,23
30515	Haidershofen	2.867	62,33	1.787	52	1.735	368	21,21	675	38,90
30516	Hollenstein an der Ybbs	1.453	55,88	812	25	787	216	27,45	349	44,35
30517	Kematen an der Ybbs	1.963	57,26	1.124	27	1.097	380	34,64	279	25,43

**Europawahl 2009**

MARTIN	%	GRÜNE	%	FPÖ	%	KPÖ	%	JuLis	%	BZÖ	%	Gebietsname
53	11,45	12	2,59	37	7,99	1	0,22	2	0,43	103	22,25	Ruden
187	16,56	124	10,98	53	4,69	10	0,89	4	0,35	188	16,65	St. Kanzian am Klopeiner See
64	10,79	58	9,78	22	3,71	0	0,00	1	0,17	98	16,53	Sittersdorf
400	14,02	219	7,67	131	4,59	10	0,35	12	0,42	631	22,11	Völkermarkt
106	11,53	96	10,45	40	4,35	5	0,54	3	0,33	126	13,71	Wahlkarten - Völkermarkt
2.426	17,02	548	3,84	1.052	7,38	35	0,25	45	0,32	3.102	21,76	Wolfsberg
175	15,35	41	3,60	58	5,09	2	0,18	4	0,35	218	19,12	Bad St. Leonhard im Lavanttal
134	19,36	18	2,60	52	7,51	4	0,58	0	0,00	122	17,63	Frantschach-St. Gertraud
111	14,34	13	1,68	28	3,62	4	0,52	3	0,39	159	20,54	Lavamünd
28	9,59	10	3,42	13	4,45	0	0,00	1	0,34	68	23,29	Preitenegg
71	12,57	11	1,95	22	3,89	2	0,35	1	0,18	108	19,12	Reichenfels
456	18,96	68	2,83	198	8,23	3	0,12	8	0,33	594	24,70	St. Andrä
52	11,04	4	0,85	30	6,37	1	0,21	1	0,21	114	24,20	St. Georgen im Lavanttal
159	16,08	29	2,93	46	4,65	3	0,30	1	0,10	268	27,10	St. Paul im Lavanttal
1.114	18,71	267	4,49	545	9,16	10	0,17	20	0,34	1.295	21,75	Wolfsberg
126	12,95	87	8,94	60	6,17	6	0,62	6	0,62	156	16,03	Wahlkarten - Wolfsberg
1.492	19,15	359	4,61	637	8,18	31	0,40	33	0,42	1.985	25,48	Feldkirchen
38	15,64	6	2,47	31	12,76	0	0,00	0	0,00	74	30,45	Albeck
616	22,40	148	5,38	229	8,33	14	0,51	17	0,62	602	21,89	Feldkirchen in Kärnten
51	12,29	19	4,58	56	13,49	1	0,24	0	0,00	90	21,69	Glanegg
63	19,75	7	2,19	24	7,52	1	0,31	2	0,63	94	29,47	Gnesau
104	15,14	21	3,06	78	11,35	0	0,00	0	0,00	203	29,55	Himmelberg
66	24,00	7	2,55	17	6,18	2	0,73	1	0,36	78	28,36	Ossiach
80	17,35	6	1,30	25	5,42	1	0,22	0	0,00	137	29,72	Reichenau
57	15,00	19	5,00	22	5,79	2	0,53	1	0,26	134	35,26	St. Urban
252	22,34	52	4,61	90	7,98	5	0,44	2	0,18	328	29,08	Steindorf am Ossiacher See
73	16,26	11	2,45	27	6,01	0	0,00	3	0,67	102	22,72	Steuerberg
92	13,47	63	9,22	38	5,56	5	0,73	7	1,02	143	20,94	Wahlkarten - Feldkirchen
126.785	18,19	48.497	6,96	86.902	12,47	3.323	0,48	4.314	0,62	20.152	2,89	Niederösterreich
6.971	15,42	4.467	9,88	3.574	7,90	229	0,51	362	0,80	1.062	2,35	Wahlkarten
24.245	18,53	8.251	6,30	16.123	12,32	536	0,41	679	0,52	3.123	2,39	Weinviertel
16.297	15,37	5.424	5,12	10.472	9,88	392	0,37	507	0,48	2.963	2,79	Waldviertel
17.530	15,86	6.372	5,76	13.431	12,15	427	0,39	587	0,53	3.388	3,06	Mostviertel
19.409	18,44	7.375	7,01	13.458	12,78	568	0,54	737	0,70	2.956	2,81	Niederösterreich Mitte
16.390	19,69	4.576	5,50	12.312	14,79	437	0,53	442	0,53	2.688	3,23	Niederösterreich Süd
17.934	19,61	11.221	12,27	10.917	11,94	612	0,67	898	0,98	2.813	3,08	Wien Umgebung
14.980	21,49	5.278	7,57	10.189	14,62	351	0,50	464	0,67	2.221	3,19	Niederösterreich Süd - Ost
1.761	19,53	809	8,97	1.116	12,38	84	0,93	61	0,68	315	3,49	Krems an der Donau(Stadt)
1.665	19,84	745	8,88	1.054	12,56	79	0,94	57	0,68	293	3,49	Krems an der Donau
96	15,38	64	10,26	62	9,94	5	0,80	4	0,64	22	3,53	Wahlkarten - Krems an der Donau(Stadt)
3.341	17,70	1.529	8,10	2.463	13,05	145	0,77	127	0,67	562	2,98	Sankt Pölten(Stadt)
3.126	17,91	1.378	7,90	2.339	13,40	131	0,75	120	0,69	528	3,03	St. Pölten
215	15,15	151	10,64	124	8,74	14	0,99	7	0,49	34	2,40	Wahlkarten - Sankt Pölten(Stadt)
801	15,51	401	7,76	519	10,05	20	0,39	31	0,60	240	4,65	Waidhofen an der Ybbs(Stadt)
752	15,88	348	7,35	485	10,24	17	0,36	28	0,59	223	4,71	Waidhofen an der Ybbs
49	11,37	53	12,30	34	7,89	3	0,70	3	0,70	17	3,94	Wahlkarten - Waidhofen an der Ybbs(Stadt)
2.653	19,56	1.058	7,80	2.184	16,10	115	0,85	115	0,85	485	3,58	Wiener Neustadt(Stadt)
2.527	19,86	980	7,70	2.084	16,38	109	0,86	109	0,86	461	3,62	Wiener Neustadt
126	14,98	78	9,27	100	11,89	6	0,71	6	0,71	24	2,85	Wahlkarten - Wiener Neustadt(Stadt)
8.371	15,95	3.242	6,18	6.303	12,01	206	0,39	303	0,58	1.593	3,04	Amstetten
123	13,25	54	5,82	103	11,10	5	0,54	4	0,43	25	2,69	Allhartsberg
1.608	18,50	602	6,93	1.295	14,90	39	0,45	65	0,75	282	3,24	Amstetten
239	15,38	82	5,28	240	15,44	9	0,58	6	0,39	43	2,77	Ardagger
263	17,94	96	6,55	176	12,01	2	0,14	11	0,75	46	3,14	Aschbach-Markt
245	15,72	110	7,06	219	14,05	5	0,32	10	0,64	85	5,45	Behamberg
156	15,13	34	3,30	79	7,66	11	1,07	5	0,48	30	2,91	Biberbach
225	21,45	62	5,91	145	13,82	3	0,29	5	0,48	35	3,34	Ennsdorf
182	18,59	57	5,82	144	14,71	1	0,10	5	0,51	31	3,17	Ernsthofen
85	14,14	13	2,16	65	10,82	1	0,17	0	0,00	22	3,66	Ertl
168	12,15	79	5,71	126	9,11	4	0,29	1	0,07	34	2,46	Euratsfeld
109	13,57	34	4,23	96	11,96	6	0,75	0	0,00	18	2,24	Ferschnitz
296	13,14	178	7,90	224	9,94	6	0,27	21	0,93	76	3,37	Haag
298	17,18	108	6,22	230	13,26	2	0,12	10	0,58	44	2,54	Haidershofen
103	13,09	30	3,81	67	8,51	2	0,25	7	0,89	13	1,65	Hollenstein an der Ybbs
243	22,15	45	4,10	113	10,30	1	0,09	6	0,55	30	2,73	Kematen an der Ybbs

Europawahl 2009

GKZ	Gebietsname	Wahlberechtigte	Wahlbeteiligung in %	Stimmen			SPÖ	%	ÖVP	%
				abgegeben	ungültig	gültig				
30520	Neuhofen an der Ybbs	2.141	56,33	1.206	52	1.154	117	10,14	591	51,21
30521	Neustadtl an der Donau	1.752	68,21	1.195	61	1.134	166	14,64	604	53,26
30522	Oed-Oehling	1.319	53,83	710	24	686	96	13,99	308	44,90
30524	Opponitz	758	60,16	456	14	442	99	22,40	208	47,06
30526	St. Georgen am Reith	454	54,63	248	7	241	53	21,99	110	45,64
30527	St. Georgen am Ybbsfelde	2.068	57,40	1.187	35	1.152	182	15,80	536	46,53
30529	St. Pantaleon-Erla	1.978	55,01	1.088	34	1.054	319	30,27	298	28,27
30530	St. Peter in der Au	3.974	61,25	2.434	84	2.350	294	12,51	1.275	54,26
30531	St. Valentin	7.532	57,33	4.318	127	4.191	1.486	35,46	887	21,16
30532	Seitenstetten	2.537	59,68	1.514	52	1.462	206	14,09	698	47,74
30533	Sonntagberg	3.193	55,15	1.761	52	1.709	679	39,73	383	22,41
30534	Strengberg	1.628	54,67	890	38	852	147	17,25	434	50,94
30536	Viehdorf	988	66,09	653	25	628	85	13,54	345	54,94
30538	Wallsee-Sindelburg	1.746	54,58	953	23	930	183	19,68	436	46,88
30539	Weistrach	1.773	56,97	1.010	32	978	97	9,92	586	59,92
30541	Winklarn	1.237	55,62	688	23	665	125	18,80	264	39,70
30542	Wolfsbach	1.502	58,79	883	28	855	82	9,59	519	60,70
30543	Ybbsitz	2.963	60,78	1.801	45	1.756	201	11,45	951	54,16
30544	Zeillern	1.388	62,68	870	31	839	78	9,30	442	52,68
30599	Wahlkarten - Amstetten			3.545	53	3.492	792	22,68	1.506	43,13
30600	Baden	102.254	51,61	52.775	1.214	51.561	13.721	26,61	12.333	23,92
30601	Alland	1.930	47,77	922	33	889	154	17,32	286	32,17
30602	Altenmarkt an der Triesting	1.561	60,15	939	26	913	142	15,55	404	44,25
30603	Bad Vöslau	8.504	50,52	4.296	115	4.181	1.074	25,69	974	23,30
30604	Baden	19.156	46,90	8.984	172	8.812	1.582	17,95	2.873	32,60
30605	Berndorf	6.374	46,99	2.995	80	2.915	878	30,12	487	16,71
30607	Ebreichsdorf	7.331	41,30	3.028	81	2.947	830	28,16	553	18,76
30608	Enzesfeld-Lindabrunn	3.180	54,84	1.744	34	1.710	577	33,74	274	16,02
30609	Furth an der Triesting	630	50,16	316	8	308	34	11,04	156	50,65
30612	Günselsdorf	1.320	52,20	689	22	667	263	39,43	98	14,69
30613	Heiligenkreuz	1.111	57,52	639	16	623	95	15,25	218	34,99
30614	Hernstein	1.205	67,97	819	28	791	162	20,48	351	44,37
30615	Hirtenberg	1.712	55,78	955	16	939	330	35,14	94	10,01
30616	Klausen-Leopoldsdorf	1.212	38,70	469	3	466	112	24,03	120	25,75
30618	Kottingbrunn	5.665	45,00	2.549	46	2.503	689	27,53	420	16,78
30620	Leobersdorf	3.195	50,52	1.614	43	1.571	479	30,49	274	17,44
30621	Mitterndorf an der Fischa	1.552	41,17	639	18	621	223	35,91	74	11,92
30623	Oberwaltersdorf	2.922	45,28	1.323	29	1.294	419	32,38	254	19,63
30625	Pfaffstätten	2.519	53,51	1.348	33	1.315	240	18,25	433	32,93
30626	Pottendorf	4.841	45,67	2.211	45	2.166	676	31,21	439	20,27
30627	Pottenstein	2.219	53,58	1.189	25	1.164	312	26,80	263	22,59
30629	Reisenberg	1.177	63,13	743	29	714	238	33,33	161	22,55
30631	Schönau an der Triesting	1.505	43,85	660	12	648	196	30,25	131	20,22
30633	Seibersdorf	1.105	54,39	601	12	589	102	17,32	279	47,37
30635	Sooß	842	54,99	463	17	446	83	18,61	138	30,94
30636	Tattendorf	960	52,92	508	6	502	122	24,30	126	25,10
30637	Teesdorf	1.299	60,97	792	19	773	324	41,91	164	21,22
30639	Traiskirchen	12.285	48,26	5.929	148	5.781	1.879	32,50	885	15,31
30641	Trumau	2.298	55,40	1.273	31	1.242	523	42,11	165	13,29
30645	Weissenbach an der Triesting	1.311	50,19	658	21	637	164	25,75	179	28,10
30646	Blumau-Neurißhof	1.333	41,34	551	7	544	149	27,39	75	13,79
30699	Wahlkarten - Baden			2.929	39	2.890	670	23,18	985	34,08
30700	Bruck an der Leitha	33.294	55,78	18.572	439	18.133	4.881	26,92	5.276	29,10
30701	Au am Leithaberge	770	50,91	392	7	385	40	10,39	182	47,27
30702	Bad Deutsch-Altenburg	1.117	48,25	539	13	526	145	27,57	105	19,96
30703	Berg	533	69,79	372	6	366	132	36,07	106	28,96
30704	Bruck an der Leitha	6.077	48,21	2.930	85	2.845	849	29,84	648	22,78
30706	Enzersdorf an der Fischa	2.393	54,24	1.298	24	1.274	358	28,10	325	25,51
30708	Göttlesbrunn-Arbesthal	1.098	56,92	625	14	611	73	11,95	296	48,45
30709	Götzendorf an der Leitha	1.507	53,68	809	22	787	239	30,37	216	27,45
30710	Hainburg a.d. Donau	4.107	44,66	1.834	32	1.802	413	22,92	448	24,86
30711	Haslau-Maria Ellend	1.435	53,52	768	20	748	222	29,68	177	23,66
30712	Höflein	942	61,78	582	12	570	102	17,89	214	37,54
30713	Hof am Leithaberge	1.140	60,00	684	27	657	155	23,59	202	30,75
30715	Hundsheim	505	57,23	289	7	282	83	29,43	75	26,60

**Europawahl 2009**

MARTIN	%	GRÜNE	%	FPÖ	%	KPÖ	%	JuLis	%	BZÖ	%	Gebietsname
173	14,99	59	5,11	148	12,82	5	0,43	7	0,61	54	4,68	Neuhofen an der Ybbs
132	11,64	34	3,00	155	13,67	3	0,26	6	0,53	34	3,00	Neustadtl an der Donau
125	18,22	51	7,43	80	11,66	1	0,15	8	1,17	17	2,48	Oed-Oehling
66	14,93	12	2,71	35	7,92	4	0,90	3	0,68	15	3,39	Opponitz
28	11,62	11	4,56	30	12,45	1	0,41	0	0,00	8	3,32	St. Georgen am Reith
162	14,06	64	5,56	172	14,93	4	0,35	7	0,61	25	2,17	St. Georgen am Ybbsfelde
212	20,11	68	6,45	125	11,86	14	1,33	6	0,57	12	1,14	St. Pantaleon-Erla
319	13,57	151	6,43	219	9,32	3	0,13	13	0,55	76	3,23	St. Peter in der Au
809	19,30	296	7,06	568	13,55	23	0,55	19	0,45	103	2,46	St. Valentin
226	15,46	136	9,30	144	9,85	7	0,48	6	0,41	39	2,67	Seitenstetten
307	17,96	89	5,21	195	11,41	5	0,29	3	0,18	48	2,81	Sonntagberg
94	11,03	48	5,63	82	9,62	7	0,82	11	1,29	29	3,40	Strengberg
69	10,99	24	3,82	77	12,26	2	0,32	0	0,00	26	4,14	Viehdorf
114	12,26	48	5,16	114	12,26	1	0,11	5	0,54	29	3,12	Wallsee-Sindelburg
132	13,50	38	3,89	89	9,10	0	0,00	5	0,51	31	3,17	Weistrach
103	15,49	33	4,96	110	16,54	2	0,30	4	0,60	24	3,61	Winklarn
97	11,35	26	3,04	89	10,41	3	0,35	1	0,12	38	4,44	Wolfsbach
255	14,52	108	6,15	175	9,97	1	0,06	6	0,34	59	3,36	Ybbsitz
138	16,45	40	4,77	107	12,75	2	0,24	4	0,48	28	3,34	Zeillern
467	13,37	322	9,22	267	7,65	21	0,60	33	0,95	84	2,41	Wahlkarten - Amstetten
11.231	21,78	4.332	8,40	7.587	14,71	256	0,50	356	0,69	1.745	3,38	Baden
164	18,45	69	7,76	148	16,65	5	0,56	9	1,01	54	6,07	Alland
181	19,82	39	4,27	114	12,49	3	0,33	5	0,55	25	2,74	Altenmarkt an der Triesting
907	21,69	436	10,43	614	14,69	22	0,53	35	0,84	119	2,85	Bad Vöslau
1.688	19,16	1.175	13,33	1.056	11,98	41	0,47	94	1,07	303	3,44	Baden
760	26,07	215	7,38	475	16,30	13	0,45	9	0,31	78	2,68	Berndorf
714	24,23	233	7,91	483	16,39	17	0,58	20	0,68	97	3,29	Ebreichsdorf
363	21,23	112	6,55	313	18,30	7	0,41	6	0,35	58	3,39	Enzesfeld-Lindabrunn
65	21,10	6	1,95	28	9,09	2	0,65	1	0,32	16	5,19	Furth an der Triesting
138	20,69	24	3,60	113	16,94	1	0,15	2	0,30	28	4,20	Günselsdorf
105	16,85	61	9,79	100	16,05	2	0,32	4	0,64	38	6,10	Heiligenkreuz
123	15,55	45	5,69	78	9,86	3	0,38	3	0,38	26	3,29	Hernstein
219	23,32	41	4,37	225	23,96	6	0,64	2	0,21	22	2,34	Hirtenberg
119	25,54	34	7,30	63	13,52	3	0,64	3	0,64	12	2,58	Klausen-Leopoldsdorf
646	25,81	196	7,83	424	16,94	11	0,44	16	0,64	101	4,04	Kottingbrunn
364	23,17	91	5,79	278	17,70	7	0,45	12	0,76	66	4,20	Leobersdorf
129	20,77	28	4,51	134	21,58	7	1,13	1	0,16	25	4,03	Mitterndorf an der Fischa
296	22,87	110	8,50	146	11,28	8	0,62	12	0,93	49	3,79	Oberwaltersdorf
242	18,40	167	12,70	162	12,32	9	0,68	10	0,76	52	3,95	Pfaffstätten
460	21,24	113	5,22	381	17,59	6	0,28	9	0,42	82	3,79	Pottendorf
304	26,12	70	6,01	171	14,69	6	0,52	9	0,77	29	2,49	Pottenstein
175	24,51	24	3,36	100	14,01	4	0,56	2	0,28	10	1,40	Reisenberg
133	20,52	41	6,33	110	16,98	7	1,08	3	0,46	27	4,17	Schönau an der Triesting
94	15,96	25	4,24	73	12,39	3	0,51	0	0,00	13	2,21	Seibersdorf
95	21,30	40	8,97	61	13,68	7	1,57	1	0,22	21	4,71	Sooß
126	25,10	40	7,97	67	13,35	1	0,20	3	0,60	17	3,39	Tattendorf
136	17,59	35	4,53	90	11,64	5	0,65	5	0,65	14	1,81	Teesdorf
1.427	24,68	379	6,56	949	16,42	23	0,40	37	0,64	202	3,49	Traiskirchen
231	18,60	83	6,68	189	15,22	5	0,40	13	1,05	33	2,66	Trumau
126	19,78	38	5,97	105	16,48	6	0,94	1	0,16	18	2,83	Weissenbach an der Triesting
132	24,26	46	8,46	111	20,40	3	0,55	6	1,10	22	4,04	Blumau-Neurißhof
569	19,69	316	10,93	226	7,82	13	0,45	23	0,80	88	3,04	Wahlkarten - Baden
3.749	20,68	946	5,22	2.602	14,35	95	0,52	108	0,60	476	2,63	Bruck an der Leitha
79	20,52	14	3,64	59	15,32	0	0,00	3	0,78	8	2,08	Au am Leithaberge
101	19,20	19	3,61	129	24,52	5	0,95	0	0,00	22	4,18	Bad Deutsch-Altenburg
70	19,13	10	2,73	35	9,56	1	0,27	2	0,55	10	2,73	Berg
616	21,65	227	7,98	396	13,92	28	0,98	17	0,60	64	2,25	Bruck an der Leitha
288	22,61	56	4,40	188	14,76	4	0,31	13	1,02	42	3,30	Enzersdorf an der Fischa
115	18,82	23	3,76	74	12,11	2	0,33	3	0,49	25	4,09	Göttlesbrunn-Arbesthal
164	20,84	30	3,81	104	13,21	1	0,13	11	1,40	22	2,80	Götzendorf an der Leitha
461	25,58	90	4,99	296	16,43	11	0,61	10	0,55	73	4,05	Hainburg a.d. Donau
169	22,59	56	7,49	102	13,64	7	0,94	6	0,80	9	1,20	Haslau-Maria Ellend
118	20,70	20	3,51	96	16,84	1	0,18	1	0,18	18	3,16	Höflein
140	21,31	20	3,04	116	17,66	1	0,15	4	0,61	19	2,89	Hof am Leithaberge
70	24,82	12	4,26	37	13,12	0	0,00	1	0,35	4	1,42	Hundsheim

## Europawahl 2009

GKZ	Gebietsname	Wahlberechtigte	Wahlbeteiligung in %	Stimmen			SPÖ	%	ÖVP	%
				abgegeben	ungültig	gültig				
30716	Mannersdorf am Leithagebirge	2.966	51,08	1.515	30	1.485	628	42,29	241	16,23
30718	Petronell-Carnuntum	971	57,16	555	13	542	157	28,97	132	24,35
30719	Prellenkirchen	1.117	62,58	699	17	682	121	17,74	300	43,99
30721	Rohrau	1.195	56,82	679	19	660	142	21,52	245	37,12
30722	Scharndorf	926	66,52	616	10	606	139	22,94	280	46,20
30724	Sommerein	1.610	47,64	767	9	758	252	33,25	199	26,25
30726	Trautmannsdorf an der Leitha	2.279	56,43	1.286	51	1.235	266	21,54	426	34,49
30728	Wolfsthal	606	55,61	337	7	330	66	20,00	132	40,00
30799	Wahlkarten - Bruck an der Leitha			996	14	982	299	30,45	327	33,30
30800	Gänserndorf	74.165	55,35	41.047	952	40.095	10.506	26,20	11.872	29,61
30801	Aderklaa	145	68,28	99	3	96	1	1,04	61	63,54
30802	Andlersdorf	108	62,04	67	6	61	7	11,48	38	62,30
30803	Angern an der March	2.526	58,75	1.484	26	1.458	531	36,42	361	24,76
30804	Auersthal	1.449	58,45	847	30	817	204	24,97	324	39,66
30805	Bad Pirawarth	1.318	64,19	846	13	833	200	24,01	345	41,42
30808	Deutsch-Wagram	5.947	49,20	2.926	54	2.872	664	23,12	605	21,07
30810	Drösing	998	52,51	524	22	502	153	30,48	180	35,86
30811	Dürnkrot	1.851	50,57	936	27	909	328	36,08	210	23,10
30812	Ebenthal	653	46,40	303	5	298	76	25,50	115	38,59
30813	Eckartsau	939	55,80	524	4	520	71	13,65	230	44,23
30814	Engelhartstetten	1.548	54,39	842	12	830	212	25,54	279	33,61
30817	Gänserndorf	7.427	45,32	3.366	64	3.302	899	27,23	677	20,50
30819	Glinzendorf	186	67,74	126	2	124	19	15,32	62	50,00
30821	Groß-Enzersdorf	7.204	49,74	3.583	85	3.498	959	27,42	783	22,38
30822	Großhofen	61	72,13	44	1	43	2	4,65	25	58,14
30824	Groß-Schweinbarth	966	60,46	584	21	563	135	23,98	232	41,21
30825	Haringsee	945	54,81	518	7	511	104	20,35	237	46,38
30826	Hauskirchen	1.018	61,20	623	18	605	146	24,13	260	42,98
30827	Hohenau an der March	2.237	52,12	1.166	27	1.139	531	46,62	188	16,51
30828	Hohenruppersdorf	751	53,53	402	12	390	49	12,56	193	49,49
30829	Jedenspeigen	926	56,70	525	10	515	152	29,51	199	38,64
30830	Lassee	1.879	48,11	904	18	886	189	21,33	292	32,96
30831	Leopoldsdorf im Marchfelde	1.905	52,07	992	29	963	335	34,79	196	20,35
30834	Mannsdorf an der Donau	305	54,43	166	3	163	22	13,50	83	50,92
30835	Marchegg	2.215	46,23	1.024	21	1.003	299	29,81	197	19,64
30836	Markgrafneusiedl	660	53,18	351	6	345	119	34,49	89	25,80
30838	Matzen-Raggendorf	2.060	54,66	1.126	28	1.098	246	22,40	371	33,79
30841	Neusiedl an der Zaya	995	50,85	506	7	499	94	18,84	222	44,49
30842	Obersiebenbrunn	1.288	44,95	579	7	572	171	29,90	119	20,80
30844	Orth an der Donau	1.589	46,07	732	17	715	154	21,54	208	29,09
30845	Palterndorf-Dobermannsdorf	1.019	57,80	589	19	570	111	19,47	261	45,79
30846	Parbasdorf	111	74,77	83	0	83	6	7,23	51	61,45
30848	Prottes	1.056	50,57	534	17	517	137	26,50	185	35,78
30849	Raasdorf	416	60,82	253	9	244	59	24,18	112	45,90
30850	Ringelsdorf-Niederabsdorf	1.126	61,72	695	17	678	278	41,00	187	27,58
30852	Schönkirchen-Reyersdorf	1.504	57,98	872	27	845	223	26,39	239	28,28
30854	Spannberg	763	55,05	420	11	409	59	14,43	176	43,03
30856	Strasshof an der Nordbahn	6.444	46,09	2.970	63	2.907	908	31,23	324	11,15
30857	Sulz im Weinviertel	982	55,09	541	15	526	83	15,78	230	43,73
30858	Untersiebenbrunn	1.180	53,56	632	13	619	196	31,66	129	20,84
30859	Velm-Götzendorf	658	60,94	401	8	393	68	17,30	149	37,91
30860	Weikendorf	1.530	56,93	871	33	838	205	24,46	244	29,12
30863	Zistersdorf	4.551	59,46	2.706	93	2.613	473	18,10	1.142	43,70
30865	Weiden an der March	726	63,09	458	8	450	56	12,44	255	56,67
30899	Wahlkarten - Gänserndorf			2.307	34	2.273	572	25,16	807	35,50
30900	Gmünd	32.122	59,06	18.971	665	18.306	5.247	28,66	7.198	39,32
30902	Amaliendorf-Aalfang	944	54,24	512	14	498	220	44,18	65	13,05
30903	Brand-Nagelberg	1.455	58,97	858	30	828	457	55,19	135	16,30
30904	Eggern	610	57,54	351	10	341	97	28,45	168	49,27
30906	Eisgarn	553	56,96	315	8	307	80	26,06	168	54,72
30908	Gmünd	4.628	50,78	2.350	85	2.265	791	34,92	671	29,62
30909	Großdietmanns	1.855	56,28	1.044	57	987	212	21,48	449	45,49
30910	Bad Großpertholz	1.213	50,70	615	19	596	138	23,15	265	44,46
30912	Großschönau	1.002	56,59	567	37	530	42	7,92	309	58,30
30913	Moorbad Harbach	578	59,17	342	10	332	83	25,00	132	39,76

## Europawahl 2009

MARTIN	%	GRÜNE	%	FPÖ	%	KPÖ	%	JuLis	%	BZÖ	%	Gebietsname
288	19,39	87	5,86	207	13,94	5	0,34	6	0,40	23	1,55	Mannersdorf am Leithagebirge
128	23,62	27	4,98	79	14,58	5	0,92	3	0,55	11	2,03	Petronell-Carnuntum
131	19,21	23	3,37	90	13,20	1	0,15	2	0,29	14	2,05	Prellenkirchen
112	16,97	28	4,24	108	16,36	2	0,30	3	0,45	20	3,03	Rohrau
80	13,20	35	5,78	60	9,90	1	0,17	1	0,17	10	1,65	Scharndorf
113	14,91	41	5,41	128	16,89	5	0,66	2	0,26	18	2,37	Sommerein
265	21,46	56	4,53	169	13,68	8	0,65	8	0,65	37	3,00	Trautmansdorf an der Leitha
73	22,12	8	2,42	45	13,64	2	0,61	3	0,91	1	0,30	Wolfsthal
168	17,11	64	6,52	84	8,55	5	0,51	9	0,92	26	2,65	Wahlkarten - Bruck an der Leitha
8.508	21,22	2.113	5,27	5.759	14,36	179	0,45	195	0,49	963	2,40	Gänserndorf
9	9,38	8	8,33	12	12,50	1	1,04	1	1,04	3	3,13	Aderklaa
9	14,75	1	1,64	6	9,84	0	0,00	0	0,00	0	0,00	Andlersdorf
285	19,55	51	3,50	199	13,65	6	0,41	2	0,14	23	1,58	Angern an der March
132	16,16	53	6,49	84	10,28	3	0,37	3	0,37	14	1,71	Auersthal
121	14,53	35	4,20	100	12,00	3	0,36	4	0,48	25	3,00	Bad Pirawarth
752	26,18	259	9,02	479	16,68	20	0,70	23	0,80	70	2,44	Deutsch-Wagram
80	15,94	14	2,79	64	12,75	3	0,60	1	0,20	7	1,39	Drösing
191	21,01	17	1,87	141	15,51	4	0,44	2	0,22	16	1,76	Dürnkrot
49	16,44	7	2,35	49	16,44	1	0,34	0	0,00	1	0,34	Ebenthal
131	25,19	14	2,69	60	11,54	0	0,00	0	0,00	14	2,69	Eckartsau
177	21,33	34	4,10	106	12,77	4	0,48	3	0,36	15	1,81	Engelhartstetten
657	19,90	310	9,39	621	18,81	22	0,67	25	0,76	91	2,76	Gänserndorf
14	11,29	7	5,65	20	16,13	0	0,00	0	0,00	2	1,61	Glinzendorf
733	20,95	256	7,32	600	17,15	16	0,46	30	0,86	121	3,46	Groß-Enzersdorf
8	18,60	3	6,98	5	11,63	0	0,00	0	0,00	0	0,00	Großhofen
98	17,41	28	4,97	55	9,77	1	0,18	1	0,18	13	2,31	Groß-Schweinbarth
77	15,07	13	2,54	65	12,72	2	0,39	2	0,39	11	2,15	Haringsee
105	17,36	11	1,82	64	10,58	2	0,33	0	0,00	17	2,81	Hauskirchen
200	17,56	40	3,51	153	13,43	1	0,09	1	0,09	25	2,19	Hohenau an der March
81	20,77	16	4,10	39	10,00	0	0,00	3	0,77	9	2,31	Hohenruppersdorf
86	16,70	16	3,11	46	8,93	1	0,19	2	0,39	13	2,52	Jedenspeigen
206	23,25	29	3,27	154	17,38	2	0,23	2	0,23	12	1,35	Lassee
221	22,95	43	4,47	135	14,02	5	0,52	6	0,62	22	2,28	Leopoldsdorf im Marchfelde
24	14,72	4	2,45	22	13,50	1	0,61	3	1,84	4	2,45	Mannsdorf an der Donau
267	26,62	40	3,99	168	16,75	4	0,40	2	0,20	26	2,59	Marchegg
60	17,39	14	4,06	51	14,78	1	0,29	0	0,00	11	3,19	Markgrafeneusiedl
227	20,67	48	4,37	166	15,12	4	0,36	5	0,46	31	2,82	Matzen-Raggendorf
115	23,05	9	1,80	53	10,62	1	0,20	1	0,20	4	0,80	Neusiedl an der Zaya
154	26,92	26	4,55	79	13,81	2	0,35	0	0,00	21	3,67	Obersiebenbrunn
156	21,82	52	7,27	118	16,50	3	0,42	5	0,70	19	2,66	Orth an der Donau
116	20,35	4	0,70	65	11,40	1	0,18	1	0,18	11	1,93	Palterndorf-Dobermannsdorf
13	15,66	5	6,02	6	7,23	0	0,00	0	0,00	2	2,41	Parbasdorf
111	21,47	15	2,90	59	11,41	0	0,00	3	0,58	7	1,35	Prottes
36	14,75	13	5,33	19	7,79	0	0,00	2	0,82	3	1,23	Raasdorf
114	16,81	9	1,33	74	10,91	3	0,44	3	0,44	10	1,47	Ringelsdorf-Niederabsdorf
194	22,96	37	4,38	117	13,85	1	0,12	4	0,47	30	3,55	Schönkirchen-Reyersdorf
78	19,07	13	3,18	70	17,11	1	0,24	2	0,49	10	2,44	Spannberg
808	27,79	190	6,54	539	18,54	29	1,00	11	0,38	98	3,37	Strasshof an der Nordbahn
109	20,72	17	3,23	73	13,88	0	0,00	2	0,38	12	2,28	Sulz im Weinviertel
162	26,17	15	2,42	98	15,83	1	0,16	6	0,97	12	1,94	Untersiebenbrunn
95	24,17	12	3,05	57	14,50	2	0,51	0	0,00	10	2,54	Velm-Götzendorf
186	22,20	57	6,80	104	12,41	6	0,72	3	0,36	33	3,94	Weikendorf
546	20,90	79	3,02	301	11,52	6	0,23	15	0,57	51	1,95	Zistersdorf
74	16,44	12	2,67	42	9,33	2	0,44	5	1,11	4	0,89	Weiden an der March
441	19,40	177	7,79	221	9,72	14	0,62	11	0,48	30	1,32	Wahlkarten - Gänserndorf
2.944	16,08	741	4,05	1.599	8,73	65	0,36	45	0,25	467	2,55	Gmünd
123	24,70	20	4,02	55	11,04	1	0,20	1	0,20	13	2,61	Amaliendorf-Aalfang
145	17,51	20	2,42	48	5,80	3	0,36	2	0,24	18	2,17	Brand-Nagelberg
39	11,44	18	5,28	14	4,11	1	0,29	1	0,29	3	0,88	Eggern
36	11,73	3	0,98	15	4,89	0	0,00	0	0,00	5	1,63	Eisgarn
368	16,25	107	4,72	253	11,17	9	0,40	2	0,09	64	2,83	Gmünd
175	17,73	34	3,44	89	9,02	1	0,10	2	0,20	25	2,53	Großdietmanns
87	14,60	22	3,69	58	9,73	4	0,67	1	0,17	21	3,52	Bad Großpertholz
82	15,47	22	4,15	51	9,62	3	0,57	0	0,00	21	3,96	Großschönau
64	19,28	20	6,02	21	6,33	3	0,90	0	0,00	9	2,71	Moorbad Harbach

## Europawahl 2009

GKZ	Gebietsname	Wahlberechtigte	Wahlbeteiligung in %	Stimmen			SPÖ	%	ÖVP	%
				abgegeben	ungültig	gültig				
30915	Haugschlag	420	55,48	233	12	221	51	23,08	92	41,63
30916	Heidenreichstein	3.604	55,97	2.017	61	1.956	645	32,98	672	34,36
30917	Hirschbach	502	59,36	298	10	288	102	35,42	111	38,54
30920	Hoheneich	1.187	58,30	692	26	666	178	26,73	247	37,09
30921	Kirchberg am Walde	1.183	57,14	676	30	646	104	16,10	347	53,72
30925	Litschau	2.020	52,08	1.052	36	1.016	247	24,31	475	46,75
30929	Reingers	569	52,20	297	10	287	46	16,03	164	57,14
30932	St. Martin	990	50,30	498	16	482	90	18,67	228	47,30
30935	Schrems	4.684	53,86	2.523	92	2.431	932	38,34	628	25,83
30939	Unserfrau-Altweitra	830	52,77	438	15	423	41	9,69	266	62,88
30940	Waldenstein	955	68,59	655	21	634	66	10,41	385	60,73
30942	Weitra	2.340	53,85	1.260	44	1.216	241	19,82	630	51,81
30999	Wahlkarten - Gmünd			1.378	22	1.356	384	28,32	591	43,58
31000	Hollabrunn	41.101	61,01	25.075	748	24.327	4.793	19,70	11.062	45,47
31001	Alberndorf im Pulkautal	613	44,05	270	8	262	51	19,47	93	35,50
31008	Göllersdorf	2.359	55,40	1.307	57	1.250	214	17,12	532	42,56
31009	Grabern	1.135	57,27	650	24	626	84	13,42	339	54,15
31014	Guntersdorf	913	62,32	569	22	547	95	17,37	279	51,01
31015	Hadres	1.427	58,37	833	20	813	144	17,71	391	48,09
31016	Hardegg	1.146	62,22	713	21	692	124	17,92	391	56,50
31018	Haugsdorf	1.380	54,42	751	31	720	190	26,39	277	38,47
31019	Heldenberg	958	56,47	541	15	526	77	14,64	280	53,23
31021	Hohenwarth-Mühlbach a.M.	1.038	64,16	666	20	646	107	16,56	347	53,72
31022	Hollabrunn	8.914	54,76	4.881	127	4.754	850	17,88	1.911	40,20
31025	Mailberg	494	57,89	286	11	275	73	26,55	107	38,91
31026	Maissau	1.587	57,84	918	17	901	162	17,98	424	47,06
31028	Nappersdorf-Kammersdorf	1.079	55,33	597	7	590	112	18,98	274	46,44
31033	Pernersdorf	856	54,09	463	14	449	139	30,96	181	40,31
31035	Pulkau	1.281	64,72	829	21	808	166	20,54	393	48,64
31036	Ravelsbach	1.416	46,96	665	16	649	130	20,03	314	48,38
31037	Retz	3.535	55,36	1.957	66	1.891	379	20,04	861	45,53
31038	Retzbach	863	62,57	540	25	515	93	18,06	255	49,51
31041	Schrattenthal	719	61,47	442	12	430	115	26,74	220	51,16
31042	Seefeld-Kadolz	820	64,76	531	8	523	205	39,20	144	27,53
31043	Sitzendorf an der Schmida	1.782	58,98	1.051	24	1.027	185	18,01	574	55,89
31051	Wullersdorf	2.000	56,30	1.126	34	1.092	194	17,77	501	45,88
31052	Zellerndorf	2.148	58,80	1.263	44	1.219	297	24,36	493	40,44
31053	Ziersdorf	2.638	57,70	1.522	73	1.449	275	18,98	623	43,00
31099	Wahlkarten - Hollabrunn			1.704	31	1.673	332	19,84	858	51,29
31100	Horn	26.109	63,73	16.640	532	16.108	2.701	16,77	8.383	52,04
31101	Altenburg	647	62,29	403	7	396	54	13,64	198	50,00
31102	Brunn an der Wild	709	63,05	447	18	429	32	7,46	287	66,90
31103	Burgschleinitz-Kühnring	1.106	63,11	698	27	671	109	16,24	396	59,02
31104	Drosendorf-Zissersdorf	1.048	58,97	618	30	588	82	13,95	279	47,45
31105	Eggenburg	2.838	50,56	1.435	50	1.385	341	24,62	526	37,98
31106	Gars am Kamp	2.947	57,11	1.683	51	1.632	313	19,18	683	41,85
31107	Geras	1.138	68,01	774	28	746	94	12,60	465	62,33
31109	Horn	5.234	52,50	2.748	72	2.676	465	17,38	1.155	43,16
31110	Irnritz-Messern	1.181	62,49	738	22	716	101	14,11	409	57,12
31111	Japons	629	66,61	419	9	410	30	7,32	303	73,90
31113	Langau	601	65,06	391	12	379	68	17,94	190	50,13
31114	Meiseldorf	779	59,18	461	16	445	95	21,35	246	55,28
31117	Pernegg	592	62,50	370	22	348	41	11,78	227	65,23
31119	Röhrenbach	486	69,55	338	10	328	17	5,18	252	76,83
31120	Röschitz	887	56,71	503	21	482	77	15,98	269	55,81
31121	Rosenburg-Mold	707	55,02	389	14	375	54	14,40	183	48,80
31123	St. Bernhard-Frauenhofen	1.040	66,25	689	30	659	75	11,38	423	64,19
31124	Sigmundsherberg	1.487	66,44	988	29	959	314	32,74	400	41,71
31129	Weitersfeld	1.397	69,51	971	36	935	86	9,20	648	69,30
31130	Straning-Grafenberg	656	58,38	383	12	371	85	22,91	184	49,60
31199	Wahlkarten - Horn			1.194	16	1.178	168	14,26	660	56,03
31200	Korneuburg	58.219	55,19	32.133	792	31.341	6.627	21,14	10.939	34,90
31201	Bisamberg	3.331	53,59	1.785	53	1.732	297	17,15	700	40,42
31202	Enzersfeld	1.266	56,40	714	18	696	141	20,26	261	37,50
31203	Ernstbrunn	2.566	54,09	1.388	28	1.360	206	15,15	651	47,87

## Europawahl 2009

MARTIN	%	GRÜNE	%	FPÖ	%	KPÖ	%	JuLis	%	BZÖ	%	Gebietsname
38	17,19	10	4,52	26	11,76	1	0,45	0	0,00	3	1,36	Haugschlag
328	16,77	93	4,75	172	8,79	4	0,20	3	0,15	39	1,99	Heidenreichstein
33	11,46	12	4,17	23	7,99	0	0,00	2	0,69	5	1,74	Hirschbach
132	19,82	33	4,95	50	7,51	3	0,45	2	0,30	21	3,15	Hoheneich
109	16,87	17	2,63	51	7,89	0	0,00	1	0,15	17	2,63	Kirchberg am Walde
137	13,48	26	2,56	97	9,55	2	0,20	0	0,00	32	3,15	Litschau
47	16,38	4	1,39	22	7,67	0	0,00	1	0,35	3	1,05	Reingers
75	15,56	22	4,56	56	11,62	1	0,21	0	0,00	10	2,07	St. Martin
459	18,88	87	3,58	232	9,54	18	0,74	8	0,33	67	2,76	Schrems
58	13,71	12	2,84	30	7,09	1	0,24	1	0,24	14	3,31	Unserfrau-Altweitra
89	14,04	16	2,52	59	9,31	0	0,00	2	0,32	17	2,68	Waldenstein
162	13,32	45	3,70	98	8,06	5	0,41	2	0,16	33	2,71	Weitra
158	11,65	98	7,23	79	5,83	5	0,37	14	1,03	27	1,99	Wahlkarten - Gmünd
4.013	16,50	1.284	5,28	2.457	10,10	87	0,36	107	0,44	524	2,15	Hollabrunn
67	25,57	10	3,82	33	12,60	1	0,38	2	0,76	5	1,91	Alberndorf im Pulkautal
239	19,12	78	6,24	149	11,92	6	0,48	7	0,56	25	2,00	Göllersdorf
99	15,81	24	3,83	60	9,58	4	0,64	1	0,16	15	2,40	Grabern
71	12,98	15	2,74	62	11,33	2	0,37	0	0,00	23	4,20	Guntersdorf
135	16,61	25	3,08	79	9,72	5	0,62	6	0,74	28	3,44	Hadres
83	11,99	20	2,89	61	8,82	2	0,29	0	0,00	11	1,59	Hardegg
130	18,06	19	2,64	95	13,19	1	0,14	1	0,14	7	0,97	Haugsdorf
91	17,30	22	4,18	45	8,56	4	0,76	1	0,19	6	1,14	Heldenberg
94	14,55	34	5,26	56	8,67	0	0,00	2	0,31	6	0,93	Hohenwarth-Mühlbach a.M.
836	17,59	344	7,24	643	13,53	20	0,42	29	0,61	121	2,55	Hollabrunn
39	14,18	14	5,09	34	12,36	2	0,73	1	0,36	5	1,82	Mailberg
167	18,53	44	4,88	86	9,54	0	0,00	3	0,33	15	1,66	Maissau
93	15,76	29	4,92	62	10,51	0	0,00	1	0,17	19	3,22	Nappersdorf-Kammersdorf
67	14,92	12	2,67	39	8,69	1	0,22	0	0,00	10	2,23	Pernersdorf
147	18,19	28	3,47	59	7,30	2	0,25	0	0,00	13	1,61	Pulkau
116	17,87	23	3,54	48	7,40	3	0,46	6	0,92	9	1,39	Ravelsbach
291	15,39	136	7,19	166	8,78	7	0,37	9	0,48	42	2,22	Retz
104	20,19	21	4,08	32	6,21	2	0,39	2	0,39	6	1,17	Retzbach
47	10,93	15	3,49	16	3,72	1	0,23	2	0,47	14	3,26	Schrattenthal
84	16,06	13	2,49	67	12,81	1	0,19	3	0,57	6	1,15	Seefeld-Kadolz
147	14,31	39	3,80	62	6,04	3	0,29	7	0,68	10	0,97	Sitzendorf an der Schmida
169	15,48	58	5,31	128	11,72	3	0,27	3	0,27	36	3,30	Wullersdorf
212	17,39	61	5,00	127	10,42	4	0,33	3	0,25	22	1,80	Zellerndorf
284	19,60	73	5,04	154	10,63	6	0,41	2	0,14	32	2,21	Ziersdorf
201	12,01	127	7,59	94	5,62	7	0,42	16	0,96	38	2,27	Wahlkarten - Hollabrunn
2.421	15,03	821	5,10	1.317	8,18	42	0,26	73	0,45	350	2,17	Horn
69	17,42	28	7,07	37	9,34	1	0,25	1	0,25	8	2,02	Altenburg
64	14,92	11	2,56	27	6,29	0	0,00	2	0,47	6	1,40	Brunn an der Wild
86	12,82	23	3,43	45	6,71	2	0,30	2	0,30	8	1,19	Burgschleinitz-Kühnring
108	18,37	21	3,57	70	11,90	3	0,51	1	0,17	24	4,08	Drosendorf-Zissersdorf
262	18,92	94	6,79	119	8,59	4	0,29	10	0,72	29	2,09	Eggenburg
300	18,38	100	6,13	186	11,40	7	0,43	9	0,55	34	2,08	Gars am Kamp
83	11,13	25	3,35	53	7,10	2	0,27	5	0,67	19	2,55	Geras
500	18,68	217	8,11	243	9,08	5	0,19	18	0,67	73	2,73	Horn
90	12,57	14	1,96	80	11,17	1	0,14	2	0,28	19	2,65	Irnfritz-Messern
34	8,29	8	1,95	31	7,56	0	0,00	2	0,49	2	0,49	Japons
63	16,62	13	3,43	25	6,60	1	0,26	3	0,79	16	4,22	Langau
55	12,36	6	1,35	33	7,42	4	0,90	1	0,22	5	1,12	Meiseldorf
42	12,07	7	2,01	24	6,90	1	0,29	0	0,00	6	1,72	Pernegg
40	12,20	9	2,74	10	3,05	0	0,00	0	0,00	0	0,00	Röhrenbach
69	14,32	17	3,53	37	7,68	1	0,21	2	0,41	10	2,07	Röschitz
51	13,60	12	3,20	49	13,07	2	0,53	2	0,53	22	5,87	Rosenburg-Mold
90	13,66	23	3,49	30	4,55	1	0,15	1	0,15	16	2,43	St. Bernhard-Frauenhofen
126	13,14	29	3,02	75	7,82	2	0,21	2	0,21	11	1,15	Sigmundsherbeg
97	10,37	30	3,21	59	6,31	0	0,00	2	0,21	13	1,39	Weitersfeld
49	13,21	17	4,58	22	5,93	2	0,54	4	1,08	8	2,16	Straning-Grafenberg
143	12,14	117	9,93	62	5,26	3	0,25	4	0,34	21	1,78	Wahlkarten - Horn
5.886	18,78	2.870	9,16	3.773	12,04	144	0,46	243	0,78	859	2,74	Korneuburg
283	16,34	190	10,97	184	10,62	6	0,35	24	1,39	48	2,77	Bisamberg
152	21,84	40	5,75	78	11,21	5	0,72	5	0,72	14	2,01	Enzersfeld
237	17,43	55	4,04	177	13,01	4	0,29	8	0,59	22	1,62	Ernstbrunn

**Europawahl 2009**

GKZ	Gebietsname	Wahlberechtigte	Wahlbeteiligung in %	Stimmen			SPÖ	%	ÖVP	%
				abgegeben	ungültig	gültig				
31204	Großmugl	1.302	56,22	732	37	695	81	11,65	385	55,40
31205	Großrußbach	1.629	55,80	909	17	892	109	12,22	433	48,54
31206	Hagenbrunn	1.488	52,82	786	14	772	144	18,65	263	34,07
31207	Harmannsdorf	3.113	56,34	1.754	49	1.705	292	17,13	688	40,35
31208	Hausleiten	2.786	53,16	1.481	47	1.434	230	16,04	620	43,24
31213	Korneuburg	9.112	43,56	3.969	93	3.876	841	21,70	1.123	28,97
31214	Langenzersdorf	6.221	50,96	3.170	69	3.101	560	18,06	958	30,89
31215	Leitzersdorf	993	57,50	571	22	549	82	14,94	257	46,81
31216	Leobendorf	3.751	51,03	1.914	36	1.878	411	21,88	618	32,91
31224	Rußbach	1.115	59,55	664	16	648	110	16,98	286	44,14
31226	Sierndorf	2.919	52,69	1.538	30	1.508	237	15,72	695	46,09
31227	Spillern	1.559	52,98	826	15	811	284	35,02	147	18,13
31228	Stetteldorf am Wagram	836	56,94	476	14	462	53	11,47	248	53,68
31229	Stetten	973	48,41	471	10	461	143	31,02	151	32,75
31230	Stockerau	11.976	49,14	5.885	168	5.717	1.797	31,43	1.271	22,23
31234	Niederhollabrunn	1.283	55,26	709	33	676	105	15,53	280	41,42
31299	Wahlkarten - Korneuburg			2.391	23	2.368	504	21,28	904	38,18
31300	Krems(Land)	45.326	59,57	27.002	814	26.188	4.788	18,28	11.446	43,71
31301	Aggsbach	587	46,17	271	8	263	75	28,52	100	38,02
31302	Albrechtsberg an der Großen Krems	900	58,00	522	15	507	96	18,93	285	56,21
31303	Bergern im Dunkelsteinerwald	1.039	59,87	622	31	591	117	19,80	274	46,36
31304	Dürnstein	763	55,05	420	10	410	56	13,66	211	51,46
31308	Grafenegg	2.409	58,57	1.411	26	1.385	221	15,96	583	42,09
31309	Furth bei Göttweig	2.246	54,27	1.219	38	1.181	311	26,33	447	37,85
31310	Gedersdorf	1.692	60,46	1.023	40	983	242	24,62	318	32,35
31311	Gföhl	3.102	53,38	1.656	69	1.587	290	18,27	739	46,57
31315	Hadersdorf-Kammern	1.564	51,53	806	32	774	137	17,70	262	33,85
31319	Jaidhof	933	61,41	573	18	555	55	9,91	356	64,14
31321	Krumau am Kamp	656	60,67	398	13	385	52	13,51	181	47,01
31322	Langenlois	5.811	52,95	3.077	91	2.986	475	15,91	1.221	40,89
31323	Lengenfeld	1.144	59,00	675	26	649	122	18,80	282	43,45
31324	Lichtenau im Waldviertel	1.683	59,66	1.004	27	977	115	11,77	606	62,03
31326	Maria Laach am Jauerling	778	47,81	372	16	356	42	11,80	204	57,30
31327	Mautern an der Donau	2.793	53,20	1.486	37	1.449	262	18,08	514	35,47
31330	Mühdorf	1.156	60,21	696	30	666	149	22,37	322	48,35
31333	Paudorf	2.017	56,82	1.146	33	1.113	380	34,14	319	28,66
31336	Rastendorf	1.203	56,94	685	24	661	102	15,43	312	47,20
31337	Rohrendorf bei Krems	1.454	53,65	780	24	756	152	20,11	282	37,30
31338	Rossatz-Arnsdorf	941	61,21	576	22	554	98	17,69	246	44,40
31340	St. Leonhard am Hornerwald	972	59,26	576	21	555	86	15,50	313	56,40
31343	Senftenberg	1.641	52,77	866	19	847	203	23,97	295	34,83
31344	Spitz	1.401	57,67	808	28	780	120	15,38	351	45,00
31346	Straß im Straßertale	1.226	58,24	714	19	695	90	12,95	339	48,78
31347	Stratzing	657	50,08	329	6	323	39	12,07	174	53,87
31350	Weinzierl am Walde	1.085	59,35	644	28	616	75	12,18	383	62,18
31351	Weißkirchen in der Wachau	1.224	61,11	748	19	729	139	19,07	361	49,52
31355	Schönberg am Kamp	1.537	61,68	948	22	926	124	13,39	372	40,17
31356	Droß	712	56,74	404	11	393	70	17,81	142	36,13
31399	Wahlkarten - Krems(Land)			1.547	11	1.536	293	19,08	652	42,45
31400	Lilienfeld	21.173	62,03	13.134	437	12.697	3.618	28,49	4.203	33,10
31401	Annaberg	486	62,76	305	9	296	62	20,95	150	50,68
31402	Eschenau	1.050	53,14	558	20	538	103	19,14	234	43,49
31403	Hainfeld	2.952	54,98	1.623	56	1.567	485	30,95	464	29,61
31404	Hohenberg	1.275	57,41	732	29	703	320	45,52	169	24,04
31405	Kaumberg	797	55,33	441	14	427	49	11,48	199	46,60
31406	Kleinzell	688	59,16	407	8	399	50	12,53	186	46,62
31407	Lilienfeld	2.176	56,11	1.221	36	1.185	261	22,03	418	35,27
31408	Mitterbach am Erlaufsee	469	56,93	267	3	264	48	18,18	140	53,03
31409	Ramsau	657	54,49	358	12	346	40	11,56	169	48,84
31410	Rohrbach an der Gölsen	1.311	60,03	787	24	763	176	23,07	292	38,27
31411	St. Aegydt am Neuwalde	1.807	59,60	1.077	51	1.026	408	39,77	304	29,63
31412	St. Veit an der Gölsen	3.175	61,64	1.957	66	1.891	581	30,72	577	30,51
31413	Traisen	2.673	55,59	1.486	61	1.425	597	41,89	199	13,96
31414	Türnitz	1.657	64,15	1.063	35	1.028	201	19,55	377	36,67
31499	Wahlkarten - Lilienfeld			852	13	839	237	28,25	325	38,74

## Europawahl 2009

MARTIN	%	GRÜNE	%	FPÖ	%	KPÖ	%	JuLis	%	BZÖ	%	Gebietsname
116	16,69	44	6,33	52	7,48	2	0,29	3	0,43	12	1,73	Großmugl
141	15,81	61	6,84	119	13,34	6	0,67	1	0,11	22	2,47	Großrußbach
157	20,34	58	7,51	115	14,90	1	0,13	5	0,65	29	3,76	Hagenbrunn
311	18,24	111	6,51	246	14,43	1	0,06	5	0,29	51	2,99	Harmannsdorf
279	19,46	82	5,72	175	12,20	6	0,42	3	0,21	39	2,72	Hausleiten
755	19,48	469	12,10	518	13,36	21	0,54	40	1,03	109	2,81	Korneuburg
625	20,15	434	14,00	355	11,45	16	0,52	33	1,06	120	3,87	Langenzersdorf
106	19,31	38	6,92	52	9,47	2	0,36	1	0,18	11	2,00	Leitzersdorf
355	18,90	228	12,14	205	10,92	8	0,43	10	0,53	43	2,29	Leobendorf
120	18,52	25	3,86	86	13,27	0	0,00	3	0,46	18	2,78	Rußbach
249	16,51	91	6,03	183	12,14	10	0,66	7	0,46	36	2,39	Sierndorf
167	20,59	71	8,75	98	12,08	7	0,86	5	0,62	32	3,95	Spillern
80	17,32	19	4,11	49	10,61	3	0,65	3	0,65	7	1,52	Stetteldorf am Wagram
84	18,22	28	6,07	44	9,54	1	0,22	6	1,30	4	0,87	Stetten
1.138	19,91	505	8,83	748	13,08	31	0,54	55	0,96	172	3,01	Stockerau
137	20,27	48	7,10	83	12,28	2	0,30	5	0,74	16	2,37	Niederhollabrunn
394	16,64	273	11,53	206	8,70	12	0,51	21	0,89	54	2,28	Wahlkarten - Korneuburg
4.431	16,92	1.573	6,01	2.803	10,70	91	0,35	166	0,63	890	3,40	Krems(Land)
39	14,83	9	3,42	30	11,41	0	0,00	0	0,00	10	3,80	Aggsbach
66	13,02	8	1,58	42	8,28	1	0,20	1	0,20	8	1,58	Albrechtsberg an der Großen Krems
93	15,74	24	4,06	49	8,29	2	0,34	3	0,51	29	4,91	Bergern im Dunkelsteinerwald
62	15,12	15	3,66	54	13,17	1	0,24	2	0,49	9	2,20	Dürnstein
237	17,11	83	5,99	125	9,03	7	0,51	5	0,36	124	8,95	Grafenegg
183	15,50	86	7,28	111	9,40	4	0,34	7	0,59	32	2,71	Furth bei Göttweig
196	19,94	35	3,56	148	15,06	4	0,41	4	0,41	36	3,66	Gedersdorf
283	17,83	61	3,84	162	10,21	6	0,38	5	0,32	41	2,58	Gföhl
193	24,94	44	5,68	103	13,31	1	0,13	8	1,03	26	3,36	Hadersdorf-Kammern
59	10,63	22	3,96	47	8,47	1	0,18	0	0,00	15	2,70	Jaidhof
67	17,40	12	3,12	55	14,29	1	0,26	1	0,26	16	4,16	Krumau am Kamp
518	17,35	248	8,31	393	13,16	6	0,20	23	0,77	102	3,42	Langenlois
103	15,87	40	6,16	76	11,71	1	0,15	3	0,46	22	3,39	Lengenfeld
118	12,08	22	2,25	85	8,70	5	0,51	3	0,31	23	2,35	Lichtenau im Waldviertel
40	11,24	26	7,30	25	7,02	3	0,84	3	0,84	13	3,65	Maria Laach am Jauerling
310	21,39	131	9,04	169	11,66	2	0,14	20	1,38	41	2,83	Mautern an der Donau
86	12,91	14	2,10	64	9,61	2	0,30	4	0,60	25	3,75	Mühldorf
183	16,44	75	6,74	128	11,50	3	0,27	5	0,45	20	1,80	Paudorf
117	17,70	15	2,27	90	13,62	1	0,15	4	0,61	20	3,03	Rastenfeld
138	18,25	65	8,60	75	9,92	3	0,40	6	0,79	35	4,63	Rohrendorf bei Krems
125	22,56	26	4,69	34	6,14	1	0,18	5	0,90	19	3,43	Rossatz-Arnsdorf
83	14,95	18	3,24	38	6,85	2	0,36	1	0,18	14	2,52	St. Leonhard am Hornerwald
150	17,71	48	5,67	97	11,45	5	0,59	7	0,83	42	4,96	Senftenberg
165	21,15	35	4,49	82	10,51	2	0,26	3	0,38	22	2,82	Spitz
113	16,26	63	9,06	65	9,35	2	0,29	7	1,01	16	2,30	Straß im Straßertale
42	13,00	21	6,50	37	11,46	0	0,00	4	1,24	6	1,86	Stratzing
78	12,66	10	1,62	45	7,31	6	0,97	1	0,16	18	2,92	Weinzierl am Walde
108	14,81	35	4,80	63	8,64	1	0,14	7	0,96	15	2,06	Weißkirchen in der Wachau
178	19,22	75	8,10	129	13,93	9	0,97	7	0,76	32	3,46	Schönberg am Kamp
71	18,07	36	9,16	48	12,21	3	0,76	5	1,27	18	4,58	Droß
227	14,78	171	11,13	134	8,72	6	0,39	12	0,78	41	2,67	Wahlkarten - Krems(Land)
2.305	18,15	576	4,54	1.546	12,18	83	0,65	52	0,41	314	2,47	Lilienfeld
46	15,54	5	1,69	27	9,12	0	0,00	1	0,34	5	1,69	Annaberg
74	13,75	30	5,58	71	13,20	4	0,74	4	0,74	18	3,35	Eschenau
279	17,80	77	4,91	209	13,34	9	0,57	6	0,38	38	2,43	Hainfeld
110	15,65	29	4,13	50	7,11	1	0,14	5	0,71	19	2,70	Hohenberg
77	18,03	15	3,51	70	16,39	4	0,94	4	0,94	9	2,11	Kaumberg
56	14,04	15	3,76	76	19,05	2	0,50	0	0,00	14	3,51	Kleinzell
222	18,73	96	8,10	135	11,39	11	0,93	7	0,59	35	2,95	Lilienfeld
36	13,64	3	1,14	26	9,85	0	0,00	0	0,00	11	4,17	Mitterbach am Erlaufsee
69	19,94	7	2,02	46	13,29	0	0,00	3	0,87	12	3,47	Ramsau
154	20,18	38	4,98	82	10,75	3	0,39	1	0,13	17	2,23	Rohrbach an der Gölßen
175	17,06	24	2,34	87	8,48	10	0,97	3	0,29	15	1,46	St. Aegydt am Neuwalde
346	18,30	71	3,75	249	13,17	16	0,85	5	0,26	46	2,43	St. Veit an der Gölßen
313	21,96	69	4,84	200	14,04	17	1,19	6	0,42	24	1,68	Traisen
216	21,01	35	3,40	162	15,76	3	0,29	5	0,49	29	2,82	Türnitz
132	15,73	62	7,39	56	6,67	3	0,36	2	0,24	22	2,62	Wahlkarten - Lilienfeld

Europawahl 2009

GKZ	Gebietsname	Wahlberechtigte	Wahlbeteiligung in %	Stimmen			SPÖ	%	ÖVP	%
				abgegeben	ungültig	gültig				
31500	Melk	61.274	57,63	35.315	1.105	34.210	7.640	22,33	13.375	39,10
31502	Artstetten-Pöbring	944	55,72	526	21	505	75	14,85	300	59,41
31503	Bergland	1.449	58,18	843	29	814	126	15,48	415	50,98
31504	Bischofstetten	949	60,80	577	17	560	150	26,79	235	41,96
31505	Blindenmarkt	1.942	56,54	1.098	30	1.068	174	16,29	315	29,49
31506	Dorfstetten	496	44,56	221	2	219	47	21,46	106	48,40
31507	Dunkelsteinerwald	1.886	56,20	1.060	46	1.014	148	14,60	402	39,64
31508	Erlauf	874	57,67	504	7	497	111	22,33	195	39,24
31509	Golling an der Erlauf	1.239	51,57	639	20	619	302	48,79	40	6,46
31511	Hofamt Priel	1.382	70,62	976	35	941	245	26,04	384	40,81
31513	Hürm	1.372	56,27	772	26	746	63	8,45	461	61,80
31514	Kilb	2.052	57,50	1.180	41	1.139	136	11,94	616	54,08
31515	Kirnberg an der Mank	814	66,34	540	24	516	42	8,14	292	56,59
31516	Klein-Pöchlarn	830	54,10	449	13	436	155	35,55	120	27,52
31517	Krummnußbaum	1.147	53,01	608	13	595	164	27,56	178	29,92
31519	Leiben	1.091	52,43	572	22	550	206	37,45	146	26,55
31520	Loosdorf	2.931	50,94	1.493	41	1.452	471	32,44	326	22,45
31521	Mank	2.415	56,98	1.376	50	1.326	165	12,44	647	48,79
31522	Marbach an der Donau	1.295	57,22	741	27	714	291	40,76	173	24,23
31523	Maria Taferl	687	54,88	377	10	367	106	28,88	125	34,06
31524	Melk	4.167	50,66	2.111	49	2.062	363	17,60	839	40,69
31525	Münichreith-Laimbach	1.394	40,89	570	30	540	129	23,89	212	39,26
31527	Neumarkt an der Ybbs	1.445	51,90	750	28	722	187	25,90	210	29,09
31528	Nöchling	813	53,87	438	10	428	108	25,23	189	44,16
31530	Persenbeug-Gottsdorf	1.841	53,88	992	31	961	383	39,85	197	20,50
31531	Petzenkirchen	1.062	51,88	551	13	538	206	38,29	111	20,63
31533	Pöchlarn	3.076	46,46	1.429	47	1.382	367	26,56	376	27,21
31534	Pöggstall	2.075	48,00	996	28	968	170	17,56	459	47,42
31535	Raxendorf	888	62,61	556	11	545	100	18,35	317	58,17
31537	Ruprechtshofen	1.815	54,93	997	38	959	97	10,11	476	49,64
31539	St. Leonhard am Forst	2.468	52,51	1.296	42	1.254	183	14,59	506	40,35
31540	St. Martin-Karlsbach	1.395	57,78	806	27	779	202	25,93	290	37,23
31541	St. Oswald	883	56,74	501	12	489	94	19,22	287	58,69
31542	Schönbühel-Aggsbach	854	51,76	442	5	437	97	22,20	129	29,52
31543	Schollach	769	49,80	383	6	377	74	19,63	168	44,56
31546	Weiten	921	50,38	464	19	445	66	14,83	253	56,85
31549	Ybbs an der Donau	4.439	47,60	2.113	78	2.035	646	31,74	520	25,55
31550	Zelking-Matzleinsdorf	1.010	52,97	535	18	517	92	17,79	224	43,33
31551	Texingtal	1.251	58,27	729	19	710	57	8,03	431	60,70
31552	Yspertal	1.508	62,27	939	46	893	236	26,43	354	39,64
31553	Emmersdorf an der Donau	1.405	56,87	799	30	769	152	19,77	318	41,35
31599	Wahlkarten - Melk			2.366	44	2.322	454	19,55	1.033	44,49
31600	Mistelbach	60.216	59,85	36.041	936	35.105	6.859	19,54	15.253	43,45
31601	Alltichtenwarth	645	43,26	279	9	270	40	14,81	143	52,96
31603	Asparn an der Zaya	1.412	59,21	836	28	808	170	21,04	346	42,82
31604	Bernhardsthal	1.440	59,79	861	16	845	234	27,69	304	35,98
31605	Bockfließ	1.092	49,82	544	15	529	120	22,68	214	40,45
31606	Drasenhofen	875	61,83	541	19	522	56	10,73	291	55,75
31608	Falkenstein	397	69,27	275	4	271	10	3,69	186	68,63
31609	Fallbach	706	61,05	431	17	414	52	12,56	285	68,84
31611	Gaubitsch	747	68,14	509	20	489	30	6,13	350	71,57
31612	Gaweinstal	2.913	54,17	1.578	39	1.539	303	19,69	628	40,81
31613	Gnadendorf	971	64,16	623	24	599	70	11,69	351	58,60
31614	Großbebersdorf	1.799	53,64	965	14	951	157	16,51	353	37,12
31615	Großengersdorf	1.128	61,79	697	14	683	181	26,50	244	35,72
31616	Großharras	992	50,40	500	11	489	86	17,59	258	52,76
31617	Großkrut	1.305	58,01	757	17	740	152	20,54	358	48,38
31620	Hausbrunn	723	59,06	427	9	418	174	41,63	124	29,67
31621	Herrnbaumgarten	803	58,41	469	7	462	41	8,87	219	47,40
31622	Hochleithen	945	60,42	571	18	553	135	24,41	203	36,71
31627	Kreuttal	1.158	58,81	681	11	670	161	24,03	237	35,37
31628	Kreuzstetten	1.249	59,41	742	12	730	179	24,52	251	34,38
31629	Laa an der Thaya	5.114	50,78	2.597	74	2.523	650	25,76	951	37,69
31630	Ladendorf	1.839	58,40	1.074	22	1.052	216	20,53	396	37,64
31633	Mistelbach	8.883	52,49	4.663	133	4.530	920	20,31	1.696	37,44

**Europawahl 2009**

MARTIN	%	GRÜNE	%	FPÖ	%	KPÖ	%	JuLis	%	BZÖ	%	Gebietsname
5.673	16,58	1.736	5,07	4.510	13,18	122	0,36	154	0,45	1.000	2,92	Melk
61	12,08	15	2,97	38	7,52	1	0,20	2	0,40	13	2,57	Artstetten-Pöbring
134	16,46	26	3,19	92	11,30	0	0,00	6	0,74	15	1,84	Bergland
71	12,68	22	3,93	64	11,43	3	0,54	1	0,18	14	2,50	Bischofstetten
198	18,54	45	4,21	270	25,28	2	0,19	9	0,84	55	5,15	Blindenmarkt
26	11,87	1	0,46	36	16,44	1	0,46	0	0,00	2	0,91	Dorfstetten
181	17,85	41	4,04	194	19,13	4	0,39	4	0,39	40	3,94	Dunkelsteinerwald
72	14,49	16	3,22	81	16,30	1	0,20	2	0,40	19	3,82	Erlauf
101	16,32	27	4,36	127	20,52	4	0,65	3	0,48	15	2,42	Golling an der Erlauf
149	15,83	39	4,14	98	10,41	5	0,53	2	0,21	19	2,02	Hofamt Priel
101	13,54	30	4,02	73	9,79	2	0,27	4	0,54	12	1,61	Hürm
168	14,75	69	6,06	112	9,83	5	0,44	4	0,35	29	2,55	Kilb
69	13,37	38	7,36	52	10,08	0	0,00	1	0,19	22	4,26	Kirnberg an der Mank
79	18,12	27	6,19	50	11,47	2	0,46	0	0,00	3	0,69	Klein-Pöchlarn
139	23,36	26	4,37	62	10,42	3	0,50	5	0,84	18	3,03	Krummnußbaum
97	17,64	18	3,27	64	11,64	1	0,18	2	0,36	16	2,91	Leiben
304	20,94	55	3,79	240	16,53	6	0,41	6	0,41	44	3,03	Loosdorf
189	14,25	85	6,41	194	14,63	4	0,30	5	0,38	37	2,79	Mank
115	16,11	22	3,08	90	12,61	8	1,12	1	0,14	14	1,96	Marbach an der Donau
60	16,35	11	3,00	47	12,81	1	0,27	1	0,27	16	4,36	Maria Taferl
352	17,07	195	9,46	235	11,40	8	0,39	14	0,68	56	2,72	Melk
101	18,70	20	3,70	60	11,11	0	0,00	3	0,56	15	2,78	Münichreith-Laimbach
161	22,30	26	3,60	104	14,40	0	0,00	3	0,42	31	4,29	Neumarkt an der Ybbs
39	9,11	16	3,74	54	12,62	1	0,23	1	0,23	20	4,67	Nöchling
188	19,56	49	5,10	108	11,24	10	1,04	6	0,62	20	2,08	Persenbeug-Gottsdorf
94	17,47	24	4,46	83	15,43	3	0,56	2	0,37	15	2,79	Petzenkirchen
308	22,29	78	5,64	203	14,69	5	0,36	4	0,29	41	2,97	Pöchlarn
148	15,29	32	3,31	118	12,19	1	0,10	6	0,62	34	3,51	Pöggstall
45	8,26	6	1,10	54	9,91	3	0,55	2	0,37	18	3,30	Raxendorf
111	11,57	42	4,38	193	20,13	4	0,42	5	0,52	31	3,23	Ruprechtshofen
206	16,43	81	6,46	238	18,98	2	0,16	4	0,32	34	2,71	St. Leonhard am Forst
123	15,79	45	5,78	95	12,20	3	0,39	4	0,51	17	2,18	St. Martin-Karlsbach
37	7,57	19	3,89	44	9,00	0	0,00	2	0,41	6	1,23	St. Oswald
89	20,37	24	5,49	70	16,02	2	0,46	4	0,92	22	5,03	Schönbühel-Aggsbach
53	14,06	13	3,45	53	14,06	0	0,00	1	0,27	15	3,98	Schollach
58	13,03	12	2,70	44	9,89	2	0,45	2	0,45	8	1,80	Weiten
414	20,34	88	4,32	284	13,96	7	0,34	8	0,39	68	3,34	Ybbs an der Donau
99	19,15	25	4,84	64	12,38	1	0,19	1	0,19	11	2,13	Zelking-Matzleinsdorf
110	15,49	28	3,94	51	7,18	2	0,28	3	0,42	28	3,94	Texingtal
136	15,23	28	3,14	105	11,76	2	0,22	3	0,34	29	3,25	Yspertal
136	17,69	69	8,97	71	9,23	2	0,26	6	0,78	15	1,95	Emmersdorf an der Donau
351	15,12	203	8,74	195	8,40	11	0,47	12	0,52	63	2,71	Wahlkarten - Melk
5.838	16,63	1.984	5,65	4.134	11,78	126	0,36	134	0,38	777	2,21	Mistelbach
41	15,19	6	2,22	36	13,33	0	0,00	0	0,00	4	1,48	Altlichtenwarth
137	16,96	20	2,48	114	14,11	0	0,00	0	0,00	21	2,60	Asparn an der Zaya
174	20,59	18	2,13	91	10,77	2	0,24	3	0,36	19	2,25	Bernhardsthal
105	19,85	19	3,59	57	10,78	1	0,19	1	0,19	12	2,27	Bockfließ
63	12,07	12	2,30	75	14,37	1	0,19	0	0,00	24	4,60	Drasenhofen
31	11,44	23	8,49	14	5,17	1	0,37	2	0,74	4	1,48	Falkenstein
32	7,73	7	1,69	28	6,76	2	0,48	1	0,24	7	1,69	Fallbach
45	9,20	9	1,84	43	8,79	3	0,61	2	0,41	7	1,43	Gaubitsch
272	17,67	59	3,83	233	15,14	6	0,39	5	0,32	33	2,14	Gaweinstal
87	14,52	16	2,67	57	9,52	2	0,33	0	0,00	16	2,67	Gnadendorf
221	23,24	51	5,36	135	14,20	6	0,63	4	0,42	24	2,52	Großebersdorf
109	15,96	47	6,88	81	11,86	1	0,15	0	0,00	20	2,93	Großengersdorf
73	14,93	20	4,09	41	8,38	1	0,20	1	0,20	9	1,84	Großharras
118	15,95	12	1,62	80	10,81	0	0,00	2	0,27	18	2,43	Großkrut
59	14,11	4	0,96	51	12,20	2	0,48	0	0,00	4	0,96	Hausbrunn
95	20,56	23	4,98	61	13,20	1	0,22	1	0,22	21	4,55	Herrbaumgarten
88	15,91	33	5,97	77	13,92	2	0,36	2	0,36	13	2,35	Hochleithen
137	20,45	40	5,97	77	11,49	2	0,30	2	0,30	14	2,09	Kreuttal
143	19,59	50	6,85	88	12,05	1	0,14	3	0,41	15	2,05	Kreuzstetten
430	17,04	130	5,15	293	11,61	10	0,40	16	0,63	43	1,70	Laa an der Thaya
161	15,30	61	5,80	199	18,92	2	0,19	4	0,38	13	1,24	Ladendorf
810	17,88	341	7,53	593	13,09	21	0,46	25	0,55	124	2,74	Mistelbach

Europawahl 2009

GKZ	Gebietsname	Wahlberechtigte	Wahlbeteiligung in %	Stimmen			SPÖ	%	ÖVP	%
				abgegeben	ungültig	gültig				
31634	Neudorf bei Staatz	1.151	58,47	673	18	655	133	20,31	284	43,36
31636	Niederleis	711	54,71	389	5	384	109	28,39	142	36,98
31642	Pillichsdorf	909	63,48	577	12	565	92	16,28	224	39,65
31644	Poysdorf	4.443	60,23	2.676	85	2.591	388	14,97	1.346	51,95
31645	Rabensburg	930	53,12	494	14	480	216	45,00	63	13,13
31646	Schrattenberg	718	46,66	335	10	325	32	9,85	211	64,92
31649	Staatz	1.687	57,08	963	32	931	193	20,73	431	46,29
31650	Stronsdorf	1.366	63,62	869	31	838	82	9,79	496	59,19
31651	Ulrichskirchen-Schleinbach	2.030	54,93	1.115	21	1.094	282	25,78	337	30,80
31652	Unterstinkenbrunn	482	54,98	265	4	261	29	11,11	158	60,54
31653	Wildendürnbach	1.288	52,95	682	19	663	78	11,76	413	62,29
31654	Wilfersdorf	1.648	59,71	984	31	953	193	20,25	360	37,78
31655	Wolkersdorf im Weinviertel	5.225	53,78	2.810	64	2.746	490	17,84	1.064	38,75
31658	Ottenthal	492	66,06	325	12	313	29	9,27	198	63,26
31699	Wahlkarten - Mistelbach			2.264	45	2.219	376	16,94	1.138	51,28
31700	Mödling	87.522	55,06	48.192	928	47.264	10.140	21,45	14.689	31,08
31701	Achau	953	50,47	481	9	472	146	30,93	95	20,13
31702	Biedermannsdorf	2.336	50,98	1.191	26	1.165	189	16,22	403	34,59
31703	Breitenfurt bei Wien	4.708	52,44	2.469	39	2.430	510	20,99	711	29,26
31704	Brunn am Gebirge	8.352	49,53	4.137	82	4.055	921	22,71	1.136	28,01
31706	Gaaden	1.233	52,23	644	11	633	113	17,85	218	34,44
31707	Gießhübl	1.573	53,66	844	18	826	139	16,83	319	38,62
31709	Gumpoldskirchen	2.729	49,25	1.344	31	1.313	278	21,17	393	29,93
31710	Guntramsdorf	6.735	53,05	3.573	84	3.489	1.092	31,30	711	20,38
31711	Hennersdorf	1.215	53,17	646	14	632	183	28,96	141	22,31
31712	Hinterbrühl	3.030	55,12	1.670	25	1.645	251	15,26	711	43,22
31713	Kaltenleutgeben	2.537	48,96	1.242	23	1.219	349	28,63	287	23,54
31714	Laab im Walde	937	60,73	569	11	558	98	17,56	207	37,10
31715	Laxenburg	2.113	54,57	1.153	33	1.120	200	17,86	377	33,66
31716	Maria Enzersdorf	6.644	49,46	3.286	54	3.232	451	13,95	1.329	41,12
31717	Mödling	15.488	48,62	7.531	158	7.373	1.442	19,56	2.299	31,18
31718	Münchendorf	1.932	53,26	1.029	16	1.013	289	28,53	250	24,68
31719	Perchtoldsdorf	11.534	54,81	6.322	141	6.181	1.068	17,28	2.310	37,37
31723	Vösendorf	4.503	42,35	1.907	26	1.881	564	29,98	289	15,36
31725	Wiener Neudorf	6.995	46,95	3.284	61	3.223	933	28,95	575	17,84
31726	Wienerwald	1.975	55,24	1.091	23	1.068	203	19,01	410	38,39
31799	Wahlkarten - Mödling			3.779	43	3.736	721	19,30	1.518	40,63
31800	Neunkirchen	68.752	56,38	38.763	1.126	37.637	10.711	28,46	10.926	29,03
31801	Altendorf	262	54,58	143	4	139	10	7,19	82	58,99
31802	Aspang-Markt	1.587	51,98	825	24	801	178	22,22	311	38,83
31803	Aspangberg-St. Peter	1.607	54,39	874	22	852	130	15,26	408	47,89
31804	Breitenau	1.156	53,03	613	26	587	232	39,52	130	22,15
31805	Breitenstein	289	53,63	155	5	150	46	30,67	49	32,67
31806	Buchbach	290	53,10	154	1	153	64	41,83	44	28,76
31807	Edlitz	764	56,28	430	19	411	64	15,57	204	49,64
31808	Enzenreith	1.567	56,80	890	26	864	257	29,75	215	24,88
31809	Feistritz am Wechsel	905	49,94	452	6	446	69	15,47	204	45,74
31810	Gloggnitz	4.769	49,78	2.374	63	2.311	762	32,97	475	20,55
31811	Grafenbach-St. Valentin	1.822	56,92	1.037	32	1.005	330	32,84	231	22,99
31812	Grimmenstein	1.105	58,82	650	24	626	154	24,60	289	46,17
31813	Grünbach am Schneeberg	1.388	52,31	726	10	716	275	38,41	147	20,53
31814	Kirchberg am Wechsel	1.912	57,64	1.102	37	1.065	115	10,80	468	43,94
31815	Mönichkirchen	525	50,10	263	6	257	20	7,78	141	54,86
31817	Natschbach-Loipersbach	1.326	57,32	760	22	738	126	17,07	251	34,01
31818	Neunkirchen	9.040	48,23	4.360	128	4.232	1.354	31,99	854	20,18
31820	Otterthal	463	44,06	204	11	193	38	19,69	76	39,38
31821	Payerbach	1.808	53,71	971	27	944	289	30,61	217	22,99
31823	Pitten	1.930	54,40	1.050	21	1.029	280	27,21	290	28,18
31825	Priggwitz	405	42,96	174	3	171	37	21,64	71	41,52
31826	Puchberg am Schneeberg	2.230	55,34	1.234	32	1.202	389	32,36	353	29,37
31827	Raach am Hochgebirge	245	67,35	165	7	158	20	12,66	98	62,03
31829	Reichenau an der Rax	2.268	52,60	1.193	28	1.165	330	28,33	344	29,53
31830	St. Corona am Wechsel	301	62,79	189	1	188	4	2,13	122	64,89
31831	St. Egyden am Steinfeld	1.474	55,43	817	22	795	171	21,51	253	31,82
31832	Scheiblingkirchen-Thernberg	1.541	56,91	877	14	863	145	16,80	432	50,06

**Europawahl 2009**

MARTIN	%	GRÜNE	%	FPÖ	%	KPÖ	%	JuLis	%	BZÖ	%	Gebietsname
113	17,25	17	2,60	85	12,98	5	0,76	4	0,61	14	2,14	Neudorf bei Staatsz
71	18,49	19	4,95	41	10,68	0	0,00	0	0,00	2	0,52	Niederleis
105	18,58	60	10,62	49	8,67	6	1,06	11	1,95	18	3,19	Pillichsdorf
423	16,33	77	2,97	283	10,92	1	0,04	8	0,31	65	2,51	Poysdorf
100	20,83	8	1,67	70	14,58	1	0,21	0	0,00	22	4,58	Rabensburg
47	14,46	4	1,23	21	6,46	1	0,31	0	0,00	9	2,77	Schrattenberg
153	16,43	40	4,30	97	10,42	2	0,21	1	0,11	14	1,50	Staatz
96	11,46	25	2,98	118	14,08	2	0,24	3	0,36	16	1,91	Stronsdorf
198	18,10	90	8,23	150	13,71	6	0,55	3	0,27	28	2,56	Ulrichskirchen-Schleinbach
40	15,33	6	2,30	22	8,43	0	0,00	0	0,00	6	2,30	Unterstinkenbrunn
87	13,12	18	2,71	54	8,14	3	0,45	1	0,15	9	1,36	Wildendürnbach
208	21,83	34	3,57	131	13,75	3	0,31	5	0,52	19	1,99	Wilfersdorf
426	15,51	385	14,02	297	10,82	15	0,55	14	0,51	55	2,00	Wolkersdorf im Weinviertel
48	15,34	9	2,88	22	7,03	2	0,64	0	0,00	5	1,60	Ottenthal
292	13,16	191	8,61	170	7,66	12	0,54	10	0,45	30	1,35	Wahlkarten - Mistelbach
8.815	18,65	6.159	13,03	5.153	10,90	289	0,61	501	1,06	1.518	3,21	Mödling
108	22,88	43	9,11	59	12,50	1	0,21	3	0,64	17	3,60	Achau
271	23,26	140	12,02	125	10,73	2	0,17	12	1,03	23	1,97	Biedermannsdorf
464	19,09	345	14,20	289	11,89	20	0,82	27	1,11	64	2,63	Breitenfurt bei Wien
805	19,85	515	12,70	471	11,62	42	1,04	51	1,26	114	2,81	Brunn am Gebirge
114	18,01	78	12,32	80	12,64	2	0,32	5	0,79	23	3,63	Gaaden
129	15,62	126	15,25	62	7,51	2	0,24	21	2,54	28	3,39	Gießhübl
258	19,65	168	12,80	141	10,74	7	0,53	16	1,22	52	3,96	Gumpoldskirchen
722	20,69	319	9,14	470	13,47	9	0,26	35	1,00	131	3,75	Guntramsdorf
135	21,36	56	8,86	85	13,45	5	0,79	5	0,79	22	3,48	Hennersdorf
250	15,20	240	14,59	130	7,90	8	0,49	7	0,43	48	2,92	Hinterbrühl
235	19,28	156	12,80	138	11,32	6	0,49	8	0,66	40	3,28	Kaltenleutgeben
72	12,90	110	19,71	44	7,89	6	1,08	3	0,54	18	3,23	Laab im Walde
239	21,34	143	12,77	109	9,73	3	0,27	7	0,63	42	3,75	Laxenburg
493	15,25	500	15,47	294	9,10	15	0,46	43	1,33	107	3,31	Maria Enzersdorf
1.206	16,36	1.211	16,42	795	10,78	62	0,84	92	1,25	266	3,61	Mödling
192	18,95	68	6,71	166	16,39	4	0,39	6	0,59	38	3,75	Münchendorf
1.026	16,60	884	14,30	579	9,37	34	0,55	77	1,25	203	3,28	Perchtoldsdorf
443	23,55	152	8,08	347	18,45	17	0,90	18	0,96	51	2,71	Vösendorf
866	26,87	278	8,63	406	12,60	26	0,81	29	0,90	110	3,41	Wiener Neudorf
187	17,51	109	10,21	120	11,24	3	0,28	4	0,37	32	3,00	Wienerwald
600	16,06	518	13,87	243	6,50	15	0,40	32	0,86	89	2,38	Wahlkarten - Mödling
7.153	19,01	1.969	5,23	5.338	14,18	181	0,48	157	0,42	1.202	3,19	Neunkirchen
23	16,55	3	2,16	15	10,79	0	0,00	0	0,00	6	4,32	Altendorf
150	18,73	31	3,87	87	10,86	3	0,37	1	0,12	40	4,99	Aspang-Markt
133	15,61	28	3,29	111	13,03	0	0,00	2	0,23	40	4,69	Aspangberg-St. Peter
102	17,38	20	3,41	85	14,48	1	0,17	3	0,51	14	2,39	Breitenau
29	19,33	8	5,33	15	10,00	0	0,00	0	0,00	3	2,00	Breitenstein
28	18,30	8	5,23	7	4,58	0	0,00	0	0,00	2	1,31	Buchbach
55	13,38	15	3,65	54	13,14	1	0,24	3	0,73	15	3,65	Edlitz
181	20,95	51	5,90	131	15,16	3	0,35	2	0,23	24	2,78	Enzenreith
54	12,11	18	4,04	76	17,04	5	1,12	3	0,67	17	3,81	Feistritz am Wechsel
483	20,90	131	5,67	377	16,31	15	0,65	8	0,35	60	2,60	Gloggnitz
205	20,40	46	4,58	154	15,32	4	0,40	1	0,10	34	3,38	Grafenbach-St. Valentin
84	13,42	15	2,40	69	11,02	0	0,00	2	0,32	13	2,08	Grimmenstein
135	18,85	21	2,93	102	14,25	9	1,26	9	1,26	18	2,51	Grünbach am Schneeberg
192	18,03	45	4,23	184	17,28	1	0,09	4	0,38	56	5,26	Kirchberg am Wechsel
43	16,73	7	2,72	35	13,62	1	0,39	1	0,39	9	3,50	Mönichkirchen
180	24,39	44	5,96	98	13,28	3	0,41	7	0,95	29	3,93	Natschbach-Loipersbach
796	18,81	303	7,16	751	17,75	18	0,43	22	0,52	134	3,17	Neunkirchen
43	22,28	3	1,55	29	15,03	0	0,00	0	0,00	4	2,07	Otterthal
222	23,52	54	5,72	120	12,71	7	0,74	3	0,32	32	3,39	Payerbach
216	20,99	70	6,80	127	12,34	6	0,58	9	0,87	31	3,01	Pitten
35	20,47	10	5,85	8	4,68	0	0,00	0	0,00	10	5,85	Prigglitz
221	18,39	47	3,91	146	12,15	4	0,33	5	0,42	37	3,08	Puchberg am Schneeberg
21	13,29	8	5,06	10	6,33	0	0,00	0	0,00	1	0,63	Raach am Hochgebirge
219	18,80	69	5,92	153	13,13	8	0,69	3	0,26	39	3,35	Reichenau an der Rax
25	13,30	0	0,00	27	14,36	0	0,00	1	0,53	9	4,79	St. Corona am Wechsel
200	25,16	37	4,65	100	12,58	5	0,63	4	0,50	25	3,14	St. Egyden am Steinfeld
105	12,17	46	5,33	101	11,70	6	0,70	2	0,23	26	3,01	Scheiblingkirchen-Thernberg

## Europawahl 2009

GKZ	Gebietsname	Wahlberechtigte	Wahlbeteiligung in %	Stimmen			SPÖ	%	ÖVP	%
				abgegeben	ungültig	gültig				
31833	Schottwien	563	49,91	281	9	272	51	18,75	96	35,29
31834	Schrattenbach	304	46,05	140	2	138	28	20,29	66	47,83
31835	Schwarzau am Steinfeld	1.460	48,77	712	19	693	215	31,02	138	19,91
31836	Schwarzau im Gebirge	555	44,50	247	9	238	101	42,44	51	21,43
31837	Seebenstein	1.106	57,96	641	28	613	227	37,03	124	20,23
31838	Semmering	479	46,35	222	1	221	52	23,53	72	32,58
31839	Ternitz	11.760	51,05	6.003	201	5.802	2.328	40,12	815	14,05
31840	Thomasberg	1.028	55,25	568	21	547	94	17,18	254	46,44
31841	Trattenbach	465	66,88	311	22	289	32	11,07	150	51,90
31842	Bürg-Vöstenhof	142	57,75	82	4	78	15	19,23	29	37,18
31843	Warth	1.299	64,36	836	31	805	150	18,63	367	45,59
31844	Wartmannstetten	1.350	68,52	925	40	885	151	17,06	435	49,15
31845	Willendorf	724	47,38	343	3	340	83	24,41	99	29,12
31846	Wimpassing im Schwarzatale	1.320	54,09	714	26	688	298	43,31	65	9,45
31847	Würflach	1.313	54,99	722	18	704	188	26,70	214	30,40
31848	Zöbern	1.201	64,03	769	20	749	74	9,88	438	58,48
31849	Höflein an der Hohen Wand	704	58,38	411	8	403	138	34,24	82	20,35
31899	Wahlkarten - Neunkirchen			2.154	43	2.111	597	28,28	672	31,83
31900	Sankt Pölten(Land)	76.383	58,47	44.662	1.306	43.356	9.846	22,71	15.329	35,36
31901	Altengbach	2.186	48,49	1.060	21	1.039	247	23,77	283	27,24
31902	Asperhofen	1.601	49,16	787	26	761	77	10,12	335	44,02
31903	Böheimkirchen	3.869	51,93	2.009	56	1.953	390	19,97	703	36,00
31904	Brand-Laaben	955	59,27	566	15	551	71	12,89	238	43,19
31905	Eichgraben	3.208	53,93	1.730	52	1.678	345	20,56	416	24,79
31906	Frankenfels	1.688	64,75	1.093	39	1.054	247	23,43	522	49,53
31907	Gerersdorf	717	62,06	445	8	437	71	16,25	253	57,89
31909	Hofstetten-Grünau	2.069	62,20	1.287	53	1.234	193	15,64	591	47,89
31910	Hafnerbach	1.292	73,45	949	35	914	187	20,46	361	39,50
31911	Haunoldstein	818	53,18	435	13	422	83	19,67	181	42,89
31912	Herzogenburg	6.143	54,03	3.319	110	3.209	1.121	34,93	702	21,88
31913	Inzersdorf-Getzersdorf	1.174	54,26	637	16	621	130	20,93	211	33,98
31915	Kapelln	1.057	57,43	607	23	584	72	12,33	301	51,54
31916	Karlstetten	1.652	59,38	981	30	951	192	20,19	346	36,38
31917	Kasten bei Böheimkirchen	1.032	59,01	609	26	583	94	16,12	239	40,99
31918	Kirchberg an der Pielach	2.582	52,87	1.365	42	1.323	227	17,16	551	41,65
31919	Kirchstetten	1.617	52,26	845	22	823	193	23,45	287	34,87
31920	Loich	500	55,00	275	8	267	48	17,98	142	53,18
31921	Maria-Anzbach	2.227	51,46	1.146	23	1.123	198	17,63	335	29,83
31922	Markersdorf-Haindorf	1.551	49,71	771	22	749	157	20,96	284	37,92
31923	Michelbach	710	58,87	418	14	404	35	8,66	237	58,66
31925	Neidling	1.215	59,51	723	18	705	151	21,42	271	38,44
31926	Neulengbach	5.955	47,84	2.849	62	2.787	521	18,69	883	31,68
31927	Neustift-Innermanzing	1.146	49,48	567	17	550	111	20,18	182	33,09
31928	Nußdorf ob der Traisen	1.341	61,67	827	17	810	201	24,81	297	36,67
31929	Ober-Grafendorf	3.697	53,80	1.989	54	1.935	603	31,16	543	28,06
31930	Obritzberg-Rust	1.758	57,51	1.011	25	986	131	13,29	471	47,77
31932	Prinzersdorf	1.201	56,62	680	24	656	161	24,54	219	33,38
31934	Pyhra	2.755	56,04	1.544	55	1.489	219	14,71	749	50,30
31935	Rabenstein an der Pielach	1.997	55,83	1.115	40	1.075	251	23,35	413	38,42
31938	St. Margarethen an der Sierning	849	67,49	573	20	553	76	13,74	305	55,15
31939	Schwarzenbach an der Pielach	347	73,20	254	21	233	48	20,60	106	45,49
31940	Statzendorf	1.109	59,33	658	17	641	247	38,53	174	27,15
31941	Stössing	600	53,17	319	4	315	36	11,43	181	57,46
31943	Traismauer	4.516	54,96	2.482	72	2.410	707	29,34	574	23,82
31945	Weinburg	1.067	60,07	641	22	619	215	34,73	160	25,85
31946	Weißkirchen an der Perschling	1.051	62,23	654	24	630	57	9,05	286	45,40
31947	Wilhelmsburg	5.167	51,56	2.664	90	2.574	831	32,28	577	22,42
31948	Wölbling	1.964	58,04	1.140	23	1.117	333	29,81	354	31,69
31999	Wahlkarten - Sankt Pölten(Land)			2.638	47	2.591	569	21,96	1.066	41,14
32000	Scheibbs	33.347	57,99	19.337	648	18.689	3.698	19,79	8.481	45,38
32001	Gaming	2.725	54,68	1.490	79	1.411	549	38,91	357	25,30
32002	Göstling an der Ybbs	1.719	51,08	878	19	859	213	24,80	386	44,94
32003	Gresten	1.615	50,59	817	39	778	184	23,65	285	36,63
32004	Gresten-Land	1.237	48,18	596	25	571	51	8,93	387	67,78
32005	Lunz am See	1.552	49,74	772	21	751	219	29,16	278	37,02

**Europawahl 2009**

MARTIN	%	GRÜNE	%	FPÖ	%	KPÖ	%	JuLis	%	BZÖ	%	Gebietsname
55	20,22	13	4,78	46	16,91	2	0,74	3	1,10	6	2,21	Schottwien
19	13,77	6	4,35	15	10,87	1	0,72	0	0,00	3	2,17	Schrattenbach
145	20,92	34	4,91	121	17,46	1	0,14	5	0,72	34	4,91	Schwarzau am Steinfeld
48	20,17	4	1,68	22	9,24	0	0,00	0	0,00	12	5,04	Schwarzau im Gebirge
108	17,62	29	4,73	108	17,62	3	0,49	3	0,49	11	1,79	Seebenstein
36	16,29	15	6,79	36	16,29	2	0,90	0	0,00	8	3,62	Semmering
1.216	20,96	301	5,19	917	15,80	36	0,62	19	0,33	170	2,93	Ternitz
86	15,72	20	3,66	66	12,07	1	0,18	2	0,37	24	4,39	Thomasberg
41	14,19	6	2,08	52	17,99	0	0,00	1	0,35	7	2,42	Trattenbach
19	24,36	1	1,28	9	11,54	1	1,28	0	0,00	4	5,13	Bürg-Vöstenhof
133	16,52	34	4,22	85	10,56	1	0,12	6	0,75	29	3,60	Warth
140	15,82	38	4,29	94	10,62	3	0,34	1	0,11	23	2,60	Wartmannstetten
68	20,00	27	7,94	50	14,71	3	0,88	1	0,29	9	2,65	Willendorf
156	22,67	33	4,80	109	15,84	3	0,44	2	0,29	22	3,20	Wimpassing im Schwarzatale
141	20,03	40	5,68	96	13,64	5	0,71	5	0,71	15	2,13	Würflach
114	15,22	18	2,40	71	9,48	0	0,00	3	0,40	31	4,14	Zöbern
91	22,58	25	6,20	56	13,90	3	0,74	1	0,25	7	1,74	Höflein an der Hohen Wand
357	16,91	187	8,86	213	10,09	16	0,76	10	0,47	59	2,79	Wahlkarten - Neunkirchen
7.871	18,15	2.964	6,84	5.667	13,07	190	0,44	291	0,67	1.198	2,76	Sankt Pölten(Land)
229	22,04	64	6,16	166	15,98	4	0,38	7	0,67	39	3,75	Altengbach
152	19,97	41	5,39	127	16,69	4	0,53	3	0,39	22	2,89	Asperhofen
342	17,51	172	8,81	272	13,93	8	0,41	15	0,77	51	2,61	Böheimkirchen
88	15,97	55	9,98	82	14,88	4	0,73	2	0,36	11	2,00	Brand-Laaben
355	21,16	248	14,78	223	13,29	10	0,60	25	1,49	56	3,34	Eichgraben
124	11,76	35	3,32	108	10,25	4	0,38	2	0,19	12	1,14	Frankenfels
59	13,50	15	3,43	28	6,41	2	0,46	1	0,23	8	1,83	Gerersdorf
216	17,50	52	4,21	148	11,99	3	0,24	3	0,24	28	2,27	Hofstetten-Grünau
134	14,66	74	8,10	123	13,46	4	0,44	5	0,55	26	2,84	Hafnerbach
60	14,22	16	3,79	71	16,82	0	0,00	1	0,24	10	2,37	Haunoldstein
622	19,38	230	7,17	422	13,15	11	0,34	21	0,65	80	2,49	Herzogenburg
124	19,97	28	4,51	111	17,87	1	0,16	2	0,32	14	2,25	Inzersdorf-Getzersdorf
92	15,75	16	2,74	80	13,70	1	0,17	3	0,51	19	3,25	Kapelln
185	19,45	54	5,68	137	14,41	5	0,53	5	0,53	27	2,84	Karlstetten
111	19,04	46	7,89	72	12,35	5	0,86	3	0,51	13	2,23	Kasten bei Böheimkirchen
247	18,67	95	7,18	164	12,40	5	0,38	4	0,30	30	2,27	Kirchberg an der Pielach
146	17,74	48	5,83	113	13,73	4	0,49	11	1,34	21	2,55	Kirchstetten
37	13,86	7	2,62	28	10,49	0	0,00	0	0,00	5	1,87	Loich
235	20,93	129	11,49	146	13,00	8	0,71	15	1,34	57	5,08	Maria-Anzbach
128	17,09	41	5,47	114	15,22	0	0,00	5	0,67	20	2,67	Markersdorf-Haindorf
47	11,63	12	2,97	51	12,62	5	1,24	4	0,99	13	3,22	Michelbach
112	15,89	55	7,80	79	11,21	2	0,28	9	1,28	26	3,69	Neidling
569	20,42	291	10,44	394	14,14	21	0,75	22	0,79	86	3,09	Neulengbach
120	21,82	31	5,64	81	14,73	6	1,09	6	1,09	13	2,36	Neustift-Innermanzing
163	20,12	42	5,19	89	10,99	1	0,12	5	0,62	12	1,48	Nußdorf ob der Traisen
362	18,71	97	5,01	252	13,02	7	0,36	17	0,88	54	2,79	Ober-Grafendorf
184	18,66	53	5,38	101	10,24	1	0,10	8	0,81	37	3,75	Obritzberg-Rust
126	19,21	56	8,54	69	10,52	3	0,46	8	1,22	14	2,13	Prinzersdorf
198	13,30	85	5,71	169	11,35	10	0,67	11	0,74	48	3,22	Pyhra
182	16,93	51	4,74	128	11,91	3	0,28	6	0,56	41	3,81	Rabenstein an der Pielach
74	13,38	28	5,06	47	8,50	3	0,54	2	0,36	18	3,25	St. Margarethen an der Sierning
30	12,88	2	0,86	41	17,60	0	0,00	1	0,43	5	2,15	Schwarzenbach an der Pielach
85	13,26	31	4,84	86	13,42	0	0,00	1	0,16	17	2,65	Statzendorf
35	11,11	15	4,76	38	12,06	1	0,32	0	0,00	9	2,86	Stössing
488	20,25	121	5,02	437	18,13	6	0,25	7	0,29	70	2,90	Traismauer
143	23,10	27	4,36	60	9,69	3	0,48	1	0,16	10	1,62	Weinburg
128	20,32	25	3,97	112	17,78	2	0,32	3	0,48	17	2,70	Weißenkirchen an der Perschling
549	21,33	136	5,28	373	14,49	18	0,70	18	0,70	72	2,80	Wilhelmsburg
183	16,38	56	5,01	152	13,61	5	0,45	7	0,63	27	2,42	Wölbling
407	15,71	284	10,96	173	6,68	10	0,39	22	0,85	60	2,32	Wahlkarten - Sankt Pölten(Land)
2.685	14,37	993	5,31	2.099	11,23	79	0,42	99	0,53	555	2,97	Scheibbs
252	17,86	39	2,76	163	11,55	3	0,21	6	0,43	42	2,98	Gaming
126	14,67	28	3,26	75	8,73	4	0,47	3	0,35	24	2,79	Göstling an der Ybbs
135	17,35	56	7,20	78	10,03	6	0,77	7	0,90	27	3,47	Gresten
61	10,68	14	2,45	37	6,48	1	0,18	3	0,53	17	2,98	Gresten-Land
118	15,71	38	5,06	77	10,25	2	0,27	6	0,80	13	1,73	Lunz am See

## Europawahl 2009

GKZ	Gebietsname	Wahlberechtigte	Wahlbeteiligung in %	Stimmen			SPÖ	%	ÖVP	%
				abgegeben	ungültig	gültig				
32006	Oberndorf an der Melk	2.398	55,13	1.322	43	1.279	117	9,15	734	57,39
32007	Puchenstuben	258	58,14	150	5	145	47	32,41	60	41,38
32008	Purgstall an der Erlauf	4.307	49,66	2.139	56	2.083	333	15,99	931	44,70
32009	Randegg	1.523	62,97	959	37	922	81	8,79	580	62,91
32010	Reinsberg	836	59,45	497	7	490	36	7,35	315	64,29
32011	St. Anton an der Jeßnitz	994	51,01	507	11	496	65	13,10	285	57,46
32012	St. Georgen an der Leys	1.074	51,49	553	20	533	54	10,13	318	59,66
32013	Scheibbs	3.509	55,20	1.937	73	1.864	396	21,24	764	40,99
32014	Steinakirchen am Forst	1.889	58,81	1.111	48	1.063	118	11,10	592	55,69
32015	Wang	1.065	61,41	654	18	636	69	10,85	355	55,82
32016	Wieselburg	2.937	52,91	1.554	44	1.510	561	37,15	388	25,70
32017	Wieselburg-Land	2.613	55,38	1.447	48	1.399	302	21,59	536	38,31
32018	Wolfpassing	1.096	61,59	675	35	640	52	8,13	334	52,19
32099	Wahlkarten - Scheibbs			1.279	20	1.259	251	19,94	596	47,34
32100	Tulln	54.369	57,52	31.273	930	30.343	6.256	20,62	10.808	35,62
32101	Absdorf	1.429	53,81	769	27	742	210	28,30	218	29,38
32104	Atzenbrugg	2.083	54,20	1.129	52	1.077	170	15,78	459	42,62
32106	Fels am Wagram	1.657	53,71	890	40	850	172	20,24	310	36,47
32107	Grafenwörth	2.441	57,07	1.393	55	1.338	274	20,48	584	43,65
32109	Großriedenthal	808	66,34	536	15	521	95	18,23	277	53,17
32110	Großweikersdorf	2.451	55,32	1.356	44	1.312	244	18,60	491	37,42
32112	Judenau-Baumgarten	1.585	53,75	852	22	830	136	16,39	337	40,60
32114	Kirchberg am Wagram	2.713	58,57	1.589	50	1.539	308	20,01	626	40,68
32115	Königsbrunn am Wagram	1.027	59,40	610	26	584	143	24,49	218	37,33
32116	Königstetten	1.557	50,10	780	27	753	199	26,43	264	35,06
32119	Langenrohr	1.756	54,16	951	33	918	118	12,85	397	43,25
32120	Michelhausen	2.037	55,13	1.123	28	1.095	142	12,97	566	51,69
32131	Sieghartskirchen	5.354	51,89	2.778	88	2.690	583	21,67	893	33,20
32132	Sitzenberg-Reidling	1.660	58,73	975	49	926	201	21,71	359	38,77
32134	Tulbing	2.318	51,64	1.197	20	1.177	237	20,14	377	32,03
32135	Tulln an der Donau	10.970	51,50	5.650	163	5.487	1.049	19,12	1.883	34,32
32139	Würmla	999	58,96	589	6	583	55	9,43	310	53,17
32140	Zeiselmauer-Wolfpassing	1.780	52,25	930	13	917	231	25,19	211	23,01
32141	Zwentendorf an der Donau	2.969	53,82	1.598	54	1.544	482	31,22	403	26,10
32142	St. Andrä-Wördern	5.747	55,61	3.196	72	3.124	724	23,18	745	23,85
32143	Muckendorf-Wipfing	1.028	53,40	549	8	541	112	20,70	136	25,14
32199	Wahlkarten - Tulln			1.833	38	1.795	371	20,67	744	41,45
32200	Waidhofen an der Thaya	22.887	61,91	14.169	443	13.726	2.549	18,57	6.970	50,78
32202	Dietmanns	977	52,41	512	13	499	206	41,28	75	15,03
32203	Dobersberg	1.410	61,91	873	32	841	82	9,75	535	63,61
32206	Gastern	1.079	53,94	582	20	562	111	19,75	292	51,96
32207	Groß-Siegharts	2.433	50,76	1.235	40	1.195	376	31,46	352	29,46
32209	Karlstein an der Thaya	1.280	56,25	720	28	692	138	19,94	374	54,05
32210	Kautzen	1.038	60,31	626	18	608	110	18,09	309	50,82
32212	Ludweis-Aigen	842	59,98	505	11	494	80	16,19	283	57,29
32214	Pfaffenschlag bei Waidhofen a.d.Thaya	812	62,44	507	14	493	55	11,16	258	52,33
32216	Raabs an der Thaya	2.466	63,63	1.569	48	1.521	202	13,28	915	60,16
32217	Thaya	1.200	53,25	639	14	625	91	14,56	334	53,44
32219	Vitis	2.183	62,21	1.358	48	1.310	323	24,66	693	52,90
32220	Waidhofen an der Thaya	4.800	55,06	2.643	87	2.556	405	15,85	1.226	47,97
32221	Waidhofen an der Thaya-Land	967	62,56	605	27	578	61	10,55	350	60,55
32222	Waldkirchen an der Thaya	521	62,96	328	10	318	56	17,61	191	60,06
32223	Windigsteig	879	51,76	455	14	441	86	19,50	238	53,97
32299	Wahlkarten - Waidhofen an der Thaya			1.012	19	993	167	16,82	545	54,88
32300	Wiener Neustadt(Land)	58.396	56,34	32.899	862	32.037	8.042	25,10	9.760	30,46
32301	Bad Fischau-Brunn	2.328	54,34	1.265	29	1.236	305	24,68	387	31,31
32302	Bad Schönau	622	66,08	411	9	402	42	10,45	168	41,79
32304	Ebenfurth	2.080	50,38	1.048	19	1.029	454	44,12	129	12,54
32305	Eggendorf	3.437	47,43	1.630	31	1.599	526	32,90	209	13,07
32306	Bad Erlach	2.183	57,08	1.246	39	1.207	258	21,38	481	39,85
32307	Felixdorf	3.235	46,55	1.506	29	1.477	500	33,85	224	15,17
32308	Gutenstein	1.075	58,60	630	24	606	127	20,96	268	44,22
32309	Hochneukirchen-Gschaidt	1.404	57,98	814	19	795	92	11,57	457	57,48
32310	Hochwolkersdorf	838	60,26	505	20	485	153	31,55	183	37,73
32311	Hohe Wand	1.120	52,32	586	14	572	120	20,98	242	42,31

**Europawahl 2009**

MARTIN	%	GRÜNE	%	FPÖ	%	KPÖ	%	JuLis	%	BZÖ	%	Gebietsname
189	14,78	35	2,74	171	13,37	5	0,39	2	0,16	26	2,03	Oberndorf an der Melk
15	10,34	2	1,38	15	10,34	2	1,38	1	0,69	3	2,07	Puchenstuben
347	16,66	121	5,81	269	12,91	6	0,29	8	0,38	68	3,26	Purgstall an der Erlauf
116	12,58	36	3,90	82	8,89	3	0,33	2	0,22	22	2,39	Randegg
50	10,20	13	2,65	56	11,43	2	0,41	6	1,22	12	2,45	Reinsberg
70	14,11	13	2,62	46	9,27	0	0,00	1	0,20	16	3,23	St. Anton an der Jeßnitz
71	13,32	13	2,44	58	10,88	0	0,00	1	0,19	18	3,38	St. Georgen an der Leys
269	14,43	199	10,68	152	8,15	11	0,59	7	0,38	66	3,54	Scheibbs
143	13,45	59	5,55	101	9,50	6	0,56	8	0,75	36	3,39	Steinakirchen am Forst
82	12,89	21	3,30	93	14,62	2	0,31	0	0,00	14	2,20	Wang
215	14,24	85	5,63	191	12,65	8	0,53	14	0,93	48	3,18	Wieselburg
209	14,94	54	3,86	237	16,94	8	0,57	6	0,43	47	3,36	Wieselburg-Land
79	12,34	47	7,34	99	15,47	3	0,47	3	0,47	23	3,59	Wolfpassing
138	10,96	120	9,53	99	7,86	7	0,56	15	1,19	33	2,62	Wahlkarten - Scheibbs
5.892	19,42	2.306	7,60	3.782	12,46	150	0,49	267	0,88	882	2,91	Tulln
172	23,18	39	5,26	81	10,92	5	0,67	3	0,40	14	1,89	Absdorf
220	20,43	46	4,27	139	12,91	4	0,37	8	0,74	31	2,88	Atzenbrugg
167	19,65	57	6,71	94	11,06	3	0,35	7	0,82	40	4,71	Fels am Wagram
233	17,41	39	2,91	163	12,18	4	0,30	9	0,67	32	2,39	Grafenwörth
61	11,71	11	2,11	47	9,02	6	1,15	2	0,38	22	4,22	Großriedenthal
262	19,97	68	5,18	204	15,55	6	0,46	7	0,53	30	2,29	Großweikersdorf
167	20,12	42	5,06	111	13,37	1	0,12	9	1,08	27	3,25	Judenu-Baumgarten
288	18,71	78	5,07	188	12,22	3	0,19	6	0,39	42	2,73	Kirchberg am Wagram
104	17,81	29	4,97	63	10,79	1	0,17	6	1,03	20	3,42	Königsbrunn am Wagram
136	18,06	49	6,51	78	10,36	1	0,13	9	1,20	17	2,26	Königstetten
180	19,61	49	5,34	139	15,14	3	0,33	8	0,87	24	2,61	Langenrohr
161	14,70	65	5,94	118	10,78	4	0,37	9	0,82	30	2,74	Michelhausen
525	19,52	159	5,91	401	14,91	11	0,41	24	0,89	94	3,49	Sieghartskirchen
166	17,93	52	5,62	118	12,74	5	0,54	2	0,22	23	2,48	Sitzenberg-Reidling
246	20,90	98	8,33	164	13,93	5	0,42	11	0,93	39	3,31	Tulbing
1.102	20,08	545	9,93	638	11,63	43	0,78	56	1,02	171	3,12	Tulln an der Donau
97	16,64	23	3,95	71	12,18	0	0,00	8	1,37	19	3,26	Wümla
205	22,36	129	14,07	92	10,03	9	0,98	12	1,31	28	3,05	Zeiselmauer-Wolfpassing
319	20,66	66	4,27	224	14,51	9	0,58	8	0,52	33	2,14	Zwentendorf an der Donau
650	20,81	442	14,15	416	13,32	21	0,67	35	1,12	91	2,91	St. Andrä-Wördern
148	27,36	38	7,02	89	16,45	1	0,18	2	0,37	15	2,77	Muckendorf-Wipfing
283	15,77	182	10,14	144	8,02	5	0,28	26	1,45	40	2,23	Wahlkarten - Tulln
1.868	13,61	560	4,08	1.379	10,05	47	0,34	57	0,42	296	2,16	Waidhofen an der Thaya
85	17,03	14	2,81	100	20,04	3	0,60	5	1,00	11	2,20	Dietmanns
108	12,84	20	2,38	81	9,63	0	0,00	3	0,36	12	1,43	Dobersberg
72	12,81	20	3,56	53	9,43	1	0,18	1	0,18	12	2,14	Gastern
241	20,17	55	4,60	140	11,72	3	0,25	3	0,25	25	2,09	Groß-Siegharts
75	10,84	22	3,18	61	8,82	2	0,29	3	0,43	17	2,46	Karlstein an der Thaya
85	13,98	18	2,96	71	11,68	2	0,33	0	0,00	13	2,14	Kautzen
59	11,94	22	4,45	31	6,28	1	0,20	2	0,40	16	3,24	Ludweis-Aigen
68	13,79	11	2,23	84	17,04	2	0,41	4	0,81	11	2,23	Pfaffenschlag bei Waidhofen a.d.Thaya
212	13,94	41	2,70	108	7,10	6	0,39	4	0,26	33	2,17	Raabs an der Thaya
73	11,68	20	3,20	90	14,40	3	0,48	2	0,32	12	1,92	Thaya
120	9,16	36	2,75	111	8,47	0	0,00	5	0,38	22	1,68	Vitis
395	15,45	167	6,53	275	10,76	17	0,67	16	0,63	55	2,15	Waidhofen an der Thaya
69	11,94	23	3,98	54	9,34	1	0,17	1	0,17	19	3,29	Waidhofen an der Thaya-Land
31	9,75	8	2,52	25	7,86	1	0,31	0	0,00	6	1,89	Waldkirchen an der Thaya
42	9,52	17	3,85	40	9,07	2	0,45	2	0,45	14	3,17	Windigsteig
133	13,39	66	6,65	55	5,54	3	0,30	6	0,60	18	1,81	Wahlkarten - Waidhofen an der Thaya
6.584	20,55	1.549	4,84	4.790	14,95	141	0,44	170	0,53	1.001	3,12	Wiener Neustadt(Land)
233	18,85	101	8,17	163	13,19	10	0,81	5	0,40	32	2,59	Bad Fischau-Brunn
97	24,13	12	2,99	66	16,42	0	0,00	3	0,75	14	3,48	Bad Schönau
217	21,09	31	3,01	164	15,94	2	0,19	7	0,68	25	2,43	Ebenfurth
422	26,39	68	4,25	311	19,45	11	0,69	4	0,25	48	3,00	Eggendorf
202	16,74	48	3,98	174	14,42	10	0,83	1	0,08	33	2,73	Bad Erlach
388	26,27	60	4,06	234	15,84	6	0,41	8	0,54	57	3,86	Felixdorf
115	18,98	18	2,97	54	8,91	1	0,17	2	0,33	21	3,47	Gutenstein
106	13,33	17	2,14	103	12,96	0	0,00	0	0,00	20	2,52	Hochneukirchen-Gschaidt
52	10,72	14	2,89	66	13,61	3	0,62	0	0,00	14	2,89	Hochwolkersdorf
94	16,43	30	5,24	64	11,19	2	0,35	1	0,17	19	3,32	Hohe Wand

Europawahl 2009

GKZ	Gebietsname	Wahlberechtigte	Wahlbeteiligung in %	Stimmen			SPÖ	%	ÖVP	%
				abgegeben	ungültig	gültig				
32312	Hollenthon	850	55,76	474	19	455	62	13,63	204	44,84
32313	Katzelsdorf	2.460	55,93	1.376	28	1.348	264	19,58	395	29,30
32314	Kirchschlag in der Buckligen Welt	2.385	53,50	1.276	33	1.243	124	9,98	607	48,83
32315	Krumbach	1.837	57,38	1.054	54	1.000	116	11,60	483	48,30
32316	Lanzenkirchen	2.922	49,25	1.439	32	1.407	401	28,50	354	25,16
32317	Lichtenegg	884	67,53	597	28	569	25	4,39	367	64,50
32318	Lichtenwörth	2.251	45,31	1.020	34	986	305	30,93	206	20,89
32319	Markt Piesting	2.183	52,82	1.153	24	1.129	188	16,65	384	34,01
32320	Matzendorf-Hölles	1.541	52,69	812	21	791	166	20,99	263	33,25
32321	Miesenbach	546	54,21	296	4	292	63	21,58	135	46,23
32322	Muggendorf	383	62,14	238	3	235	35	14,89	105	44,68
32323	Pernitz	2.018	51,54	1.040	25	1.015	290	28,57	247	24,33
32324	Rohr im Gebirge	391	53,45	209	6	203	35	17,24	95	46,80
32325	Bromberg	997	61,69	615	36	579	85	14,68	297	51,30
32326	Schwarzenbach	841	64,80	545	19	526	239	45,44	164	31,18
32327	Sollenau	3.596	50,81	1.827	38	1.789	648	36,22	248	13,86
32330	Theresienfeld	2.013	50,37	1.014	16	998	295	29,56	165	16,53
32331	Waidmannsfeld	1.349	57,45	775	17	758	271	35,75	123	16,23
32332	Waldegg	1.478	53,32	788	21	767	215	28,03	184	23,99
32333	Walpersbach	876	63,70	558	15	543	138	25,41	199	36,65
32334	Weikersdorf am Steinfeld	867	61,94	537	15	522	42	8,05	215	41,19
32335	Wiesmath	1.284	57,87	743	30	713	120	16,83	322	45,16
32336	Winzendorf-Muthmannsdorf	1.421	55,88	794	13	781	175	22,41	224	28,68
32337	Wöllersdorf-Steinbrüchl	3.165	51,56	1.632	52	1.580	500	31,65	270	17,09
32338	Zillingdorf	1.536	52,15	801	12	789	279	35,36	176	22,31
32399	Wahlkarten - Wiener Neustadt(Land)			1.645	34	1.611	384	23,84	580	36,00
32400	Wien-Umgebung	86.043	52,40	45.086	913	44.173	11.358	25,71	10.855	24,57
32401	Ebergassing	2.593	50,83	1.318	35	1.283	479	37,33	195	15,20
32402	Fischamend	3.643	43,45	1.583	36	1.547	530	34,26	240	15,51
32403	Gablitz	3.592	49,25	1.769	27	1.742	351	20,15	553	31,75
32404	Gerasdorf bei Wien	7.748	49,34	3.823	64	3.759	998	26,55	691	18,38
32405	Gramatneusiedl	1.985	48,16	956	32	924	322	34,85	158	17,10
32406	Himberg	5.030	49,60	2.495	58	2.437	723	29,67	491	20,15
32407	Klein-Neusiedl	655	54,96	360	7	353	182	51,56	50	14,16
32408	Klosterneuburg	19.809	50,57	10.017	170	9.847	1.675	17,01	3.450	35,04
32409	Lanzendorf	1.291	44,46	574	11	563	235	41,74	76	13,50
32410	Leopoldsdorf	3.515	46,88	1.648	32	1.616	440	27,23	299	18,50
32411	Maria-Lanzendorf	1.591	42,49	676	13	663	172	25,94	128	19,31
32412	Mauerbach	2.911	52,49	1.528	17	1.511	278	18,40	433	28,66
32413	Moosbrunn	1.302	53,99	703	19	684	183	26,75	196	28,65
32415	Pressbaum	5.093	48,03	2.446	71	2.375	435	18,32	655	27,58
32416	Purkersdorf	6.717	49,43	3.320	76	3.244	816	25,15	734	22,63
32417	Rauchenwarth	495	58,18	288	9	279	38	13,62	142	50,90
32418	Schwadorf	1.425	52,77	752	18	734	284	38,69	153	20,84
32419	Schwechat	12.123	44,19	5.357	127	5.230	1.944	37,17	637	12,18
32421	Tullnerbach	2.034	51,33	1.044	23	1.021	186	18,22	326	31,93
32423	Wolfgraben	1.254	53,91	676	15	661	72	10,89	189	28,59
32424	Zwölfaxing	1.237	47,05	582	16	566	157	27,74	123	21,73
32499	Wahlkarten - Wien-Umgebung			3.171	37	3.134	858	27,38	936	29,87
32500	Zwettl	36.654	64,22	23.539	872	22.667	3.067	13,53	12.737	56,19
32501	Allentsteig	1.728	55,61	961	41	920	168	18,26	401	43,59
32502	Arbesbach	1.393	58,00	808	26	782	59	7,54	489	62,53
32503	Bärnkopf	315	52,38	165	6	159	89	55,97	33	20,75
32504	Echsenbach	1.006	67,69	681	29	652	71	10,89	399	61,20
32505	Göpfritz an der Wild	1.491	57,88	863	37	826	215	26,03	376	45,52
32506	Grafenschlag	724	57,18	414	16	398	45	11,31	244	61,31
32508	Groß Gerungs	3.923	55,72	2.186	120	2.066	208	10,07	1.181	57,16
32509	Großgöttfritz	1.163	68,01	791	12	779	91	11,68	473	60,72
32511	Gutenbrunn	459	61,00	280	13	267	111	41,57	97	36,33
32514	Kirchschlag	559	65,65	367	11	356	47	13,20	232	65,17
32515	Kottes-Purk	1.288	64,52	831	23	808	99	12,25	483	59,78
32516	Langschlag	1.481	58,14	861	36	825	103	12,48	498	60,36
32517	Martinsberg	972	59,26	576	31	545	99	18,17	266	48,81
32518	Ottenschlag	876	64,50	565	23	542	71	13,10	282	52,03
32519	Altmelon	735	53,88	396	13	383	45	11,75	227	59,27

**Europawahl 2009**

MARTIN	%	GRÜNE	%	FPÖ	%	KPÖ	%	JuLis	%	BZÖ	%	Gebietsname
81	17,80	8	1,76	71	15,60	2	0,44	1	0,22	26	5,71	Hollenthon
279	20,70	151	11,20	199	14,76	5	0,37	14	1,04	41	3,04	Katzelsdorf
242	19,47	37	2,98	177	14,24	2	0,16	12	0,97	42	3,38	Kirchschlag in der Buckligen Welt
189	18,90	36	3,60	140	14,00	2	0,20	6	0,60	28	2,80	Krumbach
295	20,97	59	4,19	236	16,77	4	0,28	4	0,28	54	3,84	Lanzenkirchen
71	12,48	23	4,04	42	7,38	0	0,00	4	0,70	37	6,50	Lichtenegg
239	24,24	49	4,97	147	14,91	5	0,51	6	0,61	29	2,94	Lichtenwörth
223	19,75	100	8,86	175	15,50	6	0,53	8	0,71	45	3,99	Markt Piesting
176	22,25	19	2,40	128	16,18	3	0,38	8	1,01	28	3,54	Matzendorf-Hölles
54	18,49	8	2,74	26	8,90	0	0,00	1	0,34	5	1,71	Miesenbach
44	18,72	10	4,26	29	12,34	0	0,00	3	1,28	9	3,83	Muggendorf
240	23,65	71	7,00	124	12,22	9	0,89	5	0,49	29	2,86	Pernitz
37	18,23	11	5,42	14	6,90	0	0,00	1	0,49	10	4,93	Rohr im Gebirge
75	12,95	11	1,90	86	14,85	5	0,86	5	0,86	15	2,59	Bromberg
54	10,27	6	1,14	56	10,65	0	0,00	0	0,00	7	1,33	Schwarzenbach
408	22,81	76	4,25	330	18,45	6	0,34	13	0,73	60	3,35	Sollenu
259	25,95	39	3,91	193	19,34	7	0,70	9	0,90	31	3,11	Theresienfeld
208	27,44	34	4,49	100	13,19	6	0,79	1	0,13	15	1,98	Waidmannsfield
153	19,95	46	6,00	135	17,60	8	1,04	2	0,26	24	3,13	Waldegg
120	22,10	20	3,68	49	9,02	2	0,37	2	0,37	13	2,39	Walpersbach
113	21,65	19	3,64	113	21,65	0	0,00	2	0,38	18	3,45	Weikersdorf am Steinfeld
147	20,62	19	2,66	83	11,64	4	0,56	2	0,28	16	2,24	Wiesmath
171	21,90	52	6,66	136	17,41	3	0,38	5	0,64	15	1,92	Winzendorf-Muthmannsdorf
361	22,85	76	4,81	304	19,24	7	0,44	7	0,44	55	3,48	Wöllersdorf-Steinbrückl
145	18,38	29	3,68	130	16,48	3	0,38	2	0,25	25	3,17	Zillingdorf
274	17,01	141	8,75	168	10,43	7	0,43	16	0,99	41	2,55	Wahlkarten - Wiener Neustadt(Land)
9.119	20,64	5.062	11,46	5.764	13,05	323	0,73	397	0,90	1.295	2,93	Wien-Umgebung
303	23,62	43	3,35	222	17,30	7	0,55	6	0,47	28	2,18	Ebergassing
356	23,01	85	5,49	241	15,58	23	1,49	13	0,84	59	3,81	Fischamend
345	19,80	232	13,32	175	10,05	12	0,69	24	1,38	50	2,87	Gablitz
940	25,01	311	8,27	658	17,50	17	0,45	24	0,64	120	3,19	Gerasdorf bei Wien
209	22,62	51	5,52	137	14,83	7	0,76	6	0,65	34	3,68	Gramatneusiedl
567	23,27	164	6,73	403	16,54	13	0,53	13	0,53	63	2,59	Himberg
65	18,41	10	2,83	35	9,92	2	0,57	4	1,13	5	1,42	Klein-Neusiedl
1.677	17,03	1.583	16,08	970	9,85	79	0,80	110	1,12	303	3,08	Klosterneuburg
102	18,12	37	6,57	89	15,81	1	0,18	4	0,71	19	3,37	Lanzendorf
373	23,08	143	8,85	292	18,07	6	0,37	14	0,87	49	3,03	Leopoldsdorf
146	22,02	61	9,20	125	18,85	2	0,30	5	0,75	24	3,62	Maria-Lanzendorf
281	18,60	243	16,08	172	11,38	21	1,39	27	1,79	56	3,71	Mauerbach
161	23,54	32	4,68	68	9,94	4	0,58	6	0,88	34	4,97	Moosbrunn
514	21,64	328	13,81	325	13,68	18	0,76	15	0,63	85	3,58	Pressbaum
632	19,48	568	17,51	349	10,76	33	1,02	33	1,02	79	2,44	Purkersdorf
46	16,49	21	7,53	23	8,24	0	0,00	0	0,00	9	3,23	Rauchenwarth
155	21,12	37	5,04	87	11,85	3	0,41	2	0,27	13	1,77	Schwadorf
1.154	22,07	460	8,80	829	15,85	36	0,69	33	0,63	137	2,62	Schwechat
207	20,27	134	13,12	119	11,66	11	1,08	11	1,08	27	2,64	Tullnerbach
171	25,87	101	15,28	88	13,31	5	0,76	8	1,21	27	4,08	Wolfsgraben
132	23,32	39	6,89	90	15,90	3	0,53	4	0,71	18	3,18	Zwölfaxing
583	18,60	379	12,09	267	8,52	20	0,64	35	1,12	56	1,79	Wahlkarten - Wien-Umgebung
2.872	12,67	920	4,06	2.258	9,96	63	0,28	105	0,46	645	2,85	Zwettl
184	20,00	21	2,28	126	13,70	0	0,00	5	0,54	15	1,63	Allentsteig
105	13,43	24	3,07	78	9,97	0	0,00	2	0,26	25	3,20	Arbesbach
20	12,58	5	3,14	8	5,03	1	0,63	1	0,63	2	1,26	Bärnkopf
74	11,35	25	3,83	65	9,97	0	0,00	2	0,31	16	2,45	Echsenbach
95	11,50	29	3,51	89	10,77	4	0,48	0	0,00	18	2,18	Göpfritz an der Wild
48	12,06	13	3,27	35	8,79	2	0,50	2	0,50	9	2,26	Grafenschlag
293	14,18	99	4,79	204	9,87	6	0,29	18	0,87	57	2,76	Groß Gerungs
68	8,73	20	2,57	107	13,74	3	0,39	1	0,13	16	2,05	Großgöttfritz
24	8,99	4	1,50	21	7,87	0	0,00	4	1,50	6	2,25	Gutenbrunn
32	8,99	5	1,40	28	7,87	0	0,00	0	0,00	12	3,37	Kirchschlag
90	11,14	27	3,34	75	9,28	3	0,37	4	0,50	27	3,34	Kottes-Purk
102	12,36	16	1,94	82	9,94	7	0,85	2	0,24	15	1,82	Langschlag
82	15,05	6	1,10	69	12,66	4	0,73	2	0,37	17	3,12	Martinsberg
80	14,76	20	3,69	50	9,23	2	0,37	1	0,18	36	6,64	Ottenschlag
33	8,62	4	1,04	62	16,19	2	0,52	1	0,26	9	2,35	Altmelon

## Europawahl 2009

GKZ	Gebietsname	Wahlberechtigte	Wahlbeteiligung in %	Stimmen			SPÖ	%	ÖVP	%
				abgegeben	ungültig	gültig				
32520	Pölla	841	58,98	496	9	487	46	9,45	278	57,08
32521	Rappottenstein	1.453	56,30	818	39	779	88	11,30	438	56,23
32522	Sallingberg	1.131	67,29	761	25	736	61	8,29	455	61,82
32523	Schönbach	738	67,07	495	27	468	52	11,11	278	59,40
32524	Schwarzenau	1.228	66,69	819	29	790	225	28,48	341	43,16
32525	Schweiggers	1.662	64,62	1.074	46	1.028	64	6,23	703	68,39
32528	Traunstein	874	65,33	571	12	559	66	11,81	380	67,98
32529	Waldhausen	1.057	60,64	641	24	617	91	14,75	362	58,67
32530	Zwettl-Niederösterreich	9.557	58,12	5.555	204	5.351	679	12,69	2.903	54,25
32599	Wahlkarten - Zwettl			1.564	20	1.544	174	11,27	918	59,46
4	Oberösterreich	1.093.481	51,34	561.382	13.216	548.166	131.632	24,01	171.907	31,36
	Wahlkarten	1.093.481	3,15	34.477	393	34.084	7.423	21,78	11.829	34,71
4A	Linz und Umgebung	246.078	49,24	121.175	2.170	119.005	36.089	30,33	25.829	21,70
4B	Innviertel	166.099	47,61	79.081	1.854	77.227	14.220	18,41	28.791	37,28
4C	Hausruckviertel	267.904	51,45	137.841	3.347	134.494	29.700	22,08	42.488	31,59
4D	Traunviertel	198.424	51,65	102.483	2.562	99.921	26.124	26,14	28.370	28,39
4E	Mühlviertel	214.976	56,19	120.802	3.283	117.519	25.499	21,70	46.429	39,51
40100	Linz(Stadt)	141.729	46,31	65.630	993	64.637	20.509	31,73	12.871	19,91
40101	Linz	141.729	42,02	59.560	950	58.610	18.881	32,21	11.237	19,17
40199	Wahlkarten - Linz(Stadt)			6.070	43	6.027	1.628	27,01	1.634	27,11
40200	Steyr(Stadt)	28.867	47,66	13.759	286	13.473	4.621	34,30	2.148	15,94
40201	Steyr	28.867	44,38	12.812	276	12.536	4.335	34,58	1.913	15,26
40299	Wahlkarten - Steyr(Stadt)			947	10	937	286	30,52	235	25,08
40300	Wels(Stadt)	41.028	46,18	18.945	313	18.632	5.157	27,68	3.873	20,79
40301	Wels	41.028	43,08	17.675	305	17.370	4.862	27,99	3.507	20,19
40399	Wahlkarten - Wels(Stadt)			1.270	8	1.262	295	23,38	366	29,00
40400	Braunau am Inn	75.221	44,16	33.221	823	32.398	6.656	20,54	11.072	34,17
40401	Altheim	3.882	42,50	1.650	21	1.629	416	25,54	466	28,61
40402	Aspach	1.891	44,95	850	20	830	105	12,65	424	51,08
40403	Auerbach	408	48,53	198	2	196	17	8,67	92	46,94
40404	Braunau am Inn	12.310	39,73	4.891	90	4.801	1.365	28,43	896	18,66
40405	Burgkirchen	2.052	48,00	985	37	948	151	15,93	398	41,98
40406	Eggelsberg	1.704	35,39	603	19	584	80	13,70	226	38,70
40407	Feldkirchen bei Mattighofen	1.510	40,93	618	16	602	79	13,12	243	40,37
40408	Franking	701	43,51	305	12	293	26	8,87	145	49,49
40409	Geretsberg	842	40,50	341	8	333	45	13,51	163	48,95
40410	Gilgenberg am Weilhart	1.004	34,36	345	10	335	26	7,76	164	48,96
40411	Haigermoos	494	43,32	214	4	210	31	14,76	112	53,33
40412	Handenberg	1.056	44,32	468	11	457	73	15,97	208	45,51
40413	Helpfau-Uttendorf	2.403	35,96	864	24	840	150	17,86	302	35,95
40414	Hochburg-Ach	2.312	40,14	928	13	915	130	14,21	410	44,81
40415	Höhhart	1.103	38,62	426	9	417	83	19,90	179	42,93
40416	Jeging	482	47,93	231	4	227	45	19,82	89	39,21
40417	Kirchberg bei Mattighofen	873	42,27	369	9	360	40	11,11	144	40,00
40418	Lengau	3.440	40,78	1.403	51	1.352	434	32,10	299	22,12
40419	Lochen	1.962	44,70	877	22	855	111	12,98	360	42,11
40420	Maria Schmoln	1.124	45,02	506	23	483	65	13,46	241	49,90
40421	Mattighofen	3.679	37,21	1.369	48	1.321	432	32,70	254	19,23
40422	Mauerkirchen	1.644	41,06	675	10	665	175	26,32	174	26,17
40423	Mining	942	46,82	441	7	434	75	17,28	185	42,63
40424	Moosbach	748	46,93	351	9	342	27	7,89	117	34,21
40425	Moosdorf	1.210	39,01	472	14	458	131	28,60	123	26,86
40426	Munderfing	2.108	47,01	991	30	961	236	24,56	371	38,61
40427	Neukirchen an der Enknach	1.699	46,14	784	21	763	132	17,30	285	37,35
40428	Ostermiething	2.388	39,70	948	20	928	167	18,00	338	36,42
40429	Palting	731	42,27	309	8	301	30	9,97	135	44,85
40430	Perwang am Grabensee	635	41,73	265	3	262	31	11,83	100	38,17
40431	Pfaffstätt	745	41,34	308	6	302	65	21,52	92	30,46
40432	Pischelsdorf am Engelbach	1.268	45,11	572	19	553	59	10,67	258	46,65
40433	Polling im Innkreis	739	48,99	362	6	356	61	17,13	165	46,35
40434	Roßbach	783	45,98	360	18	342	63	18,42	140	40,94
40435	Sankt Georgen am Fillmannsbach	321	45,48	146	6	140	11	7,86	57	40,71
40436	Sankt Johann am Walde	1.707	35,09	599	21	578	146	25,26	220	38,06
40437	Sankt Pantaleon	2.343	40,93	959	28	931	242	25,99	215	23,09
40438	Sankt Peter am Hart	1.854	40,78	756	24	732	145	19,81	244	33,33

## Europawahl 2009

MARTIN	%	GRÜNE	%	FPÖ	%	KPÖ	%	JuLis	%	BZÖ	%	Gebietsname
80	16,43	15	3,08	48	9,86	0	0,00	0	0,00	20	4,11	Pölla
112	14,38	21	2,70	87	11,17	1	0,13	2	0,26	30	3,85	Rappottenstein
85	11,55	9	1,22	99	13,45	2	0,27	2	0,27	23	3,13	Sallingberg
59	12,61	16	3,42	44	9,40	1	0,21	2	0,43	16	3,42	Schönbach
104	13,16	34	4,30	67	8,48	1	0,13	2	0,25	16	2,03	Schwarzenau
101	9,82	27	2,63	86	8,37	2	0,19	4	0,39	41	3,99	Schweiggers
41	7,33	13	2,33	40	7,16	1	0,18	1	0,18	17	3,04	Traunstein
91	14,75	13	2,11	48	7,78	1	0,16	1	0,16	10	1,62	Waldhausen
702	13,12	331	6,19	542	10,13	14	0,26	33	0,62	147	2,75	Zwettl-Niederösterreich
167	10,82	123	7,97	98	6,35	6	0,39	13	0,84	45	2,91	Wahlkarten - Zwettl
93.004	16,97	46.816	8,54	75.803	13,83	3.022	0,55	2.993	0,55	22.989	4,19	Oberösterreich
4.986	14,63	5.203	15,27	2.958	8,68	257	0,75	313	0,92	1.115	3,27	Wahlkarten
22.370	18,80	12.475	10,48	15.910	13,37	971	0,82	764	0,64	4.597	3,86	Linz und Umgebung
11.336	14,68	5.051	6,54	13.506	17,49	287	0,37	387	0,50	3.649	4,73	Innviertel
23.270	17,30	10.938	8,13	20.789	15,46	659	0,49	716	0,53	5.934	4,41	Hausruckviertel
18.154	18,17	8.458	8,46	13.018	13,03	535	0,54	546	0,55	4.716	4,72	Traunviertel
17.874	15,21	9.894	8,42	12.580	10,70	570	0,49	580	0,49	4.093	3,48	Mühlviertel
11.344	17,55	7.891	12,21	8.421	13,03	687	1,06	487	0,75	2.427	3,75	Linz(Stadt)
10.446	17,82	6.871	11,72	7.906	13,49	603	1,03	441	0,75	2.225	3,80	Linz
898	14,90	1.020	16,92	515	8,54	84	1,39	46	0,76	202	3,35	Wahlkarten - Linz(Stadt)
2.668	19,80	1.282	9,52	2.024	15,02	102	0,76	70	0,52	558	4,14	Steyr(Stadt)
2.500	19,94	1.151	9,18	1.943	15,50	97	0,77	63	0,50	534	4,26	Steyr
168	17,93	131	13,98	81	8,64	5	0,53	7	0,75	24	2,56	Wahlkarten - Steyr(Stadt)
3.671	19,70	1.800	9,66	2.963	15,90	116	0,62	116	0,62	936	5,02	Wels(Stadt)
3.459	19,91	1.611	9,27	2.833	16,31	110	0,63	105	0,60	883	5,08	Wels
212	16,80	189	14,98	130	10,30	6	0,48	11	0,87	53	4,20	Wahlkarten - Wels(Stadt)
5.391	16,64	2.200	6,79	5.052	15,59	151	0,47	197	0,61	1.679	5,18	Braunau am Inn
256	15,72	91	5,59	300	18,42	2	0,12	10	0,61	88	5,40	Altheim
87	10,48	31	3,73	124	14,94	2	0,24	3	0,36	54	6,51	Aspach
27	13,78	11	5,61	40	20,41	0	0,00	0	0,00	9	4,59	Auerbach
925	19,27	453	9,44	766	15,96	36	0,75	29	0,60	331	6,89	Braunau am Inn
126	13,29	66	6,96	149	15,72	3	0,32	8	0,84	47	4,96	Burgkirchen
107	18,32	49	8,39	89	15,24	7	1,20	3	0,51	23	3,94	Eggelsberg
74	12,29	23	3,82	150	24,92	3	0,50	2	0,33	28	4,65	Feldkirchen bei Mattighofen
46	15,70	13	4,44	48	16,38	1	0,34	0	0,00	14	4,78	Franking
42	12,61	13	3,90	58	17,42	1	0,30	1	0,30	10	3,00	Geretsberg
41	12,24	17	5,07	68	20,30	1	0,30	0	0,00	18	5,37	Gilgenberg am Weilhart
25	11,90	6	2,86	23	10,95	0	0,00	2	0,95	11	5,24	Haigermoos
56	12,25	16	3,50	82	17,94	0	0,00	3	0,66	19	4,16	Handenberg
173	20,60	44	5,24	128	15,24	4	0,48	6	0,71	33	3,93	Helpfau-Uttendorf
140	15,30	79	8,63	102	11,15	1	0,11	7	0,77	46	5,03	Hochburg-Ach
43	10,31	14	3,36	80	19,18	0	0,00	0	0,00	18	4,32	Höhhart
40	17,62	6	2,64	31	13,66	4	1,76	2	0,88	10	4,41	Jeging
72	20,00	24	6,67	62	17,22	1	0,28	1	0,28	16	4,44	Kirchberg bei Mattighofen
227	16,79	101	7,47	208	15,38	10	0,74	10	0,74	63	4,66	Lengau
140	16,37	58	6,78	126	14,74	4	0,47	7	0,82	49	5,73	Lochen
66	13,66	24	4,97	65	13,46	1	0,21	1	0,21	20	4,14	Maria Schmolln
257	19,45	82	6,21	222	16,81	8	0,61	7	0,53	59	4,47	Mattighofen
110	16,54	41	6,17	133	20,00	1	0,15	4	0,60	27	4,06	Mauerkirchen
67	15,44	33	7,60	49	11,29	1	0,23	5	1,15	19	4,38	Mining
53	15,50	26	7,60	96	28,07	0	0,00	2	0,58	21	6,14	Moosbach
73	15,94	31	6,77	70	15,28	2	0,44	6	1,31	22	4,80	Moosdorf
153	15,92	70	7,28	81	8,43	3	0,31	6	0,62	41	4,27	Munderfing
128	16,78	40	5,24	143	18,74	7	0,92	4	0,52	24	3,15	Neukirchen an der Enknach
167	18,00	53	5,71	139	14,98	5	0,54	11	1,19	48	5,17	Ostermiething
68	22,59	14	4,65	35	11,63	1	0,33	0	0,00	18	5,98	Palting
51	19,47	21	8,02	43	16,41	1	0,38	2	0,76	13	4,96	Perwang am Grabensee
54	17,88	21	6,95	43	14,24	3	0,99	1	0,33	23	7,62	Pfaffstätt
67	12,12	15	2,71	108	19,53	3	0,54	3	0,54	40	7,23	Pischelsdorf am Engelbach
48	13,48	10	2,81	60	16,85	2	0,56	2	0,56	8	2,25	Polling im Innkreis
43	12,57	11	3,22	70	20,47	0	0,00	0	0,00	15	4,39	Roßbach
14	10,00	3	2,14	50	35,71	0	0,00	0	0,00	5	3,57	Sankt Georgen am Fillmannsbach
87	15,05	30	5,19	69	11,94	0	0,00	3	0,52	23	3,98	Sankt Johann am Walde
224	24,06	70	7,52	120	12,89	14	1,50	4	0,43	42	4,51	Sankt Pantaleon
136	18,58	47	6,42	111	15,16	1	0,14	1	0,14	47	6,42	Sankt Peter am Hart

## Europawahl 2009

GKZ	Gebietsname	Wahlberechtigte	Wahlbeteiligung in %	Stimmen			SPÖ	%	ÖVP	%
				abgegeben	ungültig	gültig				
40439	Sankt Radegund	471	52,65	248	11	237	13	5,49	169	71,31
40440	Sankt Veit im Innkreis	333	60,66	202	6	196	42	21,43	70	35,71
40441	Schalchen	2.860	40,87	1.169	38	1.131	303	26,79	244	21,57
40442	Schwand im Innkreis	699	45,49	318	9	309	40	12,94	150	48,54
40443	Tarsdorf	1.586	38,65	613	15	598	71	11,87	257	42,98
40444	Treubach	592	53,55	317	9	308	22	7,14	158	51,30
40445	Überackern	451	48,56	219	4	215	45	20,93	92	42,79
40446	Weng im Innkreis	1.132	46,55	527	11	516	79	15,31	205	39,73
40499	Wahlkarten - Braunau am Inn			1.869	17	1.852	341	18,41	693	37,42
40500	Eferding	25.083	52,31	13.122	295	12.827	3.012	23,48	4.183	32,61
40501	Alkoven	4.272	50,21	2.145	54	2.091	704	33,67	505	24,15
40502	Aschach an der Donau	1.683	54,72	921	18	903	251	27,80	204	22,59
40503	Eferding	2.809	45,85	1.288	22	1.266	346	27,33	377	29,78
40504	Fraham	1.703	45,68	778	15	763	213	27,92	194	25,43
40505	Haibach ob der Donau	1.082	44,27	479	8	471	107	22,72	201	42,68
40506	Hartkirchen	3.397	45,95	1.561	32	1.529	280	18,31	547	35,78
40507	Hinzenbach	1.533	47,88	734	24	710	177	24,93	244	34,37
40508	Prambachkirchen	2.257	54,36	1.227	32	1.195	202	16,90	514	43,01
40509	Pupping	1.603	47,54	762	17	745	159	21,34	254	34,09
40510	Sankt Marienkirchen an der Polsenz	1.810	52,04	942	35	907	168	18,52	324	35,72
40511	Scharten	1.672	58,13	972	10	962	193	20,06	254	26,40
40512	Stroheim	1.262	46,91	592	18	574	65	11,32	293	51,05
40599	Wahlkarten - Eferding			721	10	711	147	20,68	272	38,26
40600	Freistadt	52.021	55,17	28.698	842	27.856	6.104	21,91	11.275	40,48
40601	Freistadt	5.845	51,07	2.985	73	2.912	698	23,97	882	30,29
40602	Grünbach	1.483	44,30	657	31	626	73	11,66	270	43,13
40603	Gutau	2.155	50,07	1.079	25	1.054	255	24,19	425	40,32
40604	Hagenberg im Mühlkreis	2.114	52,03	1.100	28	1.072	265	24,72	292	27,24
40605	Hirschbach im Mühlkreis	918	58,17	534	19	515	95	18,45	240	46,60
40606	Kaltenberg	508	63,39	322	11	311	15	4,82	230	73,95
40607	Kefermarkt	1.699	53,80	914	34	880	230	26,14	323	36,70
40608	Königswiesen	2.532	49,05	1.242	33	1.209	190	15,72	560	46,32
40609	Lasberg	2.284	54,99	1.256	42	1.214	193	15,90	551	45,39
40610	Leopoldschlag	855	59,88	512	14	498	52	10,44	287	57,63
40611	Liebenau	1.456	58,65	854	25	829	168	20,27	427	51,51
40612	Neumarkt im Mühlkreis	2.490	56,83	1.415	44	1.371	318	23,19	520	37,93
40613	Pierbach	806	43,18	348	10	338	55	16,27	160	47,34
40614	Pregarten	3.967	51,58	2.046	56	1.990	551	27,69	643	32,31
40615	Rainbach im Mühlkreis	2.303	47,63	1.097	39	1.058	215	20,32	553	52,27
40616	Sandl	1.159	54,53	632	18	614	205	33,39	201	32,74
40617	Sankt Leonhard bei Freistadt	1.183	55,28	654	13	641	143	22,31	291	45,40
40618	Sankt Oswald bei Freistadt	2.154	47,03	1.013	29	984	252	25,61	402	40,85
40619	Schönaun im Mühlkreis	1.511	55,92	845	25	820	107	13,05	398	48,54
40620	Tragwein	2.454	59,90	1.470	30	1.440	409	28,40	605	42,01
40621	Unterweißenbach	1.934	40,59	785	24	761	106	13,93	418	54,93
40622	Unterweikersdorf	1.533	57,86	887	25	862	271	31,44	252	29,23
40623	Waldburg	1.079	55,05	594	16	578	107	18,51	255	44,12
40624	Wartberg ob der Aist	3.268	55,14	1.802	59	1.743	501	28,74	451	25,87
40625	Weikersfelden	871	64,64	563	11	552	98	17,75	307	55,62
40626	Windhaag bei Freistadt	1.289	55,86	720	38	682	112	16,42	371	54,40
40627	Bad Zell	2.171	54,40	1.181	49	1.132	179	15,81	523	46,20
40699	Wahlkarten - Freistadt			1.191	21	1.170	241	20,60	438	37,44
40700	Gmunden	78.931	50,04	39.495	1.039	38.456	10.426	27,11	10.290	26,76
40701	Altmünster	7.797	49,90	3.891	134	3.757	852	22,68	1.149	30,58
40702	Bad Goisern am Hallstättersee	6.000	39,95	2.397	64	2.333	883	37,85	340	14,57
40703	Bad Ischl	11.085	39,79	4.411	102	4.309	1.131	26,25	1.063	24,67
40704	Ebensee	6.583	45,40	2.989	98	2.891	1.033	35,73	574	19,85
40705	Gmunden	10.385	47,30	4.912	107	4.805	961	20,00	1.449	30,16
40706	Gosau	1.558	42,04	655	17	638	291	45,61	130	20,38
40707	Grünau im Almtal	1.664	51,92	864	13	851	214	25,15	268	31,49
40708	Gschwandt	2.022	48,96	990	22	968	192	19,83	338	34,92
40709	Hallstatt	716	55,31	396	16	380	163	42,89	63	16,58
40710	Kirchham	1.523	46,49	708	17	691	96	13,89	315	45,59
40711	Laakirchen	7.000	51,77	3.624	126	3.498	1.213	34,68	730	20,87
40712	Obertraun	586	53,75	315	12	303	155	51,16	47	15,51

## Europawahl 2009

MARTIN	%	GRÜNE	%	FPÖ	%	KPÖ	%	JuLis	%	BZÖ	%	Gebietsname
19	8,02	20	8,44	11	4,64	0	0,00	1	0,42	4	1,69	Sankt Radegund
20	10,20	6	3,06	39	19,90	0	0,00	1	0,51	18	9,18	Sankt Veit im Innkreis
281	24,85	78	6,90	145	12,82	4	0,35	5	0,44	71	6,28	Schalchen
48	15,53	12	3,88	43	13,92	1	0,32	3	0,97	12	3,88	Schwand im Innkreis
87	14,55	40	6,69	99	16,56	1	0,17	9	1,51	34	5,69	Tarsdorf
37	12,01	6	1,95	63	20,45	1	0,32	0	0,00	21	6,82	Traubach
28	13,02	3	1,40	43	20,00	0	0,00	0	0,00	4	1,86	Überackern
81	15,70	11	2,13	111	21,51	1	0,19	1	0,19	27	5,23	Weng im Innkreis
277	14,96	267	14,42	157	8,48	10	0,54	21	1,13	86	4,64	Wahlkarten - Braunau am Inn
2.077	16,19	978	7,62	1.978	15,42	60	0,47	46	0,36	493	3,84	Eferding
361	17,26	143	6,84	280	13,39	15	0,72	9	0,43	74	3,54	Alkoven
161	17,83	85	9,41	173	19,16	0	0,00	5	0,55	24	2,66	Aschach an der Donau
181	14,30	111	8,77	202	15,96	6	0,47	5	0,39	38	3,00	Eferding
125	16,38	60	7,86	134	17,56	6	0,79	4	0,52	27	3,54	Fraham
70	14,86	37	7,86	36	7,64	5	1,06	0	0,00	15	3,18	Haibach ob der Donau
273	17,85	100	6,54	264	17,27	9	0,59	6	0,39	50	3,27	Hartkirchen
111	15,63	28	3,94	112	15,77	1	0,14	1	0,14	36	5,07	Hinzenbach
179	14,98	72	6,03	169	14,14	6	0,50	2	0,17	51	4,27	Prambachkirchen
121	16,24	45	6,04	128	17,18	1	0,13	2	0,27	35	4,70	Pupping
162	17,86	66	7,28	146	16,10	1	0,11	1	0,11	39	4,30	Sankt Marienkirchen an der Polsenz
153	15,90	94	9,77	212	22,04	5	0,52	4	0,42	47	4,89	Scharten
92	16,03	24	4,18	62	10,80	3	0,52	2	0,35	33	5,75	Stroheim
88	12,38	113	15,89	60	8,44	2	0,28	5	0,70	24	3,38	Wahlkarten - Eferding
4.034	14,48	2.279	8,18	2.994	10,75	136	0,49	118	0,42	916	3,29	Freistadt
432	14,84	362	12,43	401	13,77	20	0,69	12	0,41	105	3,61	Freistadt
120	19,17	36	5,75	86	13,74	3	0,48	3	0,48	35	5,59	Grünbach
148	14,04	76	7,21	113	10,72	3	0,28	6	0,57	28	2,66	Gutau
193	18,00	140	13,06	128	11,94	6	0,56	10	0,93	38	3,54	Hagenberg im Mühlkreis
65	12,62	36	6,99	59	11,46	1	0,19	3	0,58	16	3,11	Hirschbach im Mühlkreis
23	7,40	4	1,29	32	10,29	1	0,32	1	0,32	5	1,61	Kaltenberg
139	15,80	65	7,39	80	9,09	3	0,34	6	0,68	34	3,86	Kefermarkt
159	13,15	65	5,38	178	14,72	4	0,33	5	0,41	48	3,97	Königswiesen
177	14,58	109	8,98	136	11,20	2	0,16	2	0,16	44	3,62	Lasberg
57	11,45	30	6,02	57	11,45	0	0,00	3	0,60	12	2,41	Leopoldschlag
109	13,15	21	2,53	84	10,13	4	0,48	2	0,24	14	1,69	Liebenau
206	15,03	137	9,99	148	10,80	7	0,51	7	0,51	28	2,04	Neumarkt im Mühlkreis
44	13,02	21	6,21	44	13,02	1	0,30	0	0,00	13	3,85	Pierbach
317	15,93	147	7,39	238	11,96	10	0,50	10	0,50	74	3,72	Pregarten
108	10,21	62	5,86	78	7,37	0	0,00	4	0,38	38	3,59	Rainbach im Mühlkreis
108	17,59	35	5,70	38	6,19	8	1,30	1	0,16	18	2,93	Sandl
103	16,07	29	4,52	56	8,74	3	0,47	2	0,31	14	2,18	Sankt Leonhard bei Freistadt
144	14,63	47	4,78	96	9,76	8	0,81	0	0,00	35	3,56	Sankt Oswald bei Freistadt
154	18,78	33	4,02	97	11,83	2	0,24	2	0,24	27	3,29	Schönau im Mühlkreis
190	13,19	79	5,49	99	6,88	8	0,56	9	0,63	41	2,85	Tragwein
89	11,70	38	4,99	87	11,43	2	0,26	3	0,39	18	2,37	Unterweißbach
142	16,47	65	7,54	91	10,56	4	0,46	0	0,00	37	4,29	Unterweisersdorf
72	12,46	52	9,00	60	10,38	2	0,35	2	0,35	28	4,84	Waldburg
295	16,92	206	11,82	190	10,90	9	0,52	8	0,46	83	4,76	Wartberg ob der Aist
60	10,87	30	5,43	46	8,33	3	0,54	0	0,00	8	1,45	Weitersfelden
52	7,62	33	4,84	85	12,46	5	0,73	7	1,03	17	2,49	Windhaag bei Freistadt
177	15,64	111	9,81	107	9,45	5	0,44	2	0,18	28	2,47	Bad Zell
151	12,91	210	17,95	80	6,84	12	1,03	8	0,68	30	2,56	Wahlkarten - Freistadt
6.984	18,16	3.513	9,14	4.960	12,90	235	0,61	262	0,68	1.786	4,64	Gmunden
683	18,18	366	9,74	462	12,30	12	0,32	25	0,67	208	5,54	Altmünster
462	19,80	172	7,37	273	11,70	19	0,81	13	0,56	171	7,33	Bad Goisern am Hallstättersee
783	18,17	460	10,68	593	13,76	32	0,74	28	0,65	219	5,08	Bad Ischl
591	20,44	239	8,27	303	10,48	26	0,90	18	0,62	107	3,70	Ebensee
861	17,92	591	12,30	661	13,76	27	0,56	40	0,83	215	4,47	Gmunden
113	17,71	17	2,66	61	9,56	1	0,16	2	0,31	23	3,61	Gosau
138	16,22	60	7,05	139	16,33	4	0,47	2	0,24	26	3,06	Grünau im Almtal
160	16,53	92	9,50	133	13,74	2	0,21	6	0,62	45	4,65	Gschwandt
66	17,37	44	11,58	22	5,79	5	1,32	2	0,53	15	3,95	Hallstatt
110	15,92	47	6,80	85	12,30	4	0,58	3	0,43	31	4,49	Kirchham
650	18,58	206	5,89	496	14,18	24	0,69	25	0,71	154	4,40	Laakirchen
64	21,12	12	3,96	19	6,27	4	1,32	0	0,00	2	0,66	Obertraun

## Europawahl 2009

GKZ	Gebietsname	Wahlberechtigte	Wahlbeteiligung in %	Stimmen			SPÖ	%	ÖVP	%
				abgegeben	ungültig	gültig				
40713	Ohlsdorf	3.828	49,50	1.895	58	1.837	478	26,02	489	26,62
40714	Pinsdorf	2.829	50,90	1.440	32	1.408	449	31,89	278	19,74
40715	Roitham	1.598	45,74	731	14	717	170	23,71	229	31,94
40716	Sankt Konrad	857	47,84	410	10	400	89	22,25	177	44,25
40717	St. Wolfgang im Salzkammergut	2.160	39,86	861	24	837	163	19,47	311	37,16
40718	Traunkirchen	1.361	54,81	746	16	730	174	23,84	256	35,07
40719	Scharnstein	3.663	45,43	1.664	41	1.623	431	26,56	408	25,14
40720	Vorchdorf	5.716	50,37	2.879	71	2.808	679	24,18	770	27,42
40799	Wahlkarten - Gmunden			2.717	45	2.672	609	22,79	906	33,91
40800	Grieskirchen	49.515	52,30	25.896	717	25.179	4.445	17,65	10.317	40,97
40801	Aistersheim	643	48,68	313	10	303	29	9,57	158	52,15
40802	Bad Schallerbach	2.723	51,52	1.403	38	1.365	314	23,00	447	32,75
40803	Bruck-Waasen	1.856	47,68	885	26	859	117	13,62	419	48,78
40804	Eschenau im Hausruckkreis	919	56,80	522	15	507	47	9,27	268	52,86
40805	Gallspach	1.896	46,26	877	18	859	205	23,86	255	29,69
40806	Gaspoltshofen	2.831	44,51	1.260	40	1.220	196	16,07	430	35,25
40807	Geboltskirchen	1.130	47,96	542	16	526	115	21,86	225	42,78
40808	Grieskirchen	3.651	51,68	1.887	54	1.833	355	19,37	697	38,03
40809	Haag am Hausruck	1.650	50,18	828	28	800	173	21,63	290	36,25
40810	Heiligenberg	539	53,80	290	7	283	13	4,59	191	67,49
40811	Hofkirchen an der Trattnach	1.185	52,91	627	22	605	95	15,70	260	42,98
40812	Kallham	2.081	50,12	1.043	40	1.003	181	18,05	409	40,78
40813	Kematen am Innbach	1.021	50,05	511	5	506	91	17,98	170	33,60
40814	Meggenhofen	1.040	51,83	539	12	527	47	8,92	286	54,27
40815	Michaelnbach	1.019	47,89	488	13	475	46	9,68	261	54,95
40816	Natternbach	1.913	49,40	945	36	909	221	24,31	365	40,15
40817	Neukirchen am Walde	1.316	54,26	714	20	694	89	12,82	343	49,42
40818	Neumarkt im Hausruckkreis	1.144	45,19	517	13	504	145	28,77	145	28,77
40819	Peuerbach	1.736	44,99	781	21	760	114	15,00	308	40,53
40820	Pötting	451	61,86	279	7	272	24	8,82	173	63,60
40821	Pollham	735	51,70	380	11	369	35	9,49	163	44,17
40822	Pram	1.436	45,26	650	9	641	89	13,88	249	38,85
40823	Rottenbach	840	51,43	432	14	418	74	17,70	153	36,60
40824	Sankt Agatha	1.727	46,32	800	23	777	97	12,48	400	51,48
40825	Sankt Georgen bei Grieskirchen	885	53,90	477	13	464	74	15,95	190	40,95
40826	Sankt Thomas	359	49,30	177	10	167	9	5,39	84	50,30
40827	Schlüßberg	2.360	50,68	1.196	29	1.167	345	29,56	304	26,05
40828	Steegen	869	47,41	412	4	408	54	13,24	196	48,04
40829	Taufkirchen an der Trattnach	1.636	44,50	728	23	705	124	17,59	288	40,85
40830	Tollet	715	58,88	421	10	411	80	19,46	171	41,61
40831	Waizenkirchen	2.945	50,05	1.474	33	1.441	231	16,03	684	47,47
40832	Wallern an der Trattnach	2.379	53,97	1.284	48	1.236	302	24,43	382	30,91
40833	Weibern	1.261	44,33	559	17	542	85	15,68	243	44,83
40834	Wendling	624	50,16	313	4	309	23	7,44	174	56,31
40899	Wahlkarten - Grieskirchen			1.342	28	1.314	206	15,68	536	40,79
40900	Kirchdorf an der Krems	43.232	52,89	22.867	563	22.304	5.164	23,15	7.485	33,56
40901	Edlbach	537	54,56	293	8	285	53	18,60	132	46,32
40902	Grünburg	2.883	47,14	1.359	52	1.307	342	26,17	405	30,99
40903	Hinterstoder	792	42,80	339	3	336	59	17,56	124	36,90
40904	Inzersdorf im Kremstal	1.478	50,61	748	17	731	132	18,06	255	34,88
40905	Kirchdorf an der Krems	3.101	51,08	1.584	27	1.557	447	28,71	402	25,82
40906	Klaus an der Pyhrnbahn	884	59,73	528	13	515	223	43,30	91	17,67
40907	Kremsmünster	4.742	48,10	2.281	65	2.216	393	17,73	882	39,80
40908	Micheldorf in Oberösterreich	4.579	51,74	2.369	55	2.314	725	31,33	522	22,56
40909	Molln	2.841	52,02	1.478	36	1.442	412	28,57	400	27,74
40910	Nußbach	1.831	50,57	926	33	893	148	16,57	418	46,81
40911	Oberschlierbach	370	58,92	218	5	213	44	20,66	93	43,66
40912	Pettenbach	3.769	49,51	1.866	49	1.817	339	18,66	530	29,17
40913	Ried im Traunkreis	2.051	49,10	1.007	36	971	145	14,93	388	39,96
40914	Rosenau am Hengstpaß	569	55,89	318	3	315	123	39,05	96	30,48
40915	Roßleithen	1.471	51,33	755	18	737	211	28,63	269	36,50
40916	Sankt Pankraz	270	62,59	169	3	166	46	27,71	35	21,08
40917	Schlierbach	2.128	49,30	1.049	22	1.027	181	17,62	350	34,08
40918	Spital am Pyhrn	1.759	46,56	819	12	807	228	28,25	273	33,83
40919	Steinbach am Ziehberg	658	53,80	354	11	343	58	16,91	143	41,69

## Europawahl 2009

MARTIN	%	GRÜNE	%	FPÖ	%	KPÖ	%	JuLis	%	BZÖ	%	Gebietsname
347	18,89	140	7,62	286	15,57	11	0,60	13	0,71	73	3,97	Ohlsdorf
263	18,68	95	6,75	231	16,41	7	0,50	8	0,57	77	5,47	Pinsdorf
119	16,60	40	5,58	117	16,32	4	0,56	7	0,98	31	4,32	Roitham
48	12,00	27	6,75	37	9,25	0	0,00	2	0,50	20	5,00	Sankt Konrad
162	19,35	52	6,21	93	11,11	7	0,84	10	1,19	39	4,66	St. Wolfgang im Salzkammergut
130	17,81	63	8,63	64	8,77	5	0,68	6	0,82	32	4,38	Traunkirchen
311	19,16	138	8,50	240	14,79	8	0,49	9	0,55	78	4,81	Scharnstein
538	19,16	236	8,40	436	15,53	7	0,25	9	0,32	133	4,74	Vorchdorf
385	14,41	416	15,57	209	7,82	26	0,97	34	1,27	87	3,26	Wahlkarten - Gmunden
3.689	14,65	1.848	7,34	3.587	14,25	93	0,37	102	0,41	1.098	4,36	Grieskirchen
39	12,87	8	2,64	60	19,80	0	0,00	1	0,33	8	2,64	Aistersheim
222	16,26	112	8,21	198	14,51	9	0,66	8	0,59	55	4,03	Bad Schallerbach
122	14,20	53	6,17	109	12,69	4	0,47	3	0,35	32	3,73	Bruck-Waasen
78	15,38	16	3,16	81	15,98	1	0,20	2	0,39	14	2,76	Eschenau im Hausruckkreis
122	14,20	63	7,33	174	20,26	3	0,35	5	0,58	32	3,73	Gallspach
165	13,52	130	10,66	243	19,92	4	0,33	5	0,41	47	3,85	Gaspoltshofen
60	11,41	45	8,56	51	9,70	1	0,19	0	0,00	29	5,51	Geboltskirchen
234	12,77	122	6,66	314	17,13	7	0,38	11	0,60	93	5,07	Grieskirchen
114	14,25	53	6,63	122	15,25	7	0,88	6	0,75	35	4,38	Haag am Hausruck
24	8,48	12	4,24	32	11,31	1	0,35	0	0,00	10	3,53	Heiligenberg
97	16,03	34	5,62	87	14,38	2	0,33	1	0,17	29	4,79	Hofkirchen an der Trattnach
149	14,86	49	4,89	146	14,56	4	0,40	3	0,30	62	6,18	Kallham
83	16,40	34	6,72	107	21,15	0	0,00	2	0,40	19	3,75	Kematen am Innbach
72	13,66	38	7,21	66	12,52	1	0,19	0	0,00	17	3,23	Meggenhofen
61	12,84	27	5,68	51	10,74	0	0,00	5	1,05	24	5,05	Michaelnbach
149	16,39	40	4,40	102	11,22	2	0,22	1	0,11	29	3,19	Natternbach
95	13,69	33	4,76	100	14,41	1	0,14	1	0,14	32	4,61	Neukirchen am Walde
80	15,87	18	3,57	101	20,04	0	0,00	1	0,20	14	2,78	Neumarkt im Hausruckkreis
131	17,24	72	9,47	81	10,66	1	0,13	1	0,13	52	6,84	Peuerbach
38	13,97	8	2,94	24	8,82	1	0,37	0	0,00	4	1,47	Pötting
57	15,45	49	13,28	38	10,30	2	0,54	1	0,27	24	6,50	Pollham
87	13,57	63	9,83	107	16,69	3	0,47	2	0,31	41	6,40	Pram
56	13,40	20	4,78	93	22,25	1	0,24	0	0,00	21	5,02	Rottenbach
123	15,83	44	5,66	68	8,75	3	0,39	4	0,51	38	4,89	Sankt Agatha
83	17,89	46	9,91	53	11,42	1	0,22	1	0,22	16	3,45	Sankt Georgen bei Grieskirchen
28	16,77	12	7,19	25	14,97	1	0,60	1	0,60	7	4,19	Sankt Thomas
217	18,59	75	6,43	163	13,97	7	0,60	11	0,94	45	3,86	Schlüßlberg
65	15,93	34	8,33	44	10,78	0	0,00	1	0,25	14	3,43	Steegen
82	11,63	37	5,25	145	20,57	2	0,28	0	0,00	27	3,83	Taufkirchen an der Trattnach
56	13,63	45	10,95	39	9,49	2	0,49	1	0,24	17	4,14	Tollet
200	13,88	100	6,94	140	9,72	8	0,56	4	0,28	74	5,14	Waizenkirchen
205	16,59	84	6,80	197	15,94	4	0,32	7	0,57	55	4,45	Wallern an der Trattnach
83	15,31	57	10,52	46	8,49	4	0,74	3	0,55	21	3,87	Weibern
34	11,00	15	4,85	46	14,89	0	0,00	2	0,65	15	4,85	Wendling
178	13,55	200	15,22	134	10,20	6	0,46	8	0,61	46	3,50	Wahlkarten - Grieskirchen
3.671	16,46	1.737	7,79	3.069	13,76	94	0,42	86	0,39	998	4,47	Kirchdorf an der Krems
42	14,74	11	3,86	28	9,82	1	0,35	1	0,35	17	5,96	Eldbach
216	16,53	64	4,90	216	16,53	4	0,31	1	0,08	59	4,51	Grünburg
53	15,77	15	4,46	68	20,24	1	0,30	4	1,19	12	3,57	Hinterstoder
149	20,38	60	8,21	91	12,45	4	0,55	4	0,55	36	4,92	Inzersdorf im Kremstal
230	14,77	194	12,46	199	12,78	6	0,39	6	0,39	73	4,69	Kirchdorf an der Krems
100	19,42	17	3,30	69	13,40	1	0,19	1	0,19	13	2,52	Klaus an der Pyhrnbahn
366	16,52	161	7,27	300	13,54	4	0,18	8	0,36	102	4,60	Kremsmünster
432	18,67	207	8,95	303	13,09	21	0,91	7	0,30	97	4,19	Micheldorf in Oberösterreich
269	18,65	97	6,73	185	12,83	5	0,35	1	0,07	73	5,06	Molln
141	15,79	52	5,82	86	9,63	6	0,67	2	0,22	40	4,48	Nußbach
26	12,21	27	12,68	15	7,04	0	0,00	1	0,47	7	3,29	Oberschlierbach
315	17,34	161	8,86	326	17,94	20	1,10	10	0,55	116	6,38	Pettenbach
131	13,49	58	5,97	202	20,80	2	0,21	2	0,21	43	4,43	Ried im Traunkreis
42	13,33	15	4,76	34	10,79	0	0,00	2	0,63	3	0,95	Rosenau am Hengstpaß
118	16,01	35	4,75	77	10,45	2	0,27	2	0,27	23	3,12	Roßleithen
25	15,06	1	0,60	54	32,53	0	0,00	1	0,60	4	2,41	Sankt Pankraz
157	15,29	147	14,31	133	12,95	3	0,29	4	0,39	52	5,06	Schlierbach
149	18,46	29	3,59	102	12,64	0	0,00	2	0,25	24	2,97	Spital am Pyhrn
41	11,95	21	6,12	65	18,95	1	0,29	0	0,00	14	4,08	Steinbach am Ziehberg

## Europawahl 2009

GKZ	Gebietsname	Wahlberechtigte	Wahlbeteiligung in %	Stimmen			SPÖ	%	ÖVP	%
				abgegeben	ungültig	gültig				
40920	Steinbach an der Steyr	1.606	53,24	855	27	828	160	19,32	340	41,06
40921	Vorderstoder	651	46,08	300	10	290	43	14,83	135	46,55
40922	Wartberg an der Krems	2.309	48,55	1.121	33	1.088	177	16,27	478	43,93
40923	Windischgarsten	1.953	45,11	881	10	871	244	28,01	271	31,11
40999	Wahlkarten - Kirchdorf an der Krems			1.250	15	1.235	231	18,70	453	36,68
41000	Linz-Land	104.349	53,23	55.545	1.177	54.368	15.580	28,66	12.958	23,83
41001	Allhaming	820	60,12	493	15	478	103	21,55	205	42,89
41002	Ansfelden	11.155	48,17	5.373	132	5.241	1.698	32,40	783	14,94
41003	Asten	4.750	45,41	2.157	53	2.104	696	33,08	256	12,17
41004	Eggendorf im Traunkreis	618	53,40	330	9	321	91	28,35	127	39,56
41005	Enns	8.159	46,59	3.801	82	3.719	1.130	30,38	825	22,18
41006	Hargelsberg	961	59,11	568	16	552	104	18,84	204	36,96
41007	Hörsching	4.527	46,94	2.125	37	2.088	515	24,66	438	20,98
41008	Hofkirchen im Traunkreis	1.301	48,65	633	8	625	154	24,64	211	33,76
41009	Kematen an der Krems	1.828	53,34	975	14	961	230	23,93	326	33,92
41010	Kirchberg-Thening	1.907	56,11	1.070	25	1.045	396	37,89	212	20,29
41011	Kronstorf	2.464	54,55	1.344	23	1.321	376	28,46	310	23,47
41012	Leonding	18.982	50,05	9.501	173	9.328	2.626	28,15	2.246	24,08
41013	Sankt Florian	4.769	56,70	2.704	96	2.608	618	23,70	874	33,51
41014	Neuhofen an der Krems	4.447	50,35	2.239	52	2.187	566	25,88	626	28,62
41015	Niederneukirchen	1.545	60,45	934	15	919	218	23,72	410	44,61
41016	Oftering	1.572	56,30	885	25	860	282	32,79	231	26,86
41017	Pasching	5.091	51,23	2.608	46	2.562	804	31,38	465	18,15
41018	Piberbach	1.451	49,55	719	20	699	196	28,04	200	28,61
41019	Pucking	2.971	49,81	1.480	20	1.460	327	22,40	316	21,64
41020	Sankt Marien	3.685	50,96	1.878	43	1.835	463	25,23	628	34,22
41021	Traun	16.884	45,24	7.639	162	7.477	2.460	32,90	1.131	15,13
41022	Wilhering	4.462	54,77	2.444	69	2.375	606	25,52	780	32,84
41099	Wahlkarten - Linz-Land			3.645	42	3.603	921	25,56	1.154	32,03
41100	Perg	51.504	56,95	29.329	822	28.507	8.036	28,19	9.974	34,99
41101	Allerheiligen im Mühlkreis	950	54,74	520	14	506	126	24,90	213	42,09
41102	Arbing	1.122	57,04	640	18	622	131	21,06	251	40,35
41103	Baumgartenberg	1.261	53,69	677	16	661	109	16,49	288	43,57
41104	Dimbach	840	61,67	518	14	504	110	21,83	289	57,34
41105	Grein	2.482	47,70	1.184	42	1.142	297	26,01	380	33,27
41106	Katsdorf	2.251	54,20	1.220	36	1.184	372	31,42	344	29,05
41107	Klam	695	47,34	329	8	321	59	18,38	131	40,81
41108	Bad Kreuzen	1.776	51,07	907	27	880	75	8,52	564	64,09
41109	Langenstein	2.017	53,59	1.081	32	1.049	435	41,47	173	16,49
41110	Luftenberg an der Donau	3.132	51,79	1.622	25	1.597	601	37,63	290	18,16
41111	Mauthausen	3.682	56,03	2.063	52	2.011	821	40,83	450	22,38
41112	Mitterkirchen im Machland	1.373	54,48	748	14	734	184	25,07	329	44,82
41113	Münzbach	1.315	55,36	728	30	698	88	12,61	355	50,86
41114	Naarn im Machlande	2.728	53,01	1.446	55	1.391	355	25,52	562	40,40
41115	Pabneukirchen	1.353	55,14	746	17	729	129	17,70	386	52,95
41116	Perg	5.805	53,40	3.100	94	3.006	782	26,01	1.017	33,83
41117	Rechberg	717	62,76	450	12	438	63	14,38	290	66,21
41118	Ried in der Riedmark	3.227	55,47	1.790	43	1.747	605	34,63	553	31,65
41119	Sankt Georgen am Walde	1.727	49,28	851	35	816	263	32,23	312	38,24
41120	Sankt Georgen an der Gusen	2.967	56,66	1.681	54	1.627	618	37,98	372	22,86
41121	Sankt Nikola an der Donau	597	68,68	410	16	394	93	23,60	182	46,19
41122	Sankt Thomas am Blasenstein	698	58,17	406	11	395	59	14,94	254	64,30
41123	Saxen	1.373	56,74	779	19	760	161	21,18	235	30,92
41124	Schwertberg	4.026	52,11	2.098	59	2.039	708	34,72	442	21,68
41125	Waldhausen im Strudengau	2.309	58,68	1.355	39	1.316	373	28,34	541	41,11
41126	Windhaag bei Perg	1.081	58,65	634	27	607	94	15,49	295	48,60
41199	Wahlkarten - Perg			1.346	13	1.333	325	24,38	476	35,71
41200	Ried im Innkreis	45.994	49,56	22.793	538	22.255	3.831	17,21	8.529	38,32
41201	Andrichsfurt	565	47,61	269	10	259	16	6,18	150	57,92
41202	Antiesenhofen	829	41,50	344	7	337	76	22,55	117	34,72
41203	Aurolzmünster	2.332	37,44	873	19	854	179	20,96	208	24,36
41204	Eberschwang	2.653	46,81	1.242	40	1.202	317	26,37	348	28,95
41205	Eitzing	575	51,65	297	7	290	58	20,00	121	41,72
41206	Geiersberg	440	50,45	222	4	218	34	15,60	98	44,95
41207	Geinberg	1.046	45,41	475	13	462	56	12,12	174	37,66

**Europawahl 2009**

MARTIN	%	GRÜNE	%	FPÖ	%	KPÖ	%	JuLis	%	BZÖ	%	Gebietsname
116	14,01	35	4,23	127	15,34	2	0,24	1	0,12	47	5,68	Steinbach an der Steyr
46	15,86	14	4,83	39	13,45	0	0,00	3	1,03	10	3,45	Vorderstoder
149	13,69	88	8,09	138	12,68	3	0,28	7	0,64	48	4,41	Wartberg an der Krems
160	18,37	49	5,63	89	10,22	2	0,23	5	0,57	51	5,86	Windischgarsten
198	16,03	179	14,49	123	9,96	6	0,49	11	0,89	34	2,75	Wahlkarten - Kirchdorf an der Krems
11.026	20,28	4.584	8,43	7.489	13,77	284	0,52	277	0,51	2.170	3,99	Linz-Land
82	17,15	22	4,60	40	8,37	0	0,00	2	0,42	24	5,02	Allhaming
1.230	23,47	318	6,07	931	17,76	25	0,48	21	0,40	235	4,48	Ansfelden
506	24,05	95	4,52	396	18,82	8	0,38	10	0,48	137	6,51	Asten
62	19,31	17	5,30	15	4,67	0	0,00	2	0,62	7	2,18	Eggendorf im Traunkreis
785	21,11	304	8,17	512	13,77	13	0,35	23	0,62	127	3,41	Enns
109	19,75	40	7,25	66	11,96	5	0,91	2	0,36	22	3,99	Hargelsberg
506	24,23	166	7,95	354	16,95	8	0,38	11	0,53	90	4,31	Hörsching
110	17,60	49	7,84	66	10,56	1	0,16	5	0,80	29	4,64	Hofkirchen im Traunkreis
168	17,48	67	6,97	125	13,01	5	0,52	4	0,42	36	3,75	Kematen an der Krems
136	13,01	127	12,15	130	12,44	6	0,57	6	0,57	32	3,06	Kirchberg-Thening
276	20,89	92	6,96	207	15,67	2	0,15	0	0,00	58	4,39	Kronstorf
1.734	18,59	989	10,60	1.218	13,06	63	0,68	50	0,54	402	4,31	Leonding
458	17,56	236	9,05	275	10,54	17	0,65	14	0,54	116	4,45	Sankt Florian
394	18,02	242	11,07	250	11,43	20	0,91	10	0,46	79	3,61	Neuhofen an der Krems
102	11,10	67	7,29	95	10,34	1	0,11	3	0,33	23	2,50	Niederneukirchen
149	17,33	58	6,74	119	13,84	4	0,47	1	0,12	16	1,86	Offering
582	22,72	216	8,43	358	13,97	17	0,66	11	0,43	109	4,25	Pasching
133	19,03	48	6,87	96	13,73	0	0,00	2	0,29	24	3,43	Piberbach
347	23,77	95	6,51	279	19,11	11	0,75	8	0,55	77	5,27	Pucking
338	18,42	131	7,14	195	10,63	5	0,27	7	0,38	68	3,71	Sankt Marien
1.772	23,70	544	7,28	1.203	16,09	45	0,60	41	0,55	281	3,76	Traun
422	17,77	247	10,40	226	9,52	14	0,59	11	0,46	69	2,91	Wilhering
625	17,35	414	11,49	333	9,24	14	0,39	33	0,92	109	3,03	Wahlkarten - Linz-Land
4.352	15,27	1.755	6,16	3.248	11,39	113	0,40	118	0,41	911	3,20	Perg
67	13,24	24	4,74	46	9,09	6	1,19	5	0,99	19	3,75	Allerheiligen im Mühlkreis
87	13,99	50	8,04	79	12,70	5	0,80	2	0,32	17	2,73	Arbing
92	13,92	36	5,45	106	16,04	1	0,15	0	0,00	29	4,39	Baumgartenberg
44	8,73	11	2,18	43	8,53	0	0,00	1	0,20	6	1,19	Dimbach
215	18,83	65	5,69	147	12,87	1	0,09	2	0,18	35	3,06	Grein
190	16,05	94	7,94	134	11,32	5	0,42	4	0,34	41	3,46	Katsdorf
56	17,45	4	1,25	54	16,82	2	0,62	2	0,62	13	4,05	Klam
88	10,00	23	2,61	94	10,68	3	0,34	2	0,23	31	3,52	Bad Kreuzen
211	20,11	50	4,77	142	13,54	10	0,95	7	0,67	21	2,00	Langenstein
324	20,29	109	6,83	208	13,02	5	0,31	9	0,56	51	3,19	Luftenberg an der Donau
308	15,32	137	6,81	225	11,19	7	0,35	9	0,45	54	2,69	Mauthausen
111	15,12	14	1,91	75	10,22	0	0,00	2	0,27	19	2,59	Mitterkirchen im Machland
94	13,47	22	3,15	94	13,47	0	0,00	2	0,29	43	6,16	Münzbach
212	15,24	61	4,39	150	10,78	2	0,14	4	0,29	45	3,24	Naarn im Machlande
81	11,11	27	3,70	83	11,39	0	0,00	4	0,55	19	2,61	Pabneukirchen
477	15,87	216	7,19	360	11,98	12	0,40	16	0,53	126	4,19	Perg
43	9,82	18	4,11	17	3,88	0	0,00	1	0,23	6	1,37	Rechberg
252	14,42	120	6,87	150	8,59	5	0,29	8	0,46	54	3,09	Ried in der Riedmark
108	13,24	33	4,04	77	9,44	1	0,12	1	0,12	21	2,57	Sankt Georgen am Walde
262	16,10	142	8,73	155	9,53	14	0,86	11	0,68	53	3,26	Sankt Georgen an der Gusen
44	11,17	26	6,60	39	9,90	1	0,25	2	0,51	7	1,78	Sankt Nikola an der Donau
31	7,85	8	2,03	27	6,84	1	0,25	1	0,25	14	3,54	Sankt Thomas am Blasenstein
117	15,39	47	6,18	169	22,24	4	0,53	3	0,39	24	3,16	Saxen
375	18,39	146	7,16	288	14,12	10	0,49	7	0,34	63	3,09	Schwertberg
161	12,23	69	5,24	126	9,57	2	0,15	3	0,23	41	3,12	Waldhausen im Strudengau
101	16,64	22	3,62	66	10,87	6	0,99	2	0,33	21	3,46	Windhaag bei Perg
201	15,08	181	13,58	94	7,05	10	0,75	8	0,60	38	2,85	Wahlkarten - Perg
3.054	13,72	1.603	7,20	4.095	18,40	78	0,35	110	0,49	955	4,29	Ried im Innkreis
21	8,11	7	2,70	52	20,08	2	0,77	0	0,00	11	4,25	Andrichsfurt
38	11,28	24	7,12	33	9,79	2	0,59	1	0,30	46	13,65	Antiesenhofen
149	17,45	33	3,86	232	27,17	4	0,47	3	0,35	46	5,39	Aurolzmünster
179	14,89	67	5,57	231	19,22	2	0,17	5	0,42	53	4,41	Eberschwang
50	17,24	13	4,48	39	13,45	2	0,69	0	0,00	7	2,41	Eitzing
27	12,39	13	5,96	30	13,76	1	0,46	2	0,92	13	5,96	Geiersberg
54	11,69	21	4,55	132	28,57	1	0,22	3	0,65	21	4,55	Geinberg

## Europawahl 2009

GKZ	Gebietsname	Wahlberechtigte	Wahlbeteiligung in %	Stimmen			SPÖ	%	ÖVP	%
				abgegeben	ungültig	gültig				
41208	Gurten	909	50,83	462	21	441	76	17,23	196	44,44
41209	Hohenzell	1.627	51,32	835	22	813	94	11,56	381	46,86
41210	Kirchdorf am Inn	474	58,44	277	6	271	41	15,13	160	59,04
41211	Kirchheim im Innkreis	562	52,31	294	6	288	51	17,71	143	49,65
41212	Lambrecht	1.037	51,59	535	13	522	52	9,96	258	49,43
41213	Lohnsburg am Kobernaußerwald	1.836	44,01	808	24	784	96	12,24	382	48,72
41214	Mehrnbach	1.880	45,90	863	18	845	126	14,91	277	32,78
41215	Mettmach	2.028	36,79	746	20	726	140	19,28	241	33,20
41216	Mörschwang	247	57,89	143	4	139	4	2,88	84	60,43
41217	Mühlheim am Inn	514	45,14	232	2	230	61	26,52	69	30,00
41218	Neuhofen im Innkreis	1.760	50,28	885	22	863	164	19,00	291	33,72
41219	Obernberg am Inn	1.211	42,44	514	12	502	98	19,52	159	31,67
41220	Ort im Innkreis	913	50,05	457	13	444	64	14,41	160	36,04
41221	Pattigham	706	47,59	336	7	329	37	11,25	158	48,02
41222	Peterskirchen	569	53,43	304	4	300	18	6,00	191	63,67
41223	Pramet	805	50,56	407	10	397	68	17,13	145	36,52
41224	Reichersberg	1.090	44,40	484	14	470	64	13,62	203	43,19
41225	Ried im Innkreis	8.553	45,79	3.916	81	3.835	861	22,45	1.065	27,77
41226	Sankt Georgen bei Obernberg am Inn	468	59,83	280	8	272	18	6,62	175	64,34
41227	Sankt Marienkirchen am Hausruck	638	56,27	359	11	348	31	8,91	174	50,00
41228	Sankt Martin im Innkreis	1.284	43,22	555	14	541	105	19,41	157	29,02
41229	Schildorn	878	47,27	415	8	407	93	22,85	175	43,00
41230	Senftenbach	592	53,04	314	2	312	48	15,38	142	45,51
41231	Taiskirchen im Innkreis	1.926	48,44	933	23	910	122	13,41	437	48,02
41232	Tumeltsham	1.185	52,15	618	13	605	55	9,09	222	36,69
41233	Utzenaich	1.197	47,45	568	12	556	96	17,27	251	45,14
41234	Waldzell	1.705	43,99	750	18	732	186	25,41	276	37,70
41235	Weilbach	504	57,34	289	7	282	22	7,80	155	54,96
41236	Wippenham	456	59,87	273	8	265	69	26,04	101	38,11
41299	Wahlkarten - Ried im Innkreis			1.219	15	1.204	135	11,21	485	40,28
41300	Rohrbach	46.190	54,50	25.174	659	24.515	3.992	16,28	11.898	48,53
41301	Afiesl	338	60,36	204	5	199	36	18,09	90	45,23
41302	Ahorn	397	60,96	242	5	237	31	13,08	130	54,85
41303	Aigen im Mühlkreis	1.577	46,67	736	20	716	111	15,50	335	46,79
41304	Altenfelden	1.751	49,80	872	37	835	132	15,81	326	39,04
41305	Amreit	882	59,41	524	8	516	42	8,14	300	58,14
41306	Atzesberg	379	55,15	209	6	203	9	4,43	127	62,56
41307	Auberg	435	53,56	233	4	229	13	5,68	138	60,26
41308	Berg bei Rohrbach	2.122	54,38	1.154	36	1.118	164	14,67	493	44,10
41309	Haslach an der Mühl	2.134	56,04	1.196	35	1.161	359	30,92	369	31,78
41310	Helfenberg	810	63,46	514	9	505	83	16,44	255	50,50
41311	Hörbich	321	64,17	206	6	200	11	5,50	123	61,50
41312	Hofkirchen im Mühlkreis	1.205	46,64	562	16	546	87	15,93	265	48,53
41313	Julbach	1.332	47,15	628	12	616	185	30,03	241	39,12
41314	Kirchberg ob der Donau	863	51,80	447	4	443	80	18,06	217	48,98
41315	Klaffer am Hochficht	1.055	42,65	450	11	439	112	25,51	175	39,86
41316	Kleinzell im Mühlkreis	1.151	51,87	597	16	581	143	24,61	250	43,03
41317	Kollerschlag	1.210	52,40	634	24	610	72	11,80	341	55,90
41318	Lembach im Mühlkreis	1.288	51,86	668	29	639	111	17,37	269	42,10
41319	Lichtenau im Mühlkreis	447	53,91	241	8	233	29	12,45	124	53,22
41320	Nebelberg	519	66,47	345	9	336	63	18,75	198	58,93
41321	Neufelden	996	52,91	527	11	516	102	19,77	217	42,05
41322	Niederkappel	839	55,30	464	21	443	46	10,38	247	55,76
41323	Niederwaldkirchen	1.397	53,33	745	15	730	113	15,48	411	56,30
41324	Oberkappel	537	50,65	272	10	262	33	12,60	166	63,36
41325	Oepping	1.297	47,26	613	18	595	95	15,97	279	46,89
41326	Peilstein im Mühlviertel	1.311	54,16	710	19	691	101	14,62	365	52,82
41327	Pfarrkirchen im Mühlkreis	1.193	52,14	622	7	615	59	9,59	365	59,35
41328	Putzleinsdorf	1.237	50,93	630	16	614	52	8,47	313	50,98
41329	Neustift im Mühlkreis	1.163	44,80	521	11	510	72	14,12	296	58,04
41330	Rohrbach in Oberösterreich	1.959	50,13	982	32	950	150	15,79	405	42,63
41331	Sankt Johann am Wimberg	804	53,36	429	8	421	59	14,01	190	45,13
41332	Sankt Martin im Mühlkreis	2.915	51,49	1.501	46	1.455	285	19,59	610	41,92
41333	Sankt Oswald bei Haslach	440	60,91	268	8	260	57	21,92	129	49,62
41334	Sankt Peter am Wimberg	1.406	53,06	746	16	730	88	12,05	417	57,12

## Europawahl 2009

MARTIN	%	GRÜNE	%	FPÖ	%	KPÖ	%	JuLis	%	BZÖ	%	Gebietsname
55	12,47	22	4,99	75	17,01	1	0,23	1	0,23	15	3,40	Gurten
134	16,48	67	8,24	97	11,93	0	0,00	3	0,37	37	4,55	Hohenzell
26	9,59	9	3,32	25	9,23	0	0,00	3	1,11	7	2,58	Kirchdorf am Inn
28	9,72	15	5,21	47	16,32	1	0,35	1	0,35	2	0,69	Kirchheim im Innkreis
56	10,73	16	3,07	127	24,33	1	0,19	1	0,19	11	2,11	Lambrechten
76	9,69	33	4,21	161	20,54	1	0,13	2	0,26	33	4,21	Lohnsburg am Kobernaußerwald
131	15,50	55	6,51	213	25,21	6	0,71	4	0,47	33	3,91	Mehrnbach
100	13,77	28	3,86	160	22,04	3	0,41	3	0,41	51	7,02	Mettmach
15	10,79	11	7,91	16	11,51	0	0,00	0	0,00	9	6,47	Mörschwang
37	16,09	12	5,22	34	14,78	0	0,00	4	1,74	13	5,65	Mühlheim am Inn
128	14,83	99	11,47	130	15,06	4	0,46	10	1,16	37	4,29	Neuhofen im Innkreis
82	16,33	38	7,57	99	19,72	1	0,20	1	0,20	24	4,78	Oberberg am Inn
67	15,09	30	6,76	99	22,30	0	0,00	3	0,68	21	4,73	Ort im Innkreis
38	11,55	20	6,08	61	18,54	1	0,30	1	0,30	13	3,95	Pattigham
29	9,67	9	3,00	38	12,67	2	0,67	2	0,67	11	3,67	Peterskirchen
51	12,85	21	5,29	88	22,17	5	1,26	2	0,50	17	4,28	Pramet
77	16,38	30	6,38	75	15,96	0	0,00	2	0,43	19	4,04	Reichersberg
593	15,46	369	9,62	744	19,40	18	0,47	17	0,44	168	4,38	Ried im Innkreis
26	9,56	25	9,19	24	8,82	1	0,37	0	0,00	3	1,10	Sankt Georgen bei Oberberg am Inn
35	10,06	16	4,60	76	21,84	1	0,29	0	0,00	15	4,31	Sankt Marienkirchen am Hausruck
84	15,53	32	5,91	140	25,88	1	0,18	4	0,74	18	3,33	Sankt Martin im Innkreis
63	15,48	13	3,19	47	11,55	5	1,23	0	0,00	11	2,70	Schildorn
25	8,01	18	5,77	66	21,15	0	0,00	3	0,96	10	3,21	Senftenbach
113	12,42	55	6,04	136	14,95	3	0,33	3	0,33	41	4,51	Taiskirchen im Innkreis
99	16,36	67	11,07	129	21,32	2	0,33	4	0,66	27	4,46	Tumeltsham
75	13,49	34	6,12	78	14,03	1	0,18	3	0,54	18	3,24	Utzenaich
79	10,79	43	5,87	120	16,39	0	0,00	2	0,27	26	3,55	Waldzell
24	8,51	21	7,45	48	17,02	0	0,00	0	0,00	12	4,26	Weilbach
40	15,09	12	4,53	36	13,58	0	0,00	0	0,00	7	2,64	Wippenham
150	12,46	205	17,03	157	13,04	6	0,50	17	1,41	49	4,07	Wahlkarten - Ried im Innkreis
3.293	13,43	1.702	6,94	2.531	10,32	103	0,42	100	0,41	896	3,65	Rohrbach
30	15,08	10	5,03	23	11,56	0	0,00	1	0,50	9	4,52	Afiesl
25	10,55	14	5,91	36	15,19	0	0,00	0	0,00	1	0,42	Ahorn
108	15,08	59	8,24	73	10,20	3	0,42	2	0,28	25	3,49	Aigen im Mühlkreis
125	14,97	56	6,71	149	17,84	3	0,36	3	0,36	41	4,91	Altenfelden
77	14,92	32	6,20	42	8,14	1	0,19	1	0,19	21	4,07	Anreit
25	12,32	7	3,45	24	11,82	0	0,00	1	0,49	10	4,93	Atzesberg
27	11,79	20	8,73	24	10,48	0	0,00	0	0,00	7	3,06	Auberg
168	15,03	122	10,91	115	10,29	4	0,36	5	0,45	47	4,20	Berg bei Rohrbach
163	14,04	119	10,25	94	8,10	3	0,26	3	0,26	51	4,39	Haslach an der Mühl
68	13,47	23	4,55	58	11,49	2	0,40	2	0,40	14	2,77	Helfenberg
30	15,00	3	1,50	23	11,50	0	0,00	2	1,00	8	4,00	Hörbich
82	15,02	36	6,59	50	9,16	0	0,00	1	0,18	25	4,58	Hofkirchen im Mühlkreis
71	11,53	33	5,36	59	9,58	3	0,49	1	0,16	23	3,73	Julbach
58	13,09	24	5,42	39	8,80	6	1,35	1	0,23	18	4,06	Kirchberg ob der Donau
59	13,44	17	3,87	63	14,35	1	0,23	3	0,68	9	2,05	Klaffer am Hochficht
72	12,39	35	6,02	48	8,26	3	0,52	6	1,03	24	4,13	Kleinzell im Mühlkreis
64	10,49	21	3,44	80	13,11	0	0,00	0	0,00	32	5,25	Kollerschlag
113	17,68	39	6,10	67	10,49	1	0,16	5	0,78	34	5,32	Lembach im Mühlkreis
35	15,02	9	3,86	26	11,16	0	0,00	1	0,43	9	3,86	Lichtenau im Mühlkreis
25	7,44	12	3,57	29	8,63	5	1,49	1	0,30	3	0,89	Nebelberg
54	10,47	60	11,63	57	11,05	2	0,39	3	0,58	21	4,07	Neufelden
62	14,00	18	4,06	53	11,96	1	0,23	1	0,23	15	3,39	Niederkappel
109	14,93	35	4,79	41	5,62	3	0,41	2	0,27	16	2,19	Niederwaldkirchen
26	9,92	7	2,67	27	10,31	0	0,00	0	0,00	3	1,15	Oberkappel
103	17,31	37	6,22	57	9,58	4	0,67	4	0,67	16	2,69	Oepping
105	15,20	23	3,33	70	10,13	4	0,58	3	0,43	20	2,89	Peilstein im Mühlviertel
66	10,73	34	5,53	68	11,06	1	0,16	3	0,49	19	3,09	Pfarrkirchen im Mühlkreis
95	15,47	34	5,54	76	12,38	5	0,81	2	0,33	37	6,03	Putzleinsdorf
46	9,02	25	4,90	45	8,82	0	0,00	2	0,39	24	4,71	Neustift im Mühlkreis
143	15,05	107	11,26	95	10,00	11	1,16	6	0,63	33	3,47	Rohrbach in Oberösterreich
59	14,01	26	6,18	64	15,20	0	0,00	1	0,24	22	5,23	Sankt Johann am Wimberg
226	15,53	104	7,15	167	11,48	7	0,48	8	0,55	48	3,30	Sankt Martin im Mühlkreis
26	10,00	14	5,38	16	6,15	3	1,15	2	0,77	13	5,00	Sankt Oswald bei Haslach
100	13,70	38	5,21	52	7,12	4	0,55	2	0,27	29	3,97	Sankt Peter am Wimberg

## Europawahl 2009

GKZ	Gebietsname	Wahlberechtigte	Wahlbeteiligung in %	Stimmen			SPÖ	%	ÖVP	%
				abgegeben	ungültig	gültig				
41335	Sankt Stefan am Walde	675	61,04	412	12	400	72	18,00	209	52,25
41336	Sankt Ulrich im Mühlkreis	493	57,40	283	10	273	36	13,19	135	49,45
41337	Sankt Veit im Mühlkreis	961	50,36	484	10	474	76	16,03	241	50,84
41338	Sarleinsbach	1.821	55,02	1.002	24	978	92	9,41	574	58,69
41339	Schlägl	1.111	43,20	480	11	469	81	17,27	225	47,97
41340	Schöneegg	435	52,64	229	7	222	56	25,23	107	48,20
41341	Schwarzenberg am Böhmerwald	520	47,69	248	6	242	38	15,70	135	55,79
41342	Ulrichsberg	2.464	45,05	1.110	27	1.083	178	16,44	486	44,88
41399	Wahlkarten - Rohrbach			1.234	14	1.220	178	14,59	610	50,00
41400	Schärding	44.884	51,39	23.067	493	22.574	3.733	16,54	9.190	40,71
41401	Altschwendt	514	60,51	311	6	305	52	17,05	131	42,95
41402	Andorf	3.932	45,09	1.773	31	1.742	428	24,57	592	33,98
41403	Brunnenthal	1.537	48,21	741	21	720	103	14,31	277	38,47
41404	Diersbach	1.273	53,10	676	18	658	78	11,85	291	44,22
41405	Dorf an der Pram	825	55,15	455	13	442	74	16,74	242	54,75
41406	Eggerding	1.013	44,32	449	8	441	52	11,79	191	43,31
41407	Engelhartszell	851	51,82	441	14	427	69	16,16	178	41,69
41408	Enzenkirchen	1.441	47,40	683	14	669	174	26,01	203	30,34
41409	Esternberg	2.281	49,63	1.132	20	1.112	126	11,33	530	47,66
41410	Freinberg	1.190	44,37	528	6	522	92	17,62	254	48,66
41411	Kopfung im Innkreis	1.637	50,21	822	32	790	101	12,78	317	40,13
41412	Mayrhof	221	63,80	141	2	139	10	7,19	95	68,35
41413	Münzkirchen	2.082	45,92	956	23	933	118	12,65	442	47,37
41414	Raab	1.865	47,08	878	30	848	100	11,79	261	30,78
41415	Rainbach im Innkreis	1.188	49,66	590	9	581	90	15,49	270	46,47
41416	Riedau	1.563	46,26	723	16	707	184	26,03	191	27,02
41417	Sankt Aegidi	1.323	62,74	830	20	810	64	7,90	428	52,84
41418	Sankt Florian am Inn	2.425	47,96	1.163	20	1.143	278	24,32	301	26,33
41419	Sankt Marienkirchen bei Schärding	1.466	44,61	654	11	643	85	13,22	230	35,77
41420	Sankt Roman	1.419	47,99	681	11	670	46	6,87	352	52,54
41421	Sankt Willibald	939	47,92	450	9	441	68	15,42	175	39,68
41422	Schärding	3.885	45,71	1.776	29	1.747	424	24,27	491	28,11
41423	Schardenberg	1.762	52,72	929	22	907	78	8,60	482	53,14
41424	Sigharting	640	65,16	417	9	408	32	7,84	184	45,10
41425	Suben	950	48,42	460	7	453	79	17,44	171	37,75
41426	Taufkirchen an der Pram	2.297	43,14	991	25	966	194	20,08	395	40,89
41427	Vichtenstein	507	50,69	257	3	254	23	9,06	136	53,54
41428	Waldkirchen am Wesen	1.060	61,23	649	19	630	117	18,57	268	42,54
41429	Wernstein am Inn	1.217	52,83	643	10	633	142	22,43	254	40,13
41430	Zell an der Pram	1.581	46,55	736	23	713	80	11,22	358	50,21
41499	Wahlkarten - Schärding			1.132	12	1.120	172	15,36	500	44,64
41500	Steyr-Land	47.394	55,62	26.362	674	25.688	5.913	23,02	8.447	32,88
41501	Adlwang	1.285	53,93	693	23	670	75	11,19	291	43,43
41502	Aschach an der Steyr	1.793	55,77	1.000	24	976	176	18,03	365	37,40
41503	Bad Hall	3.820	45,92	1.754	36	1.718	375	21,83	466	27,12
41504	Dietach	2.215	51,51	1.141	23	1.118	239	21,38	358	32,02
41505	Gaffenz	1.476	50,07	739	15	724	110	15,19	326	45,03
41506	Garsten	5.266	52,20	2.749	79	2.670	618	23,15	801	30,00
41507	Großraming	2.250	55,82	1.256	45	1.211	315	26,01	439	36,25
41508	Laussa	1.054	55,88	589	26	563	100	17,76	177	31,44
41509	Losenstein	1.371	50,11	687	11	676	195	28,85	214	31,66
41510	Maria Neustift	1.349	55,82	753	31	722	70	9,70	403	55,82
41511	Pfarrkirchen bei Bad Hall	1.711	44,13	755	23	732	164	22,40	224	30,60
41512	Reichraming	1.494	51,34	767	11	756	309	40,87	136	17,99
41513	Rohr im Kremstal	978	47,65	466	7	459	78	16,99	201	43,79
41514	Sankt Ulrich bei Steyr	2.503	55,29	1.384	49	1.335	247	18,50	468	35,06
41515	Schiedlberg	1.009	61,55	621	16	605	69	11,40	363	60,00
41516	Sierning	7.258	52,04	3.777	91	3.686	1.162	31,52	830	22,52
41517	Ternberg	2.737	51,85	1.419	41	1.378	276	20,03	435	31,57
41518	Waldneukirchen	1.763	55,30	975	32	943	159	16,86	404	42,84
41521	Wolfers	2.432	55,18	1.342	30	1.312	303	23,09	492	37,50
41522	Weyer	3.630	49,01	1.779	45	1.734	506	29,18	427	24,63
41599	Wahlkarten - Steyr-Land			1.716	16	1.700	367	21,59	627	36,88
41600	Urfahr-Umgebung	65.261	57,62	37.601	960	36.641	7.367	20,11	13.282	36,25
41601	Alberndorf in der Riedmark	3.024	53,97	1.632	49	1.583	247	15,60	587	37,08

**Europawahl 2009**

MARTIN	%	GRÜNE	%	FPÖ	%	KPÖ	%	JuLis	%	BZÖ	%	Gebietsname
35	8,75	31	7,75	36	9,00	1	0,25	2	0,50	14	3,50	Sankt Stefan am Walde
36	13,19	23	8,42	31	11,36	2	0,73	2	0,73	8	2,93	Sankt Ulrich im Mühlkreis
79	16,67	19	4,01	40	8,44	1	0,21	0	0,00	18	3,80	Sankt Veit im Mühlkreis
103	10,53	60	6,13	106	10,84	2	0,20	1	0,10	40	4,09	Sarleinsbach
70	14,93	30	6,40	41	8,74	4	0,85	2	0,43	16	3,41	Schlägl
19	8,56	12	5,41	21	9,46	0	0,00	0	0,00	7	3,15	Schöneegg
35	14,46	4	1,65	29	11,98	0	0,00	0	0,00	1	0,41	Schwarzenberg am Böhmerwald
132	12,19	91	8,40	142	13,11	7	0,65	7	0,65	40	3,69	Ulrichsberg
139	11,39	179	14,67	75	6,15	6	0,49	8	0,66	25	2,05	Wahlkarten - Rohrbach
2.891	12,81	1.248	5,53	4.359	19,31	58	0,26	80	0,35	1.015	4,50	Schärding
40	13,11	20	6,56	48	15,74	1	0,33	1	0,33	12	3,93	Altschwendt
227	13,03	97	5,57	316	18,14	8	0,46	4	0,23	70	4,02	Andorf
89	12,36	51	7,08	164	22,78	2	0,28	3	0,42	31	4,31	Brunnenthal
76	11,55	41	6,23	132	20,06	3	0,46	2	0,30	35	5,32	Diersbach
33	7,47	15	3,39	69	15,61	2	0,45	0	0,00	7	1,58	Dorf an der Pram
57	12,93	17	3,85	109	24,72	1	0,23	2	0,45	12	2,72	Eggerding
68	15,93	21	4,92	72	16,86	1	0,23	3	0,70	15	3,51	Engelhartzell
86	12,86	19	2,84	150	22,42	2	0,30	2	0,30	33	4,93	Enzenkirchen
160	14,39	31	2,79	210	18,88	0	0,00	2	0,18	53	4,77	Esternberg
54	10,34	27	5,17	72	13,79	3	0,57	3	0,57	17	3,26	Freinberg
99	12,53	32	4,05	195	24,68	2	0,25	5	0,63	39	4,94	Kopfung im Innkreis
8	5,76	3	2,16	21	15,11	0	0,00	0	0,00	2	1,44	Mayrhofer
112	12,00	41	4,39	178	19,08	2	0,21	2	0,21	38	4,07	Münzkirchen
107	12,62	71	8,37	247	29,13	3	0,35	7	0,83	52	6,13	Raab
71	12,22	26	4,48	97	16,70	0	0,00	1	0,17	26	4,48	Rainbach im Innkreis
112	15,84	49	6,93	136	19,24	2	0,28	1	0,14	32	4,53	Riedau
76	9,38	27	3,33	171	21,11	1	0,12	2	0,25	41	5,06	Sankt Aegidi
176	15,40	70	6,12	281	24,58	1	0,09	2	0,17	34	2,97	Sankt Florian am Inn
96	14,93	37	5,75	161	25,04	2	0,31	2	0,31	30	4,67	Sankt Marienkirchen bei Schärding
74	11,04	15	2,24	132	19,70	3	0,45	1	0,15	47	7,01	Sankt Roman
70	15,87	11	2,49	87	19,73	1	0,23	0	0,00	29	6,58	Sankt Willibald
231	13,22	128	7,33	398	22,78	5	0,29	7	0,40	63	3,61	Schärding
113	12,46	33	3,64	147	16,21	2	0,22	3	0,33	49	5,40	Schardenberg
53	12,99	12	2,94	68	16,67	0	0,00	0	0,00	59	14,46	Sigharting
72	15,89	19	4,19	79	17,44	0	0,00	1	0,22	32	7,06	Suben
130	13,46	48	4,97	147	15,22	3	0,31	8	0,83	41	4,24	Taufkirchen an der Pram
31	12,20	5	1,97	49	19,29	0	0,00	0	0,00	10	3,94	Vichtenstein
86	13,65	19	3,02	115	18,25	0	0,00	2	0,32	23	3,65	Waldkirchen am Wesen
87	13,74	28	4,42	96	15,17	1	0,16	4	0,63	21	3,32	Wernstein am Inn
91	12,76	54	7,57	103	14,45	0	0,00	2	0,28	25	3,51	Zell an der Pram
106	9,46	181	16,16	109	9,73	7	0,63	8	0,71	37	3,30	Wahlkarten - Schärding
4.831	18,81	1.926	7,50	2.965	11,54	104	0,40	128	0,50	1.374	5,35	Steyr-Land
102	15,22	53	7,91	105	15,67	0	0,00	2	0,30	42	6,27	Adlwang
162	16,60	91	9,32	123	12,60	4	0,41	9	0,92	46	4,71	Aschach an der Steyr
339	19,73	122	7,10	260	15,13	7	0,41	7	0,41	142	8,27	Bad Hall
216	19,32	117	10,47	114	10,20	6	0,54	9	0,81	59	5,28	Dietach
133	18,37	40	5,52	73	10,08	0	0,00	6	0,83	36	4,97	Gaflenz
532	19,93	272	10,19	305	11,42	12	0,45	15	0,56	115	4,31	Garsten
200	16,52	68	5,62	129	10,65	4	0,33	7	0,58	49	4,05	Großraming
117	20,78	29	5,15	62	11,01	2	0,36	1	0,18	75	13,32	Laussa
141	20,86	31	4,59	66	9,76	1	0,15	5	0,74	23	3,40	Losenstein
112	15,51	21	2,91	66	9,14	2	0,28	2	0,28	46	6,37	Maria Neustift
156	21,31	56	7,65	82	11,20	8	1,09	1	0,14	41	5,60	Pfarrkirchen bei Bad Hall
170	22,49	34	4,50	77	10,19	1	0,13	1	0,13	28	3,70	Reichraming
88	19,17	25	5,45	41	8,93	0	0,00	3	0,65	23	5,01	Rohr im Kremstal
260	19,48	126	9,44	160	11,99	3	0,22	6	0,45	65	4,87	Sankt Ulrich bei Steyr
66	10,91	19	3,14	59	9,75	0	0,00	2	0,33	27	4,46	Schiedlberg
770	20,89	190	5,15	533	14,46	11	0,30	16	0,43	174	4,72	Sierning
277	20,10	95	6,89	170	12,34	5	0,36	7	0,51	113	8,20	Ternberg
129	13,68	67	7,10	111	11,77	1	0,11	5	0,53	67	7,10	Waldneukirchen
219	16,69	83	6,33	151	11,51	11	0,84	7	0,53	46	3,51	Wolfert
377	21,74	149	8,59	169	9,75	19	1,10	1	0,06	86	4,96	Weyer
265	15,59	238	14,00	109	6,41	7	0,41	16	0,94	71	4,18	Wahlkarten - Steyr-Land
6.195	16,91	4.158	11,35	3.807	10,39	218	0,59	244	0,67	1.370	3,74	Urfahr-Umgebung
305	19,27	137	8,65	220	13,90	16	1,01	9	0,57	62	3,92	Alberndorf in der Riedmark

## Europawahl 2009

GKZ	Gebietsname	Wahlberechtigte	Wahlbeteiligung in %	Stimmen			SPÖ	%	ÖVP	%
				abgegeben	ungültig	gültig				
41602	Altenberg bei Linz	3.479	59,33	2.064	59	2.005	275	13,72	869	43,34
41603	Bad Leonfelden	3.209	55,25	1.773	76	1.697	205	12,08	725	42,72
41604	Eidenberg	1.575	53,97	850	23	827	91	11,00	428	51,75
41605	Engerwitzdorf	6.673	53,32	3.558	111	3.447	785	22,77	918	26,63
41606	Feldkirchen an der Donau	4.240	57,19	2.425	73	2.352	576	24,49	736	31,29
41607	Gallneukirchen	4.955	52,23	2.588	59	2.529	587	23,21	670	26,49
41608	Goldwörth	742	52,29	388	8	380	69	18,16	172	45,26
41609	Gramastetten	3.776	52,67	1.989	47	1.942	333	17,15	831	42,79
41610	Haibach im Mühlkreis	665	56,39	375	15	360	77	21,39	166	46,11
41611	Hellmonsödt	1.749	53,23	931	17	914	184	20,13	303	33,15
41612	Herzogsdorf	1.977	51,75	1.023	26	997	125	12,54	490	49,15
41613	Kirchschlag bei Linz	1.596	54,64	872	29	843	141	16,73	328	38,91
41614	Lichtenberg	2.151	56,49	1.215	25	1.190	232	19,50	484	40,67
41615	Oberneukirchen	2.546	50,82	1.294	41	1.253	216	17,24	542	43,26
41616	Ottenschlag im Mühlkreis	406	56,40	229	7	222	40	18,02	89	40,09
41617	Ottensheim	3.603	53,71	1.935	38	1.897	389	20,51	601	31,68
41618	Puchenau	3.776	53,26	2.011	38	1.973	471	23,87	601	30,46
41619	Reichenau im Mühlkreis	972	56,69	551	11	540	102	18,89	207	38,33
41620	Reichenthal	1.134	51,76	587	14	573	104	18,15	287	50,09
41621	Sankt Gotthard im Mühlkreis	1.049	57,01	598	11	587	127	21,64	208	35,43
41622	Schenkenfelden	1.259	50,99	642	18	624	99	15,87	309	49,52
41623	Sonnberg im Mühlkreis	664	50,00	332	9	323	55	17,03	138	42,72
41624	Steyregg	3.836	50,42	1.934	34	1.900	577	30,37	435	22,89
41625	Vorderweißenbach	1.641	54,66	897	25	872	109	12,50	471	54,01
41626	Walding	3.168	53,91	1.708	41	1.667	533	31,97	521	31,25
41627	Zwettl an der Rodl	1.396	57,23	799	25	774	119	15,37	347	44,83
41699	Wahlkarten - Urfahr-Umgebung			2.401	31	2.370	499	21,05	819	34,56
41700	Vöcklabruck	100.718	51,80	52.168	1.420	50.748	10.994	21,66	15.776	31,09
41701	Ampflwang im Hausruckwald	2.800	51,21	1.434	44	1.390	550	39,57	212	15,25
41702	Attersee am Attersee	1.287	50,35	648	14	634	137	21,61	206	32,49
41703	Attnang-Puchheim	6.355	46,25	2.939	79	2.860	918	32,10	521	18,22
41704	Atzbach	929	59,42	552	21	531	40	7,53	241	45,39
41705	Aurach am Hongar	1.250	51,20	640	25	615	149	24,23	165	26,83
41706	Berg im Attergau	784	52,81	414	12	402	30	7,46	225	55,97
41707	Desselbrunn	1.301	60,26	784	20	764	170	22,25	286	37,43
41708	Fornach	733	52,80	387	10	377	42	11,14	164	43,50
41709	Frankenburg am Hausruck	3.981	53,63	2.135	89	2.046	520	25,42	497	24,29
41710	Frankenmarkt	2.703	47,65	1.288	31	1.257	229	18,22	437	34,77
41711	Gampern	2.042	46,08	941	39	902	160	17,74	329	36,47
41712	Innerschwand am Mondsee	828	51,33	425	10	415	36	8,67	236	56,87
41713	Lenzing	4.042	49,23	1.990	42	1.948	726	37,27	193	9,91
41714	Manning	654	58,10	380	8	372	55	14,78	146	39,25
41715	Mondsee	2.364	41,88	990	11	979	143	14,61	401	40,96
41716	Neukirchen an der Vöckla	1.982	52,12	1.033	37	996	168	16,87	354	35,54
41717	Niederthalheim	823	53,71	442	17	425	43	10,12	185	43,53
41718	Nußdorf am Attersee	858	53,73	461	5	456	46	10,09	173	37,94
41719	Oberhofen am Irrsee	1.140	47,81	545	18	527	82	15,56	235	44,59
41720	Oberndorf bei Schwanenstadt	1.112	51,53	573	10	563	120	21,31	161	28,60
41721	Oberwang	1.234	48,87	603	20	583	31	5,32	364	62,44
41722	Ottnang am Hausruck	3.036	46,71	1.418	41	1.377	314	22,80	393	28,54
41723	Pfaffing	1.089	47,47	517	17	500	114	22,80	151	30,20
41724	Pilsbach	508	62,40	317	9	308	64	20,78	133	43,18
41725	Pitzenberg	405	58,77	238	5	233	39	16,74	76	32,62
41726	Pöndorf	1.823	42,24	770	24	746	147	19,71	262	35,12
41727	Puchkirchen am Trattberg	767	58,93	452	8	444	71	15,99	166	37,39
41728	Pühret	482	58,51	282	14	268	46	17,16	113	42,16
41729	Redleiten	376	51,60	194	5	189	31	16,40	76	40,21
41730	Redlham	1.138	54,22	617	32	585	125	21,37	185	31,62
41731	Regau	4.717	47,00	2.217	70	2.147	477	22,22	525	24,45
41732	Rüstorf	1.580	47,22	746	19	727	190	26,13	199	27,37
41733	Rutzenham	205	61,95	127	3	124	8	6,45	58	46,77
41734	Sankt Georgen im Attergau	3.007	44,66	1.343	43	1.300	179	13,77	387	29,77
41735	Sankt Lorenz	1.674	43,07	721	15	706	82	11,61	323	45,75
41736	Schlatt	1.037	50,14	520	16	504	97	19,25	165	32,74
41737	Schörfling am Attersee	2.642	45,42	1.200	28	1.172	299	25,51	292	24,91

**Europawahl 2009**

MARTIN	%	GRÜNE	%	FPÖ	%	KPÖ	%	JuLis	%	BZÖ	%	Gebietsname
298	14,86	220	10,97	235	11,72	7	0,35	10	0,50	91	4,54	Altenberg bei Linz
322	18,97	127	7,48	203	11,96	13	0,77	11	0,65	91	5,36	Bad Leonfelden
131	15,84	67	8,10	63	7,62	0	0,00	6	0,73	41	4,96	Eidenberg
760	22,05	381	11,05	432	12,53	19	0,55	27	0,78	125	3,63	Engerwitzdorf
425	18,07	166	7,06	266	11,31	7	0,30	17	0,72	159	6,76	Feldkirchen an der Donau
437	17,28	474	18,74	251	9,92	22	0,87	17	0,67	71	2,81	Gallneukirchen
55	14,47	29	7,63	36	9,47	1	0,26	1	0,26	17	4,47	Goldwörth
285	14,68	206	10,61	187	9,63	12	0,62	16	0,82	72	3,71	Gramastetten
52	14,44	28	7,78	28	7,78	1	0,28	1	0,28	7	1,94	Haibach im Mühlkreis
142	15,54	115	12,58	135	14,77	4	0,44	5	0,55	26	2,84	Hellmonsödt
156	15,65	58	5,82	124	12,44	3	0,30	0	0,00	41	4,11	Herzogsdorf
138	16,37	105	12,46	94	11,15	6	0,71	2	0,24	29	3,44	Kirchschlag bei Linz
175	14,71	149	12,52	105	8,82	6	0,50	6	0,50	33	2,77	Lichtenberg
199	15,88	136	10,85	108	8,62	9	0,72	8	0,64	35	2,79	Oberneukirchen
38	17,12	12	5,41	27	12,16	0	0,00	1	0,45	15	6,76	Ottenschlag im Mühlkreis
274	14,44	357	18,82	184	9,70	14	0,74	16	0,84	62	3,27	Ottensheim
337	17,08	317	16,07	164	8,31	19	0,96	17	0,86	47	2,38	Puchenuau
98	18,15	58	10,74	54	10,00	2	0,37	2	0,37	17	3,15	Reichenau im Mühlkreis
69	12,04	31	5,41	56	9,77	2	0,35	3	0,52	21	3,66	Reichenthal
101	17,21	53	9,03	80	13,63	1	0,17	2	0,34	15	2,56	Sankt Gotthard im Mühlkreis
84	13,46	33	5,29	66	10,58	1	0,16	1	0,16	31	4,97	Schenkenfelden
62	19,20	27	8,36	32	9,91	2	0,62	2	0,62	5	1,55	Sonnberg im Mühlkreis
420	22,11	162	8,53	205	10,79	10	0,53	10	0,53	81	4,26	Steyregg
119	13,65	46	5,28	98	11,24	2	0,23	2	0,23	25	2,87	Vorderweißbach
262	15,72	146	8,76	119	7,14	9	0,54	12	0,72	65	3,90	Walding
128	16,54	81	10,47	64	8,27	10	1,29	9	1,16	16	2,07	Zwettl an der Rodl
323	13,63	437	18,44	171	7,22	20	0,84	31	1,31	70	2,95	Wahlkarten - Urfahr-Umgebung
9.005	17,74	4.346	8,56	7.963	15,69	274	0,54	299	0,59	2.091	4,12	Vöcklabruck
260	18,71	62	4,46	227	16,33	11	0,79	4	0,29	64	4,60	Ampflwang im Hausruckwald
104	16,40	61	9,62	89	14,04	3	0,47	4	0,63	30	4,73	Attersee am Attersee
536	18,74	231	8,08	523	18,29	16	0,56	20	0,70	95	3,32	Attnang-Puchheim
84	15,82	44	8,29	95	17,89	3	0,56	3	0,56	21	3,95	Atzbach
122	19,84	27	4,39	120	19,51	3	0,49	2	0,33	27	4,39	Aurach am Hongar
56	13,93	19	4,73	52	12,94	1	0,25	3	0,75	16	3,98	Berg im Attergau
109	14,27	34	4,45	133	17,41	7	0,92	2	0,26	23	3,01	Desselbrunn
58	15,38	18	4,77	81	21,49	2	0,53	1	0,27	11	2,92	Fornach
357	17,45	120	5,87	484	23,66	9	0,44	14	0,68	45	2,20	Frankenburg am Hausruck
230	18,30	75	5,97	215	17,10	10	0,80	6	0,48	55	4,38	Frankenmarkt
155	17,18	63	6,98	136	15,08	7	0,78	7	0,78	45	4,99	Gampern
57	13,73	30	7,23	44	10,60	0	0,00	5	1,20	7	1,69	Innerschwand am Mondsee
471	24,18	100	5,13	356	18,28	12	0,62	9	0,46	81	4,16	Lenzing
61	16,40	40	10,75	35	9,41	4	1,08	2	0,54	29	7,80	Manning
169	17,26	111	11,34	99	10,11	4	0,41	6	0,61	46	4,70	Mondsee
130	13,05	78	7,83	217	21,79	7	0,70	3	0,30	39	3,92	Neukirchen an der Vöckla
64	15,06	37	8,71	79	18,59	1	0,24	3	0,71	13	3,06	Niederthalheim
94	20,61	37	8,11	70	15,35	3	0,66	4	0,88	29	6,36	Nußdorf am Attersee
74	14,04	26	4,93	79	14,99	2	0,38	1	0,19	28	5,31	Oberhofen am Irrsee
103	18,29	46	8,17	93	16,52	2	0,36	6	1,07	32	5,68	Oberndorf bei Schwanenstadt
81	13,89	14	2,40	76	13,04	0	0,00	1	0,17	16	2,74	Oberwang
262	19,03	82	5,95	223	16,19	6	0,44	11	0,80	86	6,25	Ottngang am Hausruck
81	16,20	41	8,20	79	15,80	1	0,20	8	1,60	25	5,00	Pfaffing
49	15,91	26	8,44	28	9,09	0	0,00	2	0,65	6	1,95	Pilsbach
35	15,02	18	7,73	50	21,46	0	0,00	3	1,29	12	5,15	Pitzenberg
143	19,17	36	4,83	130	17,43	0	0,00	2	0,27	26	3,49	Pöndorf
64	14,41	42	9,46	77	17,34	3	0,68	0	0,00	21	4,73	Puchkirchen am Trattberg
38	14,18	17	6,34	47	17,54	2	0,75	0	0,00	5	1,87	Pühret
32	16,93	5	2,65	32	16,93	0	0,00	1	0,53	12	6,35	Redleiten
108	18,46	51	8,72	84	14,36	1	0,17	1	0,17	30	5,13	Redlham
437	20,35	209	9,73	388	18,07	14	0,65	6	0,28	91	4,24	Regau
139	19,12	46	6,33	123	16,92	7	0,96	1	0,14	22	3,03	Rüstorf
17	13,71	21	16,94	14	11,29	1	0,81	0	0,00	5	4,03	Rutzenham
272	20,92	86	6,62	282	21,69	6	0,46	8	0,62	80	6,15	Sankt Georgen im Attergau
115	16,29	82	11,61	68	9,63	2	0,28	3	0,42	31	4,39	Sankt Lorenz
111	22,02	36	7,14	70	13,89	3	0,60	1	0,20	21	4,17	Schlatt
192	16,38	114	9,73	199	16,98	7	0,60	7	0,60	62	5,29	Schörfling am Attersee

## Europawahl 2009

GKZ	Gebietsname	Wahlberechtigte	Wahlbeteiligung in %	Stimmen			SPÖ	%	ÖVP	%
				abgegeben	ungültig	gültig				
41738	Schwanenstadt	3.072	48,99	1.505	22	1.483	317	21,38	395	26,64
41739	Seewalchen am Attersee	4.153	47,27	1.963	59	1.904	415	21,80	472	24,79
41740	Steinbach am Attersee	687	62,15	427	6	421	75	17,81	178	42,28
41741	Straß im Attergau	1.107	46,70	517	21	496	53	10,69	232	46,77
41742	Tiefgraben	2.710	39,70	1.076	25	1.051	112	10,66	467	44,43
41743	Timelkam	4.563	49,16	2.243	62	2.181	664	30,44	439	20,13
41744	Ungenach	1.110	57,66	640	22	618	71	11,49	296	47,90
41745	Unterach am Attersee	1.119	44,33	496	18	478	108	22,59	173	36,19
41746	Vöcklabruck	9.208	48,24	4.442	103	4.339	1.056	24,34	1.125	25,93
41747	Vöcklamarkt	3.631	48,06	1.745	62	1.683	327	19,43	604	35,89
41748	Weißkirchen im Attergau	766	48,83	374	9	365	32	8,77	193	52,88
41749	Weyregg am Attersee	1.249	49,00	612	4	608	137	22,53	227	37,34
41750	Wolfsegg am Hausruck	1.598	51,25	819	24	795	220	27,67	208	26,16
41751	Zell am Moos	1.134	49,21	558	20	538	73	13,57	256	47,58
41752	Zell am Pettenfirst	923	52,87	488	20	468	79	16,88	184	39,32
41799	Wahlkarten - Vöcklabruck			2.980	32	2.948	577	19,57	1.092	37,04
41800	Wels-Land	51.560	53,74	27.710	602	27.108	6.092	22,47	8.339	30,76
41801	Aichkirchen	418	63,64	266	13	253	22	8,70	116	45,85
41802	Bachmanning	473	57,29	271	10	261	61	23,37	87	33,33
41803	Bad Wimsbach-Neydharting	1.918	53,13	1.019	18	1.001	216	21,58	411	41,06
41804	Buchkirchen	3.043	52,38	1.594	39	1.555	421	27,07	404	25,98
41805	Eberstalzell	1.776	49,83	885	24	861	68	7,90	406	47,15
41806	Edt bei Lambach	1.629	52,67	858	24	834	189	22,66	259	31,06
41807	Fischlham	1.052	54,66	575	12	563	93	16,52	257	45,65
41808	Gunskirchen	4.355	50,22	2.187	50	2.137	478	22,37	596	27,89
41809	Holzhausen	383	51,97	303	13	290	72	24,83	101	34,83
41810	Krenglbach	2.360	51,99	1.227	24	1.203	349	29,01	319	26,52
41811	Lambach	2.451	46,19	1.132	26	1.106	259	23,42	313	28,30
41812	Marchtrenk	9.018	48,34	4.359	77	4.282	1.397	32,62	731	17,07
41813	Neukirchen bei Lambach	712	60,81	433	14	419	59	14,08	188	44,87
41814	Offenhausen	1.264	51,34	649	10	639	102	15,96	240	37,56
41815	Pennewang	714	58,26	416	3	413	39	9,44	207	50,12
41816	Pichl bei Wels	2.081	55,12	1.147	23	1.124	188	16,73	431	38,35
41817	Sattledt	1.782	49,66	885	20	865	162	18,73	344	39,77
41818	Schleißheim	895	55,31	495	16	479	90	18,79	149	31,11
41819	Sipbachzell	1.402	54,14	759	20	739	121	16,37	297	40,19
41820	Stadl-Paura	3.735	42,97	1.605	55	1.550	429	27,68	241	15,55
41821	Steinerkirchen an der Traun	1.800	54,56	982	25	957	114	11,91	486	50,78
41822	Steinhaus	1.506	59,16	891	18	873	137	15,69	275	31,50
41823	Thalheim bei Wels	4.209	50,15	2.111	27	2.084	428	20,54	618	29,65
41824	Weißkirchen an der Traun	2.384	51,76	1.234	20	1.214	333	27,43	330	27,18
41899	Wahlkarten - Wels-Land			1.427	21	1.406	265	18,85	533	37,91
5	Salzburg	392.349	42,40	166.341	3.626	162.715	31.030	19,07	52.905	32,51
	Wahlkarten	392.349	3,98	15.607	223	15.384	2.907	18,90	5.660	36,79
5A	Salzburg Stadt	103.042	40,34	41.564	630	40.934	8.333	20,36	10.820	26,43
5B	Flachgau/Tennengau	150.140	44,19	66.341	1.731	64.610	10.932	16,92	22.388	34,65
5C	Lungau/Pinzgau/Pongau	139.167	41,99	58.436	1.265	57.171	11.765	20,58	19.697	34,45
50100	Salzburg (Stadt)	103.042	40,34	41.564	630	40.934	8.333	20,36	10.820	26,43
50101	Salzburg	103.042	34,77	35.826	579	35.247	7.254	20,58	8.867	25,16
50199	Wahlkarten - Salzburg (Stadt)			5.738	51	5.687	1.079	18,97	1.953	34,34
50200	Hallein	41.720	44,35	18.504	611	17.893	3.539	19,78	5.795	32,39
50201	Abtenau	4.402	38,76	1.706	61	1.645	356	21,64	703	42,74
50202	Adnet	2.682	48,10	1.290	55	1.235	192	15,55	507	41,05
50203	Annaberg-Lungötz	1.725	41,80	721	22	699	134	19,17	305	43,63
50204	Golling an der Salzach	2.958	37,46	1.108	30	1.078	210	19,48	307	28,48
50205	Hallein	13.406	40,23	5.393	151	5.242	1.298	24,76	1.047	19,97
50206	Krispl	702	47,86	336	10	326	50	15,34	153	46,93
50207	Kuchl	5.024	41,02	2.061	93	1.968	298	15,14	700	35,57
50208	Oberalm	3.106	41,05	1.275	28	1.247	265	21,25	331	26,54
50209	Puch bei Hallein	3.292	43,47	1.431	31	1.400	276	19,71	419	29,93
50210	Rußbach am Paß Gschütt	632	47,47	300	9	291	71	24,40	125	42,96
50211	Sankt Koloman	1.237	51,09	632	51	581	35	6,02	334	57,49
50212	Scheffau am Tennengebirge	1.023	43,79	448	22	426	79	18,54	176	41,31
50213	Bad Vigaun	1.531	39,71	608	24	584	87	14,90	221	37,84
50299	Wahlkarten - Hallein			1.195	24	1.171	188	16,05	467	39,88

## Europawahl 2009

MARTIN	%	GRÜNE	%	FPÖ	%	KPÖ	%	JuLis	%	BZÖ	%	Gebietsname
243	16,39	172	11,60	274	18,48	6	0,40	12	0,81	64	4,32	Schwanenstadt
381	20,01	171	8,98	365	19,17	15	0,79	14	0,74	71	3,73	Seewalchen am Attersee
77	18,29	33	7,84	42	9,98	1	0,24	3	0,71	12	2,85	Steinbach am Attersee
74	14,92	27	5,44	90	18,15	4	0,81	2	0,40	14	2,82	Straß im Attergau
189	17,98	91	8,66	137	13,04	8	0,76	9	0,86	38	3,62	Tiefgraben
442	20,27	186	8,53	333	15,27	7	0,32	11	0,50	99	4,54	Timelkam
74	11,97	64	10,36	80	12,94	3	0,49	5	0,81	25	4,05	Ungenach
92	19,25	35	7,32	51	10,67	2	0,42	3	0,63	14	2,93	Unterach am Attersee
823	18,97	519	11,96	553	12,74	20	0,46	32	0,74	211	4,86	Vöcklabruck
299	17,77	136	8,08	241	14,32	6	0,36	10	0,59	60	3,57	Vöcklamarkt
50	13,70	22	6,03	57	15,62	0	0,00	0	0,00	11	3,01	Weißkirchen im Attergau
83	13,65	60	9,87	75	12,34	1	0,16	2	0,33	23	3,78	Weyregg am Attersee
146	18,36	65	8,18	103	12,96	11	1,38	4	0,50	38	4,78	Wolfsegg am Hausruck
75	13,94	44	8,18	60	11,15	1	0,19	2	0,37	27	5,02	Zell am Moos
73	15,60	61	13,03	46	9,83	3	0,64	4	0,85	18	3,85	Zell am Pettenfirst
414	14,04	475	16,11	259	8,79	26	0,88	26	0,88	79	2,68	Wahlkarten - Vöcklabruck
4.828	17,81	1.966	7,25	4.298	15,86	116	0,43	153	0,56	1.316	4,85	Wels-Land
45	17,79	12	4,74	39	15,42	1	0,40	0	0,00	18	7,11	Aichkirchen
34	13,03	15	5,75	50	19,16	0	0,00	0	0,00	14	5,36	Bachmanning
146	14,59	55	5,49	119	11,89	1	0,10	7	0,70	46	4,60	Bad Wimsbach-Neydharting
340	21,86	121	7,78	218	14,02	4	0,26	9	0,58	38	2,44	Buchkirchen
111	12,89	47	5,46	171	19,86	2	0,23	4	0,46	52	6,04	Eberstalzell
147	17,63	46	5,52	154	18,47	3	0,36	1	0,12	35	4,20	Edt bei Lambach
103	18,29	24	4,26	63	11,19	4	0,71	3	0,53	16	2,84	Fischlham
407	19,05	134	6,27	374	17,50	7	0,33	15	0,70	126	5,90	Gunskirchen
50	17,24	19	6,55	38	13,10	2	0,69	3	1,03	5	1,72	Holzhausen
206	17,12	92	7,65	168	13,97	6	0,50	6	0,50	57	4,74	Krenglbach
198	17,90	90	8,14	173	15,64	2	0,18	10	0,90	61	5,52	Lambach
949	22,16	256	5,98	703	16,42	26	0,61	20	0,47	200	4,67	Marchtrenk
70	16,71	21	5,01	55	13,13	3	0,72	3	0,72	20	4,77	Neukirchen bei Lambach
76	11,89	44	6,89	125	19,56	0	0,00	1	0,16	51	7,98	Offenhausen
66	15,98	33	7,99	45	10,90	1	0,24	0	0,00	22	5,33	Pennewang
196	17,44	93	8,27	163	14,50	3	0,27	4	0,36	46	4,09	Pichl bei Wels
140	16,18	32	3,70	138	15,95	2	0,23	1	0,12	46	5,32	Sattledt
99	20,67	40	8,35	75	15,66	1	0,21	3	0,63	22	4,59	Schleißheim
120	16,24	55	7,44	117	15,83	0	0,00	4	0,54	25	3,38	Sipbachzell
280	18,06	111	7,16	328	21,16	11	0,71	15	0,97	135	8,71	Stadl-Paura
134	14,00	69	7,21	111	11,60	5	0,52	2	0,21	36	3,76	Steinerkirchen an der Traun
121	13,86	39	4,47	267	30,58	3	0,34	2	0,23	29	3,32	Steinhaus
341	16,36	274	13,15	284	13,63	19	0,91	13	0,62	107	5,13	Thalheim bei Wels
241	19,85	76	6,26	158	13,01	6	0,49	12	0,99	58	4,78	Weißkirchen an der Traun
208	14,79	168	11,95	162	11,52	4	0,28	15	1,07	51	3,63	Wahlkarten - Wels-Land
33.505	20,59	17.368	10,67	18.916	11,63	938	0,58	1.096	0,67	6.957	4,28	Salzburg
2.449	15,92	2.464	16,02	1.119	7,27	113	0,73	148	0,96	524	3,41	Wahlkarten
7.604	18,58	6.784	16,57	4.743	11,59	462	1,13	340	0,83	1.848	4,51	Salzburg Stadt
13.076	20,24	7.274	11,26	7.280	11,27	319	0,49	513	0,79	2.828	4,38	Flachgau/Tennengau
12.825	22,43	3.310	5,79	6.893	12,06	157	0,27	243	0,43	2.281	3,99	Lungau/Pinzgau/Pongau
7.604	18,58	6.784	16,57	4.743	11,59	462	1,13	340	0,83	1.848	4,51	Salzburg(Stadt)
6.818	19,34	5.629	15,97	4.317	12,25	400	1,13	272	0,77	1.690	4,79	Salzburg
786	13,82	1.155	20,31	426	7,49	62	1,09	68	1,20	158	2,78	Wahlkarten - Salzburg(Stadt)
3.735	20,87	1.850	10,34	1.957	10,94	97	0,54	139	0,78	781	4,36	Hallein
279	16,96	98	5,96	152	9,24	4	0,24	7	0,43	46	2,80	Abtenau
226	18,30	118	9,55	126	10,20	6	0,49	9	0,73	51	4,13	Adnet
118	16,88	24	3,43	82	11,73	1	0,14	2	0,29	33	4,72	Annaberg-Lungötz
264	24,49	113	10,48	135	12,52	2	0,19	6	0,56	41	3,80	Golling an der Salzach
1.221	23,29	644	12,29	673	12,84	43	0,82	57	1,09	259	4,94	Hallein
49	15,03	12	3,68	50	15,34	0	0,00	0	0,00	12	3,68	Krispl
464	23,58	201	10,21	179	9,10	5	0,25	13	0,66	108	5,49	Kuchl
268	21,49	169	13,55	152	12,19	9	0,72	7	0,56	46	3,69	Oberalm
281	20,07	167	11,93	156	11,14	13	0,93	15	1,07	73	5,21	Puch bei Hallein
51	17,53	4	1,37	33	11,34	0	0,00	0	0,00	7	2,41	Rußbach am Paß Gschütt
117	20,14	23	3,96	41	7,06	1	0,17	3	0,52	27	4,65	Sankt Koloman
65	15,26	37	8,69	49	11,50	0	0,00	7	1,64	13	3,05	Scheffau am Tennengebirge
138	23,63	58	9,93	50	8,56	2	0,34	3	0,51	25	4,28	Bad Vigaun
194	16,57	182	15,54	79	6,75	11	0,94	10	0,85	40	3,42	Wahlkarten - Hallein

## Europawahl 2009

GKZ	Gebietsname	Wahlberechtigte	Wahlbeteiligung in %	Stimmen			SPÖ	%	ÖVP	%
				abgegeben	ungültig	gültig				
50300	Salzburg-Umgebung	108.420	44,12	47.837	1.120	46.717	7.393	15,83	16.593	35,52
50301	Anif	3.150	38,83	1.223	23	1.200	183	15,25	426	35,50
50302	Anthering	2.648	44,22	1.171	33	1.138	131	11,51	496	43,59
50303	Bergheim	3.766	50,61	1.906	45	1.861	249	13,38	753	40,46
50304	Berndorf bei Salzburg	1.309	37,89	496	3	493	77	15,62	193	39,15
50305	Bürmoos	3.523	37,72	1.329	25	1.304	450	34,51	118	9,05
50306	Dorfbeuern	1.112	43,26	481	9	472	46	9,75	243	51,48
50307	Ebenau	1.075	47,26	508	17	491	80	16,29	233	47,45
50308	Elixhausen	2.215	42,17	934	16	918	132	14,38	334	36,38
50309	Elsbethen	3.995	43,65	1.744	31	1.713	246	14,36	606	35,38
50310	Eugendorf	4.938	39,02	1.927	37	1.890	213	11,27	683	36,14
50311	Faistenau	2.311	38,90	899	17	882	98	11,11	343	38,89
50312	Fuschl am See	1.050	43,52	457	12	445	47	10,56	195	43,82
50313	Göming	522	58,62	306	5	301	23	7,64	211	70,10
50314	Grödig	5.166	39,97	2.065	43	2.022	570	28,19	433	21,41
50315	Großgmain	1.869	38,95	728	16	712	79	11,10	240	33,71
50316	Hallwang	3.019	39,38	1.189	38	1.151	196	17,03	386	33,54
50317	Henndorf am Wallersee	3.715	40,43	1.502	38	1.464	256	17,49	438	29,92
50318	Hintersee	352	23,58	83	1	82	16	19,51	25	30,49
50319	Hof bei Salzburg	2.535	40,12	1.017	24	993	154	15,51	390	39,27
50320	Köstendorf	1.956	40,08	784	26	758	82	10,82	355	46,83
50321	Koppl	2.468	42,06	1.038	22	1.016	141	13,88	382	37,60
50322	Lamprechtshausen	2.741	42,58	1.167	46	1.121	186	16,59	437	38,98
50323	Mattsee	2.347	38,18	896	24	872	89	10,21	417	47,82
50324	Neumarkt am Wallersee	4.280	35,19	1.506	35	1.471	244	16,59	382	25,97
50325	Nußdorf am Haunsberg	1.777	40,63	722	22	700	95	13,57	300	42,86
50326	Oberndorf bei Salzburg	4.202	42,84	1.800	38	1.762	352	19,98	414	23,50
50327	Obertrum am See	3.512	36,19	1.271	24	1.247	161	12,91	487	39,05
50328	Plainfeld	920	41,30	380	10	370	27	7,30	144	38,92
50329	Sankt Georgen bei Salzburg	2.183	45,99	1.004	29	975	140	14,36	391	40,10
50330	Sankt Gilgen	2.831	37,44	1.060	16	1.044	163	15,61	426	40,80
50331	Schleedorf	746	39,81	297	6	291	35	12,03	128	43,99
50332	Seeham	1.380	35,72	493	11	482	61	12,66	212	43,98
50335	Straßwalchen	5.282	43,17	2.280	77	2.203	374	16,98	767	34,82
50336	Strobl	2.759	40,05	1.105	32	1.073	200	18,64	410	38,21
50337	Thalgau	4.158	40,24	1.673	47	1.626	196	12,05	719	44,22
50338	Wals-Siezenheim	9.202	42,13	3.877	98	3.779	604	15,98	1.174	31,07
50339	Seekirchen am Wallersee	7.406	37,62	2.786	61	2.725	389	14,28	856	31,41
50399	Wahlkarten - Salzburg-Umgebung			3.733	63	3.670	608	16,57	1.446	39,40
50400	Sankt Johann im Pongau	58.265	44,13	25.713	621	25.092	5.184	20,66	8.719	34,75
50401	Altenmarkt im Pongau	2.735	40,33	1.103	27	1.076	92	8,55	432	40,15
50402	Bad Hofgastein	5.092	33,05	1.683	24	1.659	342	20,61	521	31,40
50403	Bad Gastein	3.109	35,77	1.112	18	1.094	260	23,77	232	21,21
50404	Bischofshofen	7.581	41,35	3.135	88	3.047	879	28,85	672	22,05
50405	Dorfgastein	1.269	42,32	537	7	530	131	24,72	196	36,98
50406	Eben im Pongau	1.556	46,92	730	20	710	90	12,68	294	41,41
50407	Filzmoos	1.017	39,72	404	5	399	27	6,77	200	50,13
50408	Flachau	1.984	48,79	968	18	950	105	11,05	454	47,79
50409	Forstau	436	50,46	220	3	217	43	19,82	118	54,38
50410	Goldegg	1.879	37,20	699	16	683	122	17,86	259	37,92
50411	Großarl	2.813	45,47	1.279	22	1.257	177	14,08	740	58,87
50412	Hüttau	1.141	41,45	473	11	462	114	24,68	140	30,30
50413	Hüttschlag	714	40,20	287	5	282	60	21,28	150	53,19
50414	Kleinarl	594	42,26	251	1	250	39	15,60	125	50,00
50415	Mühlbach am Hochkönig	1.233	39,98	493	15	478	171	35,77	140	29,29
50416	Pfarrwerfen	1.738	44,07	766	22	744	121	16,26	351	47,18
50417	Radstadt	3.387	42,55	1.441	42	1.399	199	14,22	477	34,10
50418	Sankt Johann im Pongau	7.816	40,67	3.179	92	3.087	566	18,33	976	31,62
50419	Sankt Martin am Tennengebirge	1.135	46,70	530	28	502	128	25,50	174	34,66
50420	Sankt Veit im Pongau	2.724	42,58	1.160	36	1.124	224	19,93	412	36,65
50421	Schwarzach im Pongau	2.630	41,06	1.080	24	1.056	492	46,59	147	13,92
50422	Untertauern	350	31,71	111	0	111	21	18,92	42	37,84
50423	Wagrain	2.317	35,91	832	20	812	104	12,81	355	43,72
50424	Werfen	2.352	36,61	861	37	824	198	24,03	224	27,18
50425	Werfenweng	663	47,21	313	6	307	13	4,23	144	46,91

**Europawahl 2009**

MARTIN	%	GRÜNE	%	FPÖ	%	KPÖ	%	JuLis	%	BZÖ	%	Gebietsname
9.341	19,99	5.424	11,61	5.323	11,39	222	0,48	374	0,80	2.047	4,38	Salzburg-Umgebung
224	18,67	166	13,83	130	10,83	8	0,67	14	1,17	49	4,08	Anif
189	16,61	134	11,78	118	10,37	12	1,05	8	0,70	50	4,39	Anthering
351	18,86	225	12,09	189	10,16	4	0,21	21	1,13	69	3,71	Bergheim
82	16,63	42	8,52	74	15,01	2	0,41	2	0,41	21	4,26	Berndorf bei Salzburg
342	26,23	144	11,04	195	14,95	5	0,38	12	0,92	38	2,91	Bürmoos
104	22,03	25	5,30	37	7,84	0	0,00	1	0,21	16	3,39	Dorfbeuern
60	12,22	51	10,39	42	8,55	0	0,00	1	0,20	24	4,89	Ebenau
173	18,85	125	13,62	101	11,00	6	0,65	9	0,98	38	4,14	Elixhausen
310	18,10	240	14,01	182	10,62	10	0,58	17	0,99	102	5,95	Elsbethen
466	24,66	203	10,74	200	10,58	14	0,74	15	0,79	96	5,08	Eugendorf
190	21,54	70	7,94	125	14,17	2	0,23	8	0,91	46	5,22	Faistenau
88	19,78	42	9,44	55	12,36	3	0,67	3	0,67	12	2,70	Fuschl am See
21	6,98	11	3,65	22	7,31	4	1,33	1	0,33	8	2,66	Göming
499	24,68	187	9,25	234	11,57	8	0,40	12	0,59	79	3,91	Grödig
139	19,52	107	15,03	113	15,87	3	0,42	8	1,12	23	3,23	Großgmain
221	19,20	140	12,16	120	10,43	12	1,04	8	0,70	68	5,91	Hallwang
315	21,52	174	11,89	193	13,18	4	0,27	13	0,89	71	4,85	Henndorf am Wallersee
10	12,20	2	2,44	18	21,95	1	1,22	1	1,22	9	10,98	Hintersee
181	18,23	105	10,57	102	10,27	4	0,40	1	0,10	56	5,64	Hof bei Salzburg
133	17,55	81	10,69	69	9,10	2	0,26	5	0,66	31	4,09	Köstendorf
177	17,42	148	14,57	102	10,04	6	0,59	16	1,57	44	4,33	Koppl
197	17,57	99	8,83	156	13,92	4	0,36	7	0,62	35	3,12	Lamprechtshausen
129	14,79	111	12,73	81	9,29	3	0,34	8	0,92	34	3,90	Mattsee
350	23,79	172	11,69	227	15,43	14	0,95	10	0,68	72	4,89	Neumarkt am Wallersee
130	18,57	77	11,00	49	7,00	0	0,00	3	0,43	46	6,57	Nußdorf am Haunsberg
382	21,68	256	14,53	261	14,81	9	0,51	15	0,85	73	4,14	Oberndorf bei Salzburg
240	19,25	153	12,27	148	11,87	4	0,32	6	0,48	48	3,85	Obertrum am See
86	23,24	46	12,43	36	9,73	1	0,27	7	1,89	23	6,22	Plainfeld
193	19,79	78	8,00	118	12,10	5	0,51	4	0,41	46	4,72	Sankt Georgen bei Salzburg
235	22,51	67	6,42	101	9,67	4	0,38	6	0,57	42	4,02	Sankt Gilgen
53	18,21	24	8,25	37	12,71	1	0,34	0	0,00	13	4,47	Schleedorf
86	17,84	49	10,17	45	9,34	1	0,21	4	0,83	24	4,98	Seeham
438	19,88	141	6,40	368	16,70	5	0,23	13	0,59	97	4,40	Straßwalchen
205	19,11	89	8,29	109	10,16	8	0,75	12	1,12	40	3,73	Strobl
323	19,86	143	8,79	176	10,82	3	0,18	6	0,37	60	3,69	Thalgau
903	23,90	439	11,62	463	12,25	16	0,42	35	0,93	145	3,84	Wals-Siezenheim
548	20,11	430	15,78	292	10,72	12	0,44	29	1,06	169	6,20	Seekirchen am Wallersee
568	15,48	628	17,11	235	6,40	22	0,60	33	0,90	130	3,54	Wahlkarten - Salzburg-Umgebung
5.399	21,52	1.322	5,27	3.163	12,61	72	0,29	100	0,40	1.133	4,52	Sankt Johann im Pongau
273	25,37	50	4,65	140	13,01	4	0,37	7	0,65	78	7,25	Altenmarkt im Pongau
439	26,46	72	4,34	195	11,75	6	0,36	2	0,12	82	4,94	Bad Hofgastein
327	29,89	36	3,29	140	12,80	3	0,27	9	0,82	87	7,95	Bad Gastein
798	26,19	131	4,30	447	14,67	9	0,30	7	0,23	104	3,41	Bischofshofen
106	20,00	22	4,15	54	10,19	2	0,38	0	0,00	19	3,58	Dorfgastein
156	21,97	30	4,23	96	13,52	3	0,42	4	0,56	37	5,21	Eben im Pongau
99	24,81	14	3,51	46	11,53	0	0,00	1	0,25	12	3,01	Filzmoos
187	19,68	38	4,00	108	11,37	3	0,32	5	0,53	50	5,26	Flachau
17	7,83	4	1,84	27	12,44	1	0,46	0	0,00	7	3,23	Forstau
133	19,47	56	8,20	79	11,57	2	0,29	1	0,15	31	4,54	Goldegg
171	13,60	39	3,10	87	6,92	1	0,08	3	0,24	39	3,10	Großarl
108	23,38	14	3,03	61	13,20	0	0,00	2	0,43	23	4,98	Hüttau
28	9,93	11	3,90	30	10,64	0	0,00	0	0,00	3	1,06	Hüttschlag
51	20,40	7	2,80	14	5,60	0	0,00	1	0,40	13	5,20	Kleinarl
105	21,97	6	1,26	33	6,90	1	0,21	1	0,21	21	4,39	Mühlbach am Hochkönig
136	18,28	26	3,49	69	9,27	0	0,00	3	0,40	38	5,11	Pfarrwerfen
309	22,09	82	5,86	267	19,09	5	0,36	6	0,43	54	3,86	Radstadt
643	20,83	253	8,20	480	15,55	13	0,42	20	0,65	136	4,41	Sankt Johann im Pongau
123	24,50	9	1,79	45	8,96	0	0,00	1	0,20	22	4,38	Sankt Martin am Tennengebirge
205	18,24	68	6,05	166	14,77	3	0,27	4	0,36	42	3,74	Sankt Veit im Pongau
221	20,93	46	4,36	107	10,13	6	0,57	4	0,38	33	3,13	Schwarzach im Pongau
20	18,02	1	0,90	17	15,32	0	0,00	0	0,00	10	9,01	Untertauern
137	16,87	50	6,16	131	16,13	0	0,00	2	0,25	33	4,06	Wagrain
191	23,18	51	6,19	112	13,59	1	0,12	1	0,12	46	5,58	Werfen
66	21,50	14	4,56	52	16,94	1	0,33	2	0,65	15	4,89	Werfenweng

## Europawahl 2009

GKZ	Gebietsname	Wahlberechtigte	Wahlbeteiligung in %	Stimmen			SPÖ	%	ÖVP	%
				abgegeben	ungültig	gültig				
50499	Wahlkarten - Sankt Johann im Pongau			2.066	34	2.032	466	22,93	744	36,61
50500	Tamsweg	16.589	40,78	6.765	93	6.672	1.051	15,75	2.583	38,71
50501	Göriach	290	48,62	141	0	141	13	9,22	78	55,32
50502	Lessach	454	39,21	178	5	173	14	8,09	101	58,38
50503	Mariapfarr	1.878	33,39	627	11	616	94	15,26	220	35,71
50504	Mauterndorf	1.370	36,86	505	8	497	51	10,26	201	40,44
50505	Muhr	474	38,61	183	1	182	47	25,82	68	37,36
50506	Ramingstein	1.058	31,85	337	9	328	97	29,57	92	28,05
50507	Sankt Andrä im Lungau	591	27,92	165	1	164	28	17,07	82	50,00
50508	Sankt Margarethen im Lungau	597	42,88	256	2	254	46	18,11	99	38,98
50509	Sankt Michael im Lungau	2.740	37,99	1.041	11	1.030	200	19,42	337	32,72
50510	Tamsweg	4.631	33,82	1.566	23	1.543	220	14,26	559	36,23
50511	Thomatal	286	42,31	121	0	121	14	11,57	32	26,45
50512	Tweng	216	28,24	61	1	60	10	16,67	17	28,33
50513	Unternberg	771	44,49	343	6	337	38	11,28	141	41,84
50514	Weißpriach	269	49,81	134	2	132	22	16,67	58	43,94
50515	Zederhaus	964	46,06	444	2	442	48	10,86	231	52,26
50599	Wahlkarten - Tamsweg			663	11	652	109	16,72	267	40,95
50600	Zell am See	64.313	40,36	25.958	551	25.407	5.530	21,77	8.395	33,04
50601	Bramberg am Wildkogel	3.121	35,85	1.119	17	1.102	249	22,60	390	35,39
50602	Bruck an der Großglocknerstraße	3.304	35,26	1.165	26	1.139	270	23,71	306	26,87
50603	Dienten am Hochkönig	623	36,60	228	6	222	62	27,93	100	45,05
50604	Fusch an der Großglocknerstraße	555	40,54	225	11	214	34	15,89	95	44,39
50605	Hollersbach im Pinzgau	913	39,32	359	5	354	48	13,56	164	46,33
50606	Kaprun	2.232	42,07	939	17	922	326	35,36	231	25,05
50607	Krimml	660	38,48	254	4	250	48	19,20	109	43,60
50608	Lend	1.198	48,83	585	30	555	247	44,50	89	16,04
50609	Leogang	2.363	44,82	1.059	12	1.047	282	26,93	441	42,12
50610	Lofer	1.594	33,44	533	12	521	71	13,63	213	40,88
50611	Maishofen	2.448	37,91	928	23	905	137	15,14	363	40,11
50612	Maria Alm am Steinernen Meer	1.561	27,03	422	3	419	58	13,84	179	42,72
50613	Mittersill	3.940	37,31	1.470	39	1.431	256	17,89	418	29,21
50614	Neukirchen am Großvenediger	2.092	35,37	740	12	728	173	23,76	251	34,48
50615	Niedersill	1.992	36,55	728	21	707	128	18,10	258	36,49
50616	Piesendorf	2.727	33,85	923	23	900	145	16,11	327	36,33
50617	Rauris	2.391	37,10	887	23	864	123	14,24	386	44,68
50618	Saalbach-Hinterglemm	2.334	34,36	802	16	786	94	11,96	356	45,29
50619	Saalfelden am Steinernen Meer	11.745	36,53	4.290	101	4.189	1.009	24,09	983	23,47
50620	Sankt Martin bei Lofer	892	37,11	331	0	331	71	21,45	137	41,39
50621	Stuhlfelden	1.198	43,91	526	8	518	97	18,73	183	35,33
50622	Taxenbach	2.173	38,01	826	21	805	161	20,00	315	39,13
50623	Unken	1.476	42,55	628	7	621	117	18,84	202	32,53
50624	Uttendorf	2.271	35,89	815	29	786	239	30,41	224	28,50
50625	Viehhofen	459	28,98	133	4	129	16	12,40	47	36,43
50626	Wald im Pinzgau	895	33,63	301	7	294	56	19,05	135	45,92
50627	Weißbach bei Lofer	304	45,07	137	3	134	17	12,69	70	52,24
50628	Zell am See	6.852	34,92	2.393	31	2.362	539	22,82	640	27,10
50699	Wahlkarten - Zell am See			2.212	40	2.172	457	21,04	783	36,05
<b>6</b>	<b>Steiermark</b>	<b>972.619</b>	<b>40,64</b>	<b>395.273</b>	<b>6.505</b>	<b>388.768</b>	<b>93.743</b>	<b>24,11</b>	<b>120.219</b>	<b>30,92</b>
	Wahlkarten	972.619	3,09	30.057	379	29.678	6.901	23,25	9.498	32,00
6A	Graz	191.198	39,44	75.412	1.021	74.391	14.131	19,00	19.321	25,97
6B	Steiermark Mitte	158.320	39,07	61.856	897	60.959	15.684	25,73	16.294	26,73
6C	Steiermark Süd	112.889	37,69	42.543	833	41.710	8.960	21,48	15.241	36,54
6D	Steiermark Süd-Ost	93.366	39,40	36.787	790	35.997	5.292	14,70	16.889	46,92
6E	Steiermark Ost	126.485	42,67	53.973	1.082	52.891	10.313	19,50	22.447	42,44
6F	Steiermark Nord	85.820	44,36	38.074	577	37.497	14.291	38,11	7.322	19,53
6G	Steiermark Nord-West	118.128	41,70	49.264	769	48.495	14.893	30,71	11.745	24,22
6H	Steiermark West	86.413	43,24	37.364	536	36.828	10.179	27,64	10.960	29,76
60100	Graz(Stadt)	191.198	39,44	75.412	1.021	74.391	14.131	19,00	19.321	25,97
60101	Graz	191.198	34,72	66.381	920	65.461	12.609	19,26	16.496	25,20
60199	Wahlkarten - Graz(Stadt)			9.031	101	8.930	1.522	17,04	2.825	31,63
60200	Bruck an der Mur	51.503	43,09	22.194	317	21.877	8.563	39,14	4.126	18,86
60201	Aflenz Kurort	865	44,97	389	1	388	76	19,59	152	39,18
60202	Aflenz Land	1.274	40,97	522	2	520	151	29,04	164	31,54
60203	Breitenau am Hochlantsch	1.647	48,82	804	12	792	342	43,18	228	28,79

## Europawahl 2009

MARTIN	%	GRÜNE	%	FPÖ	%	KPÖ	%	JuLis	%	BZÖ	%	Gebietsname
350	17,22	192	9,45	160	7,87	8	0,39	14	0,69	98	4,82	Wahlkarten - Sankt Johann im Pongau
1.358	20,35	357	5,35	928	13,91	18	0,27	27	0,40	350	5,25	Tamsweg
17	12,06	8	5,67	20	14,18	0	0,00	1	0,71	4	2,84	Göriach
36	20,81	3	1,73	14	8,09	0	0,00	0	0,00	5	2,89	Lessach
179	29,06	33	5,36	52	8,44	2	0,32	2	0,32	34	5,52	Mariapfarr
104	20,93	27	5,43	92	18,51	2	0,40	2	0,40	18	3,62	Mauterndorf
23	12,64	0	0,00	29	15,93	1	0,55	0	0,00	14	7,69	Muhr
69	21,04	9	2,74	42	12,80	1	0,30	0	0,00	18	5,49	Ramingstein
22	13,41	8	4,88	19	11,59	1	0,61	0	0,00	4	2,44	Sankt Andrä im Lungau
44	17,32	14	5,51	35	13,78	1	0,39	0	0,00	15	5,91	Sankt Margarethen im Lungau
224	21,75	49	4,76	154	14,95	2	0,19	5	0,49	59	5,73	Sankt Michael im Lungau
326	21,13	109	7,06	220	14,26	5	0,32	7	0,45	97	6,29	Tamsweg
30	24,79	4	3,31	37	30,58	0	0,00	1	0,83	3	2,48	Thomatal
16	26,67	0	0,00	9	15,00	0	0,00	1	1,67	7	11,67	Tweng
90	26,71	14	4,15	40	11,87	1	0,30	2	0,59	11	3,26	Unternberg
21	15,91	5	3,79	20	15,15	0	0,00	1	0,76	5	3,79	Weißpriach
53	11,99	9	2,04	78	17,65	0	0,00	0	0,00	23	5,20	Zederhaus
104	15,95	65	9,97	67	10,28	2	0,31	5	0,77	33	5,06	Wahlkarten - Tamsweg
6.068	23,88	1.631	6,42	2.802	11,03	67	0,26	116	0,46	798	3,14	Zell am See
324	29,40	36	3,27	75	6,81	2	0,18	4	0,36	22	2,00	Bramberg am Wildkogel
282	24,76	96	8,43	133	11,68	4	0,35	4	0,35	44	3,86	Bruck an der Großglocknerstraße
38	17,12	3	1,35	16	7,21	1	0,45	2	0,90	0	0,00	Dienten am Hochkönig
36	16,82	11	5,14	20	9,35	0	0,00	0	0,00	18	8,41	Fusch an der Großglocknerstraße
70	19,77	13	3,67	38	10,73	0	0,00	6	1,69	15	4,24	Hollersbach im Pinzgau
222	24,08	49	5,31	70	7,59	0	0,00	6	0,65	18	1,95	Kaprun
57	22,80	8	3,20	23	9,20	0	0,00	0	0,00	5	2,00	Krimml
144	25,95	10	1,80	58	10,45	2	0,36	0	0,00	5	0,90	Lend
189	18,05	43	4,11	70	6,69	3	0,29	1	0,10	18	1,72	Leogang
128	24,57	36	6,91	58	11,13	1	0,19	0	0,00	14	2,69	Lofer
226	24,97	67	7,40	94	10,39	3	0,33	2	0,22	13	1,44	Maishofen
107	25,54	24	5,73	41	9,79	0	0,00	1	0,24	9	2,15	Maria Alm am Steinernen Meer
356	24,88	81	5,66	252	17,61	5	0,35	2	0,14	61	4,26	Mittersill
150	20,60	34	4,67	96	13,19	1	0,14	3	0,41	20	2,75	Neukirchen am Großvenediger
166	23,48	46	6,51	74	10,47	1	0,14	4	0,57	30	4,24	Niedersill
242	26,89	48	5,33	89	9,89	2	0,22	8	0,89	39	4,33	Piesendorf
224	25,93	26	3,01	77	8,91	1	0,12	6	0,69	21	2,43	Rauris
179	22,77	24	3,05	110	13,99	3	0,38	5	0,64	15	1,91	Saalbach-Hinterglemm
1.091	26,04	383	9,14	527	12,58	22	0,53	20	0,48	154	3,68	Saalfelden am Steinernen Meer
65	19,64	24	7,25	23	6,95	0	0,00	1	0,30	10	3,02	Sankt Martin bei Lofer
115	22,20	26	5,02	75	14,48	0	0,00	2	0,39	20	3,86	Stuhlfelden
155	19,25	30	3,73	106	13,17	0	0,00	3	0,37	35	4,35	Taxenbach
142	22,87	33	5,31	106	17,07	0	0,00	1	0,16	20	3,22	Unken
176	22,39	34	4,33	78	9,92	0	0,00	3	0,38	32	4,07	Uttendorf
22	17,05	3	2,33	34	26,36	0	0,00	0	0,00	7	5,43	Viehhofen
52	17,69	5	1,70	39	13,27	0	0,00	1	0,34	6	2,04	Wald im Pinzgau
26	19,40	8	5,97	10	7,46	0	0,00	1	0,75	2	1,49	Weißbach bei Lofer
637	26,97	188	7,96	258	10,92	8	0,34	12	0,51	80	3,39	Zell am See
447	20,58	242	11,14	152	7,00	8	0,37	18	0,83	65	2,99	Wahlkarten - Zell am See
66.591	17,13	34.110	8,77	48.198	12,40	3.108	0,80	2.656	0,68	20.143	5,18	Steiermark
4.439	14,96	4.344	14,64	2.558	8,62	263	0,89	342	1,15	1.333	4,49	Wahlkarten
10.817	14,54	15.092	20,29	8.940	12,02	1.174	1,58	1.065	1,43	3.851	5,18	Graz
11.154	18,30	5.092	8,35	8.412	13,80	431	0,71	408	0,67	3.484	5,72	Steiermark Mitte
7.009	16,80	2.418	5,80	5.215	12,50	178	0,43	175	0,42	2.514	6,03	Steiermark Süd
5.080	14,11	1.996	5,54	4.480	12,45	150	0,42	172	0,48	1.938	5,38	Steiermark Süd-Ost
7.651	14,47	3.394	6,42	6.278	11,87	279	0,53	223	0,42	2.306	4,36	Steiermark Ost
7.559	20,16	1.818	4,85	4.591	12,24	232	0,62	184	0,49	1.500	4,00	Steiermark Nord
10.032	20,69	2.667	5,50	6.271	12,93	386	0,80	273	0,56	2.228	4,59	Steiermark Nord-West
7.289	19,79	1.633	4,43	4.011	10,89	278	0,75	156	0,42	2.322	6,30	Steiermark West
10.817	14,54	15.092	20,29	8.940	12,02	1.174	1,58	1.065	1,43	3.851	5,18	Graz(Stadt)
9.696	14,81	13.006	19,87	8.230	12,57	1.048	1,60	917	1,40	3.459	5,28	Graz
1.121	12,55	2.086	23,36	710	7,95	126	1,41	148	1,66	392	4,39	Wahlkarten - Graz(Stadt)
4.296	19,64	1.071	4,90	2.612	11,94	138	0,63	103	0,47	968	4,42	Bruck an der Mur
70	18,04	38	9,79	25	6,44	2	0,52	1	0,26	24	6,19	Aflenz Kurort
89	17,12	30	5,77	49	9,42	3	0,58	7	1,35	27	5,19	Aflenz Land
103	13,01	18	2,27	60	7,58	8	1,01	2	0,25	31	3,91	Breitenau am Hochlantsch

## Europawahl 2009

GKZ	Gebietsname	Wahlberechtigte	Wahlbeteiligung in %	Stimmen			SPÖ	%	ÖVP	%
				abgegeben	ungültig	gültig				
60204	Bruck an der Mur	10.680	40,32	4.306	69	4.237	1.788	42,20	667	15,74
60205	Etmüßl	443	42,44	188	1	187	64	34,22	64	34,22
60206	Frauenberg	140	45,00	63	2	61	20	32,79	33	54,10
60207	Gußwerk	1.205	48,05	579	7	572	310	54,20	98	17,13
60208	Halltal	283	44,17	125	0	125	34	27,20	53	42,40
60209	Kapfenberg	16.999	34,42	5.851	77	5.774	2.508	43,44	629	10,89
60210	Mariazell	1.306	49,16	642	19	623	94	15,09	231	37,08
60211	Oberaich	2.495	42,20	1.053	14	1.039	360	34,65	225	21,66
60212	Parschlug	1.472	40,69	599	6	593	198	33,39	133	22,43
60213	Pernegg an der Mur	2.022	47,73	965	21	944	374	39,62	180	19,07
60214	Sankt Ilgen	240	56,25	135	3	132	77	58,33	38	28,79
60215	Sankt Katharein an der Laming	928	40,19	373	7	366	134	36,61	87	23,77
60216	Sankt Lorenzen im Mürztal	2.817	39,08	1.101	17	1.084	306	28,23	238	21,96
60217	Sankt Marein im Mürztal	2.058	36,64	754	8	746	262	35,12	109	14,61
60218	Sankt Sebastian	912	48,25	440	11	429	175	40,79	119	27,74
60219	Thörl	1.491	45,74	682	5	677	332	49,04	96	14,18
60220	Tragöß	891	40,40	360	9	351	90	25,64	106	30,20
60221	Turnau	1.335	37,00	494	9	485	147	30,31	119	24,54
60299	Wahlkarten - Bruck an der Mur			1.769	17	1.752	721	41,15	357	20,38
60300	Deutschlandsberg	50.394	39,17	19.737	418	19.319	4.515	23,37	6.555	33,93
60301	Aibl	1.205	29,54	356	10	346	47	13,58	173	50,00
60302	Deutschlandsberg	6.632	36,96	2.451	48	2.403	777	32,33	524	21,81
60303	Eibiswald	1.199	36,03	432	8	424	65	15,33	146	34,43
60305	Frauental an der Laßnitz	2.441	39,33	960	19	941	391	41,55	203	21,57
60306	Freiland bei Deutschlandsberg	114	45,61	52	1	51	5	9,80	29	56,86
60307	Bad Gams	1.900	35,00	665	7	658	177	26,90	182	27,66
60308	Garanas	227	50,66	115	2	113	8	7,08	77	68,14
60309	Georgsberg	1.213	47,24	573	24	549	49	8,93	285	51,91
60310	Greisdorf	847	30,46	258	5	253	38	15,02	110	43,48
60311	Gressenberg	283	41,34	117	0	117	30	25,64	47	40,17
60312	Groß Sankt Florian	2.392	39,05	934	24	910	176	19,34	413	45,38
60313	Großradl	1.219	31,83	388	9	379	50	13,19	171	45,12
60314	Gundersdorf	326	34,66	113	1	112	15	13,39	52	46,43
60315	Holleneegg	1.808	31,42	568	20	548	127	23,18	180	32,85
60316	Kloster	172	31,98	55	3	52	14	26,92	22	42,31
60318	Lannach	2.662	35,35	941	19	922	175	18,98	255	27,66
60319	Limberg bei Wies	756	27,65	209	1	208	84	40,38	45	21,63
60320	Marhof	859	40,16	345	10	335	90	26,87	106	31,64
60321	Osterwitz	126	30,95	39	0	39	4	10,26	28	71,79
60322	Pitschgau	1.310	33,51	439	12	427	165	38,64	99	23,19
60323	Pöfing-Brunn	1.381	37,22	514	13	501	163	32,53	117	23,35
60324	Preding	1.392	34,70	483	9	474	122	25,74	144	30,38
60325	Rassach	1.178	36,08	425	9	416	52	12,50	196	47,12
60326	Sankt Josef (Weststeiermark)	1.145	42,88	491	19	472	111	23,52	155	32,84
60327	Sankt Martin im Sulmtal	1.528	40,64	621	12	609	101	16,58	220	36,12
60328	Sankt Oswald ob Eibiswald	476	33,40	159	4	155	32	20,65	66	42,58
60329	Sankt Peter im Sulmtal	1.105	31,22	345	0	345	57	16,52	145	42,03
60330	Sankt Stefan ob Stainz	1.841	37,37	688	8	680	85	12,50	246	36,18
60331	Schwanberg	1.798	33,65	605	12	593	169	28,50	176	29,68
60332	Soboth	311	43,41	135	8	127	50	39,37	46	36,22
60333	Stainz	1.951	38,60	753	13	740	137	18,51	236	31,89
60334	Stainztal	1.181	42,68	504	6	498	97	19,48	152	30,52
60335	Stallhof	440	36,36	160	0	160	71	44,38	23	14,38
60336	Sulmeck-Greith	1.180	36,53	431	11	420	115	27,38	172	40,95
60338	Trahütten	328	34,45	113	2	111	13	11,71	55	49,55
60339	Unterbergla	1.179	35,96	424	13	411	64	15,57	178	43,31
60340	Wernersdorf	542	34,50	187	2	185	42	22,70	82	44,32
60341	Wettmannstätten	1.232	37,91	467	12	455	89	19,56	184	40,44
60342	Wielfresen	528	43,37	229	5	224	21	9,38	150	66,96
60343	Wies	1.987	38,00	755	25	730	171	23,42	239	32,74
60399	Wahlkarten - Deutschlandsberg			1.238	12	1.226	266	21,70	426	34,75
60400	Feldbach	55.191	37,96	20.950	467	20.483	3.084	15,06	9.568	46,71
60401	Auersbach	734	59,13	434	14	420	41	9,76	259	61,67
60402	Aug-Radisch	254	44,49	113	6	107	3	2,80	74	69,16
60403	Bad Gleichenberg	1.759	34,74	611	14	597	109	18,26	203	34,00

## Europawahl 2009

MARTIN	%	GRÜNE	%	FPÖ	%	KPÖ	%	JuLis	%	BZÖ	%	Gebietsname
877	20,70	212	5,00	484	11,42	31	0,73	16	0,38	162	3,82	Bruck an der Mur
9	4,81	10	5,35	35	18,72	0	0,00	0	0,00	5	2,67	Etmüßl
3	4,92	2	3,28	2	3,28	0	0,00	0	0,00	1	1,64	Frauenberg
82	14,34	18	3,15	43	7,52	3	0,52	0	0,00	18	3,15	Gußwerk
17	13,60	3	2,40	12	9,60	1	0,80	1	0,80	4	3,20	Halltal
1.261	21,84	267	4,62	770	13,34	46	0,80	17	0,29	276	4,78	Kapfenberg
138	22,15	26	4,17	96	15,41	1	0,16	5	0,80	32	5,14	Mariazell
183	17,61	66	6,35	138	13,28	6	0,58	4	0,38	57	5,49	Oberaich
107	18,04	19	3,20	97	16,36	2	0,34	3	0,51	34	5,73	Parschlug
191	20,23	40	4,24	102	10,81	4	0,42	5	0,53	48	5,08	Pernegg an der Mur
10	7,58	4	3,03	0	0,00	1	0,76	0	0,00	2	1,52	Sankt Ilgen
72	19,67	8	2,19	50	13,66	3	0,82	0	0,00	12	3,28	Sankt Katharein an der Laming
239	22,05	64	5,90	163	15,04	8	0,74	13	1,20	53	4,89	Sankt Lorenzen im Mürztal
163	21,85	47	6,30	110	14,75	4	0,54	13	1,74	38	5,09	Sankt Marein im Mürztal
74	17,25	10	2,33	40	9,32	3	0,70	2	0,47	6	1,40	Sankt Sebastian
127	18,76	21	3,10	87	12,85	1	0,15	3	0,44	10	1,48	Thörl
76	21,65	8	2,28	47	13,39	2	0,57	0	0,00	22	6,27	Tragöß
97	20,00	19	3,92	67	13,81	1	0,21	1	0,21	34	7,01	Turnau
308	17,58	141	8,05	135	7,71	8	0,46	10	0,57	72	4,11	Wahlkarten - Bruck an der Mur
3.356	17,37	1.130	5,85	2.315	11,98	83	0,43	81	0,42	1.284	6,65	Deutschlandsberg
49	14,16	16	4,62	36	10,40	1	0,29	0	0,00	24	6,94	Aibl
477	19,85	224	9,32	235	9,78	15	0,62	14	0,58	137	5,70	Deutschlandsberg
84	19,81	23	5,42	54	12,74	4	0,94	7	1,65	41	9,67	Eibiswald
161	17,11	38	4,04	94	9,99	5	0,53	1	0,11	48	5,10	Frauental an der Laßnitz
4	7,84	3	5,88	6	11,76	0	0,00	0	0,00	4	7,84	Freiland bei Deutschlandsberg
117	17,78	36	5,47	92	13,98	4	0,61	3	0,46	47	7,14	Bad Gams
7	6,19	2	1,77	14	12,39	0	0,00	0	0,00	5	4,42	Garanas
86	15,66	22	4,01	67	12,20	0	0,00	0	0,00	40	7,29	Georgsberg
36	14,23	7	2,77	40	15,81	1	0,40	1	0,40	20	7,91	Greisdorf
14	11,97	5	4,27	10	8,55	0	0,00	0	0,00	11	9,40	Gressenberg
127	13,96	40	4,40	97	10,66	3	0,33	2	0,22	52	5,71	Groß Sankt Florian
56	14,78	9	2,37	63	16,62	2	0,53	0	0,00	28	7,39	Großradl
11	9,82	4	3,57	21	18,75	0	0,00	0	0,00	9	8,04	Gundersdorf
114	20,80	26	4,74	65	11,86	3	0,55	1	0,18	32	5,84	Holleneegg
8	15,38	1	1,92	4	7,69	0	0,00	0	0,00	3	5,77	Kloster
162	17,57	75	8,13	160	17,35	6	0,65	5	0,54	84	9,11	Lannach
27	12,98	6	2,88	31	14,90	0	0,00	1	0,48	14	6,73	Limberg bei Wies
48	14,33	16	4,78	34	10,15	0	0,00	1	0,30	40	11,94	Marhof
1	2,56	0	0,00	2	5,13	0	0,00	0	0,00	4	10,26	Osterwitz
98	22,95	6	1,41	42	9,84	3	0,70	0	0,00	14	3,28	Pitschgau
100	19,96	17	3,39	62	12,38	3	0,60	1	0,20	38	7,58	Pöfling-Brunn
76	16,03	40	8,44	71	14,98	0	0,00	1	0,21	20	4,22	Preding
65	15,63	19	4,57	46	11,06	0	0,00	2	0,48	36	8,65	Rassach
88	18,64	26	5,51	67	14,19	0	0,00	4	0,85	21	4,45	Sankt Josef (Weststeiermark)
141	23,15	23	3,78	78	12,81	4	0,66	3	0,49	39	6,40	Sankt Martin im Sulmtal
18	11,61	6	3,87	24	15,48	0	0,00	3	1,94	6	3,87	Sankt Oswald ob Eibiswald
46	13,33	16	4,64	37	10,72	2	0,58	0	0,00	42	12,17	Sankt Peter im Sulmtal
135	19,85	34	5,00	119	17,50	2	0,29	3	0,44	56	8,24	Sankt Stefan ob Stainz
102	17,20	31	5,23	60	10,12	2	0,34	3	0,51	50	8,43	Schwanberg
20	15,75	7	5,51	2	1,57	0	0,00	0	0,00	2	1,57	Soboth
146	19,73	81	10,95	80	10,81	3	0,41	6	0,81	51	6,89	Stainz
106	21,29	30	6,02	65	13,05	3	0,60	1	0,20	44	8,84	Staintal
32	20,00	19	11,88	9	5,63	1	0,63	1	0,63	4	2,50	Stallhof
44	10,48	14	3,33	50	11,90	1	0,24	1	0,24	23	5,48	Sulmeck-Greith
7	6,31	2	1,80	25	22,52	0	0,00	0	0,00	9	8,11	Trahütten
69	16,79	16	3,89	60	14,60	1	0,24	2	0,49	21	5,11	Unterbergla
28	15,14	4	2,16	23	12,43	0	0,00	0	0,00	6	3,24	Wernersdorf
87	19,12	15	3,30	46	10,11	6	1,32	2	0,44	26	5,71	Wettmannstätten
19	8,48	11	4,91	11	4,91	0	0,00	1	0,45	11	4,91	Wielfresen
134	18,36	45	6,16	87	11,92	1	0,14	2	0,27	51	6,99	Wies
206	16,80	115	9,38	126	10,28	7	0,57	9	0,73	71	5,79	Wahlkarten - Deutschlandsberg
2.663	13,00	1.102	5,38	2.703	13,20	97	0,47	110	0,54	1.156	5,64	Feldbach
36	8,57	16	3,81	51	12,14	1	0,24	3	0,71	13	3,10	Auersbach
5	4,67	0	0,00	20	18,69	0	0,00	0	0,00	5	4,67	Aug-Radisch
107	17,92	48	8,04	77	12,90	1	0,17	3	0,50	49	8,21	Bad Gleichenberg

## Europawahl 2009

GKZ	Gebietsname	Wahlberechtigte	Wahlbeteiligung in %	Stimmen			SPÖ	%	ÖVP	%
				abgegeben	ungültig	gültig				
60404	Bairisch Kölldorf	835	40,00	334	8	326	142	43,56	82	25,15
60405	Baumgarten bei Gnas	513	35,67	183	5	178	26	14,61	91	51,12
60406	Breitenfeld an der Rittschein	675	36,59	247	5	242	53	21,90	95	39,26
60407	Edelsbach bei Feldbach	1.075	41,30	444	8	436	77	17,66	224	51,38
60408	Edelstauden	380	31,58	120	1	119	10	8,40	62	52,10
60409	Eichkögl	991	34,01	337	12	325	42	12,92	132	40,62
60410	Fehring	2.528	35,36	894	18	876	145	16,55	393	44,86
60411	Feldbach	3.611	37,27	1.346	25	1.321	365	27,63	367	27,78
60412	Fladnitz im Raabtal	596	44,13	263	8	255	63	24,71	88	34,51
60413	Frannach	449	45,21	203	4	199	21	10,55	113	56,78
60414	Frutten-Gießelsdorf	578	22,49	130	1	129	5	3,88	96	74,42
60415	Glojach	208	41,35	86	3	83	4	4,82	48	57,83
60416	Gnas	1.530	37,19	569	11	558	47	8,42	302	54,12
60417	Gniebing-Weißenbach	1.766	37,71	666	15	651	113	17,36	258	39,63
60418	Gossendorf	760	39,21	298	8	290	42	14,48	144	49,66
60419	Grabersdorf	310	38,71	120	1	119	12	10,08	73	61,34
60420	Hatzendorf	1.473	33,06	487	12	475	53	11,16	223	46,95
60421	Hohenbrugg-Weinberg	850	31,65	269	12	257	58	22,57	93	36,19
60422	Jagerberg	1.468	32,08	471	13	458	45	9,83	254	55,46
60423	Johnsdorf-Brunn	602	42,03	253	4	249	53	21,29	112	44,98
60424	Kapfenstein	1.370	28,25	387	8	379	39	10,29	193	50,92
60425	Kirchbach in Steiermark	1.305	36,40	475	8	467	36	7,71	242	51,82
60426	Kirchberg an der Raab	1.601	33,29	533	12	521	85	16,31	197	37,81
60427	Kohlberg	459	44,88	206	2	204	33	16,18	119	58,33
60428	Kornberg bei Riegersburg	979	34,12	334	1	333	37	11,11	160	48,05
60429	Krusdorf	323	34,37	111	1	110	9	8,18	80	72,73
60430	Leitersdorf im Raabtal	543	48,25	262	7	255	88	34,51	87	34,12
60431	Lödersdorf	579	34,89	202	10	192	24	12,50	116	60,42
60432	Maiersdorf	460	31,30	144	3	141	12	8,51	88	62,41
60433	Merkendorf	962	30,77	296	5	291	60	20,62	125	42,96
60434	Mitterlabill	366	29,51	108	5	103	5	4,85	64	62,14
60435	Mühldorf bei Feldbach	2.521	35,54	896	30	866	171	19,75	331	38,22
60436	Oberdorf am Hohegg	629	34,50	217	4	213	49	23,00	95	44,60
60437	Oberstorcha	494	27,53	136	4	132	26	19,70	48	36,36
60438	Paldau	1.717	29,53	507	10	497	86	17,30	234	47,08
60439	Perlsdorf	313	45,69	143	3	140	10	7,14	99	70,71
60440	Pertlstein	671	36,21	243	3	240	44	18,33	102	42,50
60441	Petersdorf II	699	26,61	186	3	183	17	9,29	85	46,45
60442	Pirching am Traubenberg	1.246	36,36	453	21	432	42	9,72	200	46,30
60443	Poppendorf	590	28,81	170	4	166	8	4,82	118	71,08
60444	Raabau	485	47,22	229	7	222	47	21,17	100	45,05
60445	Raning	674	36,05	243	4	239	16	6,69	138	57,74
60447	Riegersburg	2.041	37,97	775	18	757	70	9,25	394	52,05
60448	Sankt Anna am Aigen	1.536	32,42	498	13	485	27	5,57	287	59,18
60449	Sankt Stefan im Rosental	3.111	27,68	861	10	851	99	11,63	393	46,18
60450	Schwarzau im Schwarzaual	533	42,96	229	6	223	18	8,07	142	63,68
60451	Stainz bei Straden	826	41,53	343	5	338	34	10,06	146	43,20
60452	Studenzen	578	37,37	216	0	216	40	18,52	95	43,98
60453	Trautmannsdorf in Oststeiermark	686	35,13	241	4	237	65	27,43	84	35,44
60454	Unterauersbach	393	46,31	182	13	169	12	7,10	98	57,99
60455	Unterlamm	1.102	36,57	403	6	397	22	5,54	213	53,65
60456	Zerlach	1.454	41,61	605	12	593	47	7,93	318	53,63
60499	Wahlkarten - Feldbach			1.238	17	1.221	177	14,50	591	48,40
60500	Fürstenfeld	18.811	40,70	7.656	165	7.491	949	12,67	3.209	42,84
60501	Altenmarkt bei Fürstenfeld	977	36,85	360	4	356	46	12,92	153	42,98
60502	Bad Blumau	1.290	42,79	552	14	538	38	7,06	272	50,56
60503	Burgau	824	47,57	392	14	378	73	19,31	152	40,21
60504	Fürstenfeld	4.856	35,28	1.713	40	1.673	291	17,39	601	35,92
60505	Großsteinbach	1.085	44,06	478	16	462	35	7,58	233	50,43
60506	Großwilfersdorf	1.152	32,47	374	7	367	42	11,44	177	48,23
60507	Hainersdorf	535	48,41	259	4	255	22	8,63	156	61,18
60508	Ilz	2.142	42,76	916	10	906	113	12,47	344	37,97
60509	Loipersdorf bei Fürstenfeld	1.129	35,96	406	3	403	26	6,45	156	38,71
60510	Nestelbach im Ilztal	943	36,48	344	7	337	34	10,09	120	35,61
60511	Ottendorf an der Rittschein	1.260	33,65	424	6	418	60	14,35	180	43,06

**Europawahl 2009**

MARTIN	%	GRÜNE	%	FPÖ	%	KPÖ	%	JuLis	%	BZÖ	%	Gebietsname
34	10,43	16	4,91	42	12,88	1	0,31	0	0,00	9	2,76	Bairisch Kölldorf
20	11,24	8	4,49	23	12,92	0	0,00	0	0,00	10	5,62	Baumgarten bei Gnas
26	10,74	8	3,31	37	15,29	1	0,41	0	0,00	22	9,09	Breitenfeld an der Rittschein
48	11,01	22	5,05	46	10,55	1	0,23	1	0,23	17	3,90	Edelsbach bei Feldbach
16	13,45	1	0,84	17	14,29	0	0,00	0	0,00	13	10,92	Edelstauden
41	12,62	14	4,31	66	20,31	5	1,54	2	0,62	23	7,08	Eichkögl
134	15,30	48	5,48	119	13,58	2	0,23	7	0,80	28	3,20	Fehring
180	13,63	104	7,87	191	14,46	11	0,83	9	0,68	94	7,12	Feldbach
41	16,08	5	1,96	39	15,29	2	0,78	0	0,00	17	6,67	Fladnitz im Raabtal
27	13,57	6	3,02	26	13,07	0	0,00	0	0,00	6	3,02	Frannach
9	6,98	5	3,88	6	4,65	1	0,78	1	0,78	6	4,65	Frutten-Gießelsdorf
16	19,28	6	7,23	5	6,02	0	0,00	1	1,20	3	3,61	Glojach
64	11,47	50	8,96	61	10,93	4	0,72	4	0,72	26	4,66	Gnas
90	13,82	43	6,61	105	16,13	0	0,00	3	0,46	39	5,99	Gniebing-Weißbach
32	11,03	10	3,45	41	14,14	0	0,00	2	0,69	19	6,55	Gossendorf
13	10,92	9	7,56	9	7,56	1	0,84	0	0,00	2	1,68	Grabersdorf
64	13,47	24	5,05	81	17,05	4	0,84	1	0,21	25	5,26	Hatzendorf
31	12,06	10	3,89	42	16,34	1	0,39	5	1,95	17	6,61	Hohenbrugg-Weinberg
49	10,70	20	4,37	49	10,70	6	1,31	2	0,44	33	7,21	Jagerberg
27	10,84	6	2,41	35	14,06	1	0,40	0	0,00	15	6,02	Johnsdorf-Brunn
64	16,89	16	4,22	45	11,87	2	0,53	1	0,26	19	5,01	Kapfenstein
67	14,35	32	6,85	50	10,71	3	0,64	5	1,07	32	6,85	Kirchbach in Steiermark
75	14,40	33	6,33	91	17,47	2	0,38	1	0,19	37	7,10	Kirchberg an der Raab
17	8,33	7	3,43	14	6,86	0	0,00	0	0,00	14	6,86	Kohlberg
59	17,72	14	4,20	34	10,21	3	0,90	0	0,00	26	7,81	Kornberg bei Riegersburg
5	4,55	3	2,73	5	4,55	0	0,00	0	0,00	8	7,27	Krusdorf
20	7,84	12	4,71	35	13,73	0	0,00	1	0,39	12	4,71	Leitersdorf im Raabtal
13	6,77	4	2,08	19	9,90	2	1,04	0	0,00	14	7,29	Lödersdorf
14	9,93	4	2,84	14	9,93	0	0,00	1	0,71	8	5,67	Maierdorf
31	10,65	11	3,78	37	12,71	0	0,00	2	0,69	25	8,59	Merkendorf
13	12,62	3	2,91	10	9,71	0	0,00	1	0,97	7	6,80	Mitterlabill
149	17,21	47	5,43	104	12,01	6	0,69	2	0,23	56	6,47	Mühdorf bei Feldbach
24	11,27	2	0,94	31	14,55	3	1,41	3	1,41	6	2,82	Oberdorf am Hohegg
17	12,88	4	3,03	34	25,76	0	0,00	0	0,00	3	2,27	Oberstorcha
59	11,87	14	2,82	78	15,69	1	0,20	1	0,20	24	4,83	Paldau
8	5,71	5	3,57	12	8,57	0	0,00	0	0,00	6	4,29	Perlsdorf
43	17,92	9	3,75	34	14,17	0	0,00	3	1,25	5	2,08	Pertlstein
39	21,31	5	2,73	23	12,57	1	0,55	1	0,55	12	6,56	Petersdorf II
58	13,43	29	6,71	66	15,28	0	0,00	2	0,46	35	8,10	Pirching am Traubenberg
12	7,23	9	5,42	12	7,23	0	0,00	0	0,00	7	4,22	Poppendorf
29	13,06	13	5,86	16	7,21	1	0,45	1	0,45	15	6,76	Raabau
22	9,21	10	4,18	29	12,13	1	0,42	1	0,42	22	9,21	Raning
116	15,32	48	6,34	83	10,96	8	1,06	12	1,59	26	3,43	Riegersburg
48	9,90	19	3,92	73	15,05	1	0,21	2	0,41	28	5,77	Sankt Anna am Aigen
116	13,63	50	5,88	127	14,92	3	0,35	4	0,47	59	6,93	Sankt Stefan im Rosental
14	6,28	13	5,83	23	10,31	1	0,45	0	0,00	12	5,38	Schwarzau im Schwarzaual
42	12,43	24	7,10	71	21,01	2	0,59	1	0,30	18	5,33	Stainz bei Straden
18	8,33	10	4,63	47	21,76	1	0,46	0	0,00	5	2,31	Studenzen
38	16,03	8	3,38	29	12,24	0	0,00	0	0,00	13	5,49	Trautmannsdorf in Oststeiermark
23	13,61	7	4,14	20	11,83	1	0,59	0	0,00	8	4,73	Unterauersbach
52	13,10	8	2,02	82	20,65	1	0,25	1	0,25	18	4,53	Unterlamm
91	15,35	19	3,20	76	12,82	3	0,51	2	0,34	37	6,24	Zerlach
157	12,86	131	10,73	91	7,45	8	0,66	18	1,47	48	3,93	Wahlkarten - Feldbach
1.355	18,09	508	6,78	1.005	13,42	36	0,48	30	0,40	399	5,33	Fürstenfeld
72	20,22	25	7,02	45	12,64	1	0,28	2	0,56	12	3,37	Altenmarkt bei Fürstenfeld
87	16,17	13	2,42	99	18,40	3	0,56	4	0,74	22	4,09	Bad Blumau
90	23,81	16	4,23	39	10,32	1	0,26	0	0,00	7	1,85	Burgau
314	18,77	152	9,09	186	11,12	10	0,60	8	0,48	111	6,63	Fürstenfeld
75	16,23	20	4,33	55	11,90	4	0,87	1	0,22	39	8,44	Großsteinbach
61	16,62	19	5,18	43	11,72	1	0,27	1	0,27	23	6,27	Großwilfersdorf
26	10,20	9	3,53	36	14,12	0	0,00	0	0,00	6	2,35	Hainersdorf
174	19,21	63	6,95	142	15,67	8	0,88	7	0,77	55	6,07	Ilz
88	21,84	17	4,22	90	22,33	0	0,00	1	0,25	25	6,20	Loipersdorf bei Fürstenfeld
69	20,47	31	9,20	48	14,24	3	0,89	2	0,59	30	8,90	Nestelbach im Ilztal
81	19,38	23	5,50	56	13,40	1	0,24	2	0,48	15	3,59	Ottendorf an der Rittschein

## Europawahl 2009

GKZ	Gebietsname	Wahlberechtigte	Wahlbeteiligung in %	Stimmen			SPÖ	%	ÖVP	%
				abgegeben	ungültig	gültig				
60512	Söchau	1.229	33,85	416	18	398	69	17,34	160	40,20
60513	Stein	403	50,37	203	0	203	6	2,96	137	67,49
60514	Übersbach	986	39,66	391	13	378	44	11,64	179	47,35
60599	Wahlkarten - Fürstenfeld			428	9	419	50	11,93	189	45,11
60600	Graz-Umgebung	113.934	39,84	45.392	674	44.718	10.389	23,23	12.691	28,38
60601	Attendorf	1.479	34,28	507	7	500	82	16,40	184	36,80
60602	Brodingberg	1.007	44,59	449	10	439	48	10,93	191	43,51
60603	Deutschfeistritz	3.081	37,13	1.144	21	1.123	292	26,00	259	23,06
60604	Dobl	1.293	39,13	506	14	492	60	12,20	191	38,82
60605	Edelsgrub	550	30,36	167	0	167	22	13,17	89	53,29
60606	Eggersdorf bei Graz	1.644	36,50	600	9	591	95	16,07	203	34,35
60607	Eisbach	2.464	39,12	964	11	953	218	22,88	248	26,02
60608	Feldkirchen bei Graz	4.187	29,81	1.248	22	1.226	276	22,51	274	22,35
60609	Fernitz	2.595	35,61	924	14	910	182	20,00	298	32,75
60610	Frohnleiten	5.109	41,67	2.129	31	2.098	739	35,22	452	21,54
60611	Gössendorf	2.840	31,20	886	14	872	223	25,57	228	26,15
60612	Grambach	1.255	41,43	520	4	516	98	18,99	157	30,43
60613	Gratkorn	5.930	40,56	2.405	24	2.381	884	37,13	381	16,00
60614	Gratwein	2.958	40,13	1.187	22	1.165	391	33,56	185	15,88
60615	Großstübing	305	41,97	128	1	127	21	16,54	59	46,46
60616	Gschnaidt	316	28,48	90	0	90	16	17,78	46	51,11
60617	Hart bei Graz	3.537	40,46	1.431	26	1.405	325	23,13	350	24,91
60618	Haselsdorf-Tobelbad	1.088	39,34	428	5	423	143	33,81	98	23,17
60619	Hausmannstätten	2.272	39,66	901	9	892	144	16,14	335	37,56
60620	Hitzendorf	3.010	34,88	1.050	24	1.026	191	18,62	338	32,94
60621	Höf-Präbichl	1.153	38,16	440	16	424	71	16,75	189	44,58
60622	Judendorf-Straßengel	4.410	40,54	1.788	25	1.763	542	30,74	310	17,58
60623	Kainbach bei Graz	2.203	35,54	783	17	766	128	16,71	286	37,34
60624	Kalsdorf bei Graz	4.430	29,55	1.309	14	1.295	342	26,41	285	22,01
60625	Krumegg	1.196	33,11	396	6	390	45	11,54	159	40,77
60626	Kumberg	2.830	33,78	956	17	939	120	12,78	294	31,31
60627	Langeegg bei Graz	677	39,14	265	4	261	23	8,81	135	51,72
60628	Laßnitzhöhe	2.195	37,72	828	13	815	136	16,69	279	34,23
60629	Lieboch	3.713	35,44	1.316	18	1.298	308	23,73	270	20,80
60630	Mellach	966	30,02	290	3	287	64	22,30	94	32,75
60631	Nestelbach bei Graz	920	32,72	301	5	296	53	17,91	119	40,20
60632	Peggau	1.646	37,00	609	8	601	160	26,62	95	15,81
60633	Pirka	2.425	35,13	852	13	839	227	27,06	193	23,00
60634	Hart-Purgstall	1.356	37,02	502	12	490	61	12,45	200	40,82
60635	Raaba	1.708	44,50	760	12	748	187	25,00	221	29,55
60636	Röthelstein	176	31,25	55	0	55	15	27,27	19	34,55
60637	Rohrbach-Steinberg	1.142	35,73	408	4	404	118	29,21	92	22,77
60639	Sankt Bartholomä	1.126	37,21	419	7	412	93	22,57	168	40,78
60640	Sankt Marein bei Graz	1.037	33,46	347	3	344	45	13,08	113	32,85
60641	Sankt Oswald bei Plankenwarth	964	43,26	417	5	412	137	33,25	138	33,50
60642	Sankt Radegund bei Graz	1.673	37,24	623	9	614	152	24,76	160	26,06
60643	Schrems bei Frohnleiten	460	52,17	240	7	233	89	38,20	66	28,33
60644	Seiersberg	5.600	34,93	1.956	25	1.931	453	23,46	447	23,15
60645	Semriach	2.589	38,05	985	15	970	139	14,33	370	38,14
60646	Stattegg	2.200	42,09	926	12	914	157	17,18	287	31,40
60647	Stiwoll	582	37,46	218	4	214	73	34,11	76	35,51
60648	Thal	1.787	37,21	665	8	657	177	26,94	120	18,26
60649	Tulwitz	420	45,71	192	1	191	14	7,33	116	60,73
60650	Tyrnau	123	57,72	71	4	67	17	25,37	35	52,24
60651	Übelbach	1.676	39,20	657	12	645	181	28,06	216	33,49
60652	Unterpremstätten	2.834	30,84	874	6	868	181	20,85	224	25,81
60653	Vasoldsberg	3.396	38,13	1.295	17	1.278	211	16,51	411	32,16
60654	Weinitzen	2.100	35,29	741	9	732	109	14,89	226	30,87
60655	Werndorf	1.703	37,87	645	10	635	225	35,43	111	17,48
60656	Wundschuh	1.209	43,09	521	9	512	72	14,06	249	48,63
60657	Zettling	1.154	36,92	426	5	421	68	16,15	168	39,90
60658	Zwaring-Pöls	1.235	38,62	477	8	469	66	14,07	206	43,92
60699	Wahlkarten - Graz-Umgebung			3.175	43	3.132	680	21,71	978	31,23
60700	Hartberg	55.159	45,68	25.195	532	24.663	4.242	17,20	11.810	47,89
60701	Blaindorf	544	31,07	169	2	167	20	11,98	75	44,91

## Europawahl 2009

MARTIN	%	GRÜNE	%	FPÖ	%	KPÖ	%	JuLis	%	BZÖ	%	Gebietsname
72	18,09	27	6,78	50	12,56	1	0,25	1	0,25	18	4,52	Söchau
22	10,84	11	5,42	23	11,33	0	0,00	1	0,49	3	1,48	Stein
54	14,29	26	6,88	56	14,81	0	0,00	0	0,00	19	5,03	Übersbach
70	16,71	56	13,37	37	8,83	3	0,72	0	0,00	14	3,34	Wahlkarten - Fürstenfeld
7.981	17,85	4.283	9,58	6.357	14,22	306	0,68	335	0,75	2.376	5,31	Graz-Umgebung
74	14,80	43	8,60	68	13,60	4	0,80	8	1,60	37	7,40	Attendorf
76	17,31	33	7,52	57	12,98	1	0,23	3	0,68	30	6,83	Brodingberg
217	19,32	85	7,57	210	18,70	6	0,53	5	0,45	49	4,36	Deutschfeित्रitz
71	14,43	35	7,11	92	18,70	2	0,41	2	0,41	39	7,93	Dobl
13	7,78	17	10,18	17	10,18	0	0,00	0	0,00	9	5,39	Edelsgrub
92	15,57	70	11,84	89	15,06	6	1,02	4	0,68	32	5,41	Eggersdorf bei Graz
159	16,68	110	11,54	146	15,32	4	0,42	9	0,94	59	6,19	Eisbach
241	19,66	90	7,34	250	20,39	6	0,49	7	0,57	82	6,69	Feldkirchen bei Graz
181	19,89	69	7,58	120	13,19	4	0,44	8	0,88	48	5,27	Fernitz
409	19,49	160	7,63	250	11,92	12	0,57	19	0,91	57	2,72	Frohnleiten
156	17,89	53	6,08	150	17,20	13	1,49	1	0,11	48	5,50	Gössendorf
97	18,80	47	9,11	84	16,28	2	0,39	1	0,19	30	5,81	Grambach
476	19,99	144	6,05	333	13,99	24	1,01	16	0,67	123	5,17	Gratkorn
210	18,03	102	8,76	203	17,42	5	0,43	10	0,86	59	5,06	Gratwein
21	16,54	2	1,57	18	14,17	0	0,00	1	0,79	5	3,94	Großstübing
1	1,11	3	3,33	14	15,56	0	0,00	1	1,11	9	10,00	Gschnaidt
238	16,94	244	17,37	152	10,82	11	0,78	12	0,85	73	5,20	Hart bei Graz
86	20,33	32	7,57	42	9,93	0	0,00	3	0,71	19	4,49	Haselsdorf-Tobelbad
147	16,48	106	11,88	106	11,88	2	0,22	6	0,67	46	5,16	Hausmannstätten
200	19,49	76	7,41	155	15,11	10	0,97	10	0,97	46	4,48	Hitzendorf
64	15,09	41	9,67	40	9,43	2	0,47	4	0,94	13	3,07	Höf-Präbach
321	18,21	170	9,64	278	15,77	20	1,13	11	0,62	111	6,30	Judendorf-Straßengel
106	13,84	115	15,01	71	9,27	6	0,78	12	1,57	42	5,48	Kainbach bei Graz
301	23,24	65	5,02	207	15,98	8	0,62	9	0,69	78	6,02	Kalsdorf bei Graz
63	16,15	32	8,21	69	17,69	4	1,03	2	0,51	16	4,10	Krumegg
168	17,89	161	17,15	120	12,78	5	0,53	13	1,38	58	6,18	Kumberg
31	11,88	25	9,58	34	13,03	0	0,00	1	0,38	12	4,60	Langegg bei Graz
134	16,44	123	15,09	84	10,31	9	1,10	9	1,10	41	5,03	Laßnitzhöhe
289	22,27	123	9,48	191	14,71	10	0,77	3	0,23	104	8,01	Lieboch
46	16,03	29	10,10	38	13,24	2	0,70	1	0,35	13	4,53	Mellach
47	15,88	24	8,11	30	10,14	0	0,00	2	0,68	21	7,09	Nestelbach bei Graz
131	21,80	31	5,16	143	23,79	5	0,83	3	0,50	33	5,49	Peggau
174	20,74	59	7,03	140	16,69	3	0,36	10	1,19	33	3,93	Pirka
75	15,31	44	8,98	70	14,29	11	2,24	7	1,43	22	4,49	Hart-Purgstall
126	16,84	66	8,82	99	13,24	6	0,80	7	0,94	36	4,81	Raaba
8	14,55	1	1,82	8	14,55	0	0,00	0	0,00	4	7,27	Röthelstein
74	18,32	48	11,88	57	14,11	0	0,00	2	0,50	13	3,22	Rohrbach-Steinberg
42	10,19	34	8,25	54	13,11	3	0,73	0	0,00	18	4,37	Sankt Bartholomä
52	15,12	70	20,35	43	12,50	3	0,87	1	0,29	17	4,94	Sankt Marein bei Graz
53	12,86	20	4,85	47	11,41	0	0,00	3	0,73	14	3,40	Sankt Oswald bei Plankenwarth
103	16,78	83	13,52	72	11,73	8	1,30	2	0,33	34	5,54	Sankt Radegund bei Graz
37	15,88	12	5,15	18	7,73	0	0,00	0	0,00	11	4,72	Schrems bei Frohnleiten
369	19,11	206	10,67	305	15,79	14	0,73	21	1,09	116	6,01	Seiersberg
162	16,70	38	3,92	184	18,97	4	0,41	1	0,10	72	7,42	Semriach
112	12,25	161	17,61	128	14,00	13	1,42	8	0,88	48	5,25	Stattegg
17	7,94	8	3,74	29	13,55	0	0,00	0	0,00	11	5,14	Stiwoll
126	19,18	95	14,46	95	14,46	5	0,76	6	0,91	33	5,02	Thal
22	11,52	8	4,19	20	10,47	1	0,52	0	0,00	10	5,24	Tulwitz
5	7,46	2	2,99	4	5,97	1	1,49	0	0,00	3	4,48	Tyrnau
103	15,97	28	4,34	89	13,80	3	0,47	0	0,00	25	3,88	Übelbach
184	21,20	89	10,25	114	13,13	6	0,69	7	0,81	63	7,26	Unterpremstätten
255	19,95	119	9,31	200	15,65	8	0,63	9	0,70	65	5,09	Vasoldsberg
138	18,85	115	15,71	100	13,66	5	0,68	4	0,55	35	4,78	Weinitzen
150	23,62	20	3,15	73	11,50	2	0,31	1	0,16	53	8,35	Werndorf
84	16,41	32	6,25	54	10,55	4	0,78	1	0,20	16	3,13	Wundschuh
56	13,30	21	4,99	82	19,48	0	0,00	7	1,66	19	4,51	Zettling
72	15,35	18	3,84	78	16,63	0	0,00	4	0,85	25	5,33	Zwaring-Pöls
516	16,48	426	13,60	333	10,63	23	0,73	38	1,21	138	4,41	Wahlkarten - Graz-Umgebung
3.384	13,72	1.171	4,75	2.882	11,69	77	0,31	74	0,30	1.023	4,15	Hartberg
29	17,37	6	3,59	31	18,56	0	0,00	0	0,00	6	3,59	Blaindorf

## Europawahl 2009

GKZ	Gebietsname	Wahlberechtigte	Wahlbeteiligung in %	Stimmen			SPÖ	%	ÖVP	%
				abgegeben	ungültig	gültig				
60702	Buch-Geiseldorf	854	39,46	337	2	335	37	11,04	160	47,76
60703	Dechantskirchen	1.379	47,93	661	14	647	153	23,65	300	46,37
60704	Dienersdorf	558	40,86	228	4	224	21	9,38	119	53,13
60705	Ebersdorf	995	35,38	352	13	339	27	7,96	170	50,15
60706	Friedberg	2.197	43,51	956	10	946	251	26,53	349	36,89
60707	Grafendorf bei Hartberg	2.076	43,98	913	22	891	98	11,00	401	45,01
60708	Greinbach	1.453	35,10	510	9	501	37	7,39	287	57,29
60709	Großhart	520	34,23	178	5	173	10	5,78	113	65,32
60710	Hartberg	5.311	42,63	2.264	43	2.221	350	15,76	932	41,96
60711	Hartberg Umgebung	1.694	48,52	822	16	806	61	7,57	478	59,31
60712	Hartl	684	50,29	344	7	337	11	3,26	209	62,02
60713	Hofkirchen bei Hartberg	525	43,05	226	4	222	13	5,86	137	61,71
60714	Kaibing	314	52,23	164	8	156	32	20,51	64	41,03
60715	Kaindorf	1.166	42,11	491	9	482	50	10,37	248	51,45
60716	Eichberg	1.009	43,01	434	13	421	74	17,58	203	48,22
60717	Lafnitz	1.121	50,31	564	16	548	184	33,58	173	31,57
60718	Limbach bei Neudau	278	55,04	153	6	147	18	12,24	75	51,02
60719	Mönichwald	756	50,40	381	15	366	46	12,57	195	53,28
60720	Neudau	901	46,06	415	7	408	209	51,23	78	19,12
60721	Pinggau	2.562	40,91	1.048	25	1.023	194	18,96	475	46,43
60722	Pöllau	1.779	42,10	749	16	733	207	28,24	252	34,38
60723	Pöllauberg	1.802	44,56	803	19	784	85	10,84	437	55,74
60724	Puchegg	455	49,67	226	5	221	24	10,86	146	66,06
60725	Rabenwald	535	49,72	266	7	259	137	52,90	65	25,10
60726	Riegersberg	852	47,77	407	6	401	21	5,24	251	62,59
60727	Rohr bei Hartberg	899	41,38	372	5	367	79	21,53	147	40,05
60728	Rohrbach an der Lafnitz	868	50,35	437	9	428	180	42,06	80	18,69
60729	Saifen-Boden	868	35,37	307	5	302	47	15,56	188	62,25
60730	Sankt Jakob im Walde	926	43,63	404	11	393	63	16,03	225	57,25
60731	Sankt Johann bei Herberstein	274	58,39	160	4	156	27	17,31	67	42,95
60732	Sankt Johann in der Haide	1.617	35,99	582	21	561	120	21,39	237	42,25
60733	Sankt Lorenzen am Wechsel	1.347	42,61	574	11	563	79	14,03	316	56,13
60734	Sankt Magdalena am Lemberg	929	41,33	384	12	372	57	15,32	186	50,00
60735	Schachen bei Vorau	1.026	52,63	540	10	530	39	7,36	311	58,68
60736	Schäffern	1.151	64,38	741	20	721	76	10,54	446	61,86
60737	Schlag bei Thalberg	809	50,43	408	5	403	168	41,69	121	30,02
60738	Schönegg bei Pöllau	1.146	40,66	466	11	455	78	17,14	219	48,13
60739	Sebersdorf	1.144	37,33	427	14	413	78	18,89	161	38,98
60740	Siegersdorf bei Herberstein	251	41,43	104	1	103	12	11,65	52	50,49
60741	Sonnhofen	853	45,25	386	8	378	96	25,40	199	52,65
60742	Stambach	524	31,87	167	1	166	11	6,63	101	60,84
60743	Stubenberg	1.949	29,04	566	7	559	113	20,21	223	39,89
60744	Tiefenbach bei Kaindorf	583	37,91	221	10	211	22	10,43	115	54,50
60745	Vorau	1.170	50,00	585	9	576	96	16,67	246	42,71
60746	Vornholz	618	47,09	291	11	280	28	10,00	174	62,14
60747	Waldbach	628	44,59	280	7	273	46	16,85	135	49,45
60748	Bad Waltersdorf	1.724	45,01	776	13	763	70	9,17	387	50,72
60749	Wenigzell	1.222	38,95	476	8	468	43	9,19	323	69,02
60750	Wörth an der Lafnitz	313	46,01	144	1	143	41	28,67	50	34,97
60799	Wahlkarten - Hartberg			1.336	15	1.321	203	15,37	709	53,67
60800	Judenburg	37.918	42,27	16.027	267	15.760	4.939	31,34	3.924	24,90
60801	Amering	824	36,89	304	7	297	45	15,15	191	64,31
60802	Bretstein	276	50,36	139	0	139	38	27,34	58	41,73
60803	Eppenstein	1.066	43,06	459	7	452	100	22,12	185	40,93
60804	Fohnsdorf	6.757	38,98	2.634	42	2.592	982	37,89	398	15,35
60805	Hohentauern	407	51,35	209	3	206	85	41,26	55	26,70
60806	Judenburg	7.959	36,19	2.880	51	2.829	1.067	37,72	443	15,66
60807	Sankt Wolfgang-Kienberg	308	33,12	102	1	101	9	8,91	72	71,29
60808	Sankt Anna am Lavantegg	362	32,87	119	2	117	33	28,21	44	37,61
60809	Maria Buch-Feistritz	1.896	40,82	774	8	766	156	20,37	291	37,99
60810	Obdach	1.730	34,39	595	12	583	132	22,64	160	27,44
60811	Oberkurzheim	614	44,46	273	6	267	61	22,85	93	34,83
60812	Oberweg	511	44,81	229	6	223	78	34,98	56	25,11
60813	Oberzeiring	745	36,51	272	6	266	47	17,67	105	39,47
60814	Pöls	2.160	50,56	1.092	14	1.078	464	43,04	171	15,86

## Europawahl 2009

MARTIN	%	GRÜNE	%	FPÖ	%	KPÖ	%	JuLis	%	BZÖ	%	Gebietsname
52	15,52	5	1,49	54	16,12	1	0,30	0	0,00	26	7,76	Buch-Geiseldorf
83	12,83	20	3,09	75	11,59	2	0,31	0	0,00	14	2,16	Dechantskirchen
32	14,29	13	5,80	24	10,71	0	0,00	0	0,00	15	6,70	Dienersdorf
33	9,73	15	4,42	72	21,24	2	0,59	1	0,29	19	5,60	Ebersdorf
147	15,54	60	6,34	111	11,73	1	0,11	3	0,32	24	2,54	Friedberg
175	19,64	31	3,48	149	16,72	1	0,11	2	0,22	34	3,82	Grafendorf bei Hartberg
69	13,77	18	3,59	72	14,37	0	0,00	0	0,00	18	3,59	Greinbach
24	13,87	6	3,47	13	7,51	0	0,00	1	0,58	6	3,47	Großhart
340	15,31	185	8,33	285	12,83	7	0,32	12	0,54	110	4,95	Hartberg
113	14,02	36	4,47	92	11,41	3	0,37	2	0,25	21	2,61	Hartberg Umgebung
49	14,54	8	2,37	46	13,65	0	0,00	0	0,00	14	4,15	Hartl
23	10,36	18	8,11	23	10,36	0	0,00	0	0,00	8	3,60	Hofkirchen bei Hartberg
29	18,59	3	1,92	24	15,38	1	0,64	0	0,00	3	1,92	Kaibing
50	10,37	25	5,19	69	14,32	1	0,21	1	0,21	38	7,88	Kaindorf
43	10,21	12	2,85	71	16,86	0	0,00	3	0,71	15	3,56	Eichberg
71	12,96	19	3,47	72	13,14	4	0,73	5	0,91	20	3,65	Lafnitz
25	17,01	4	2,72	9	6,12	0	0,00	1	0,68	15	10,20	Limbach bei Neudau
64	17,49	6	1,64	42	11,48	0	0,00	2	0,55	11	3,01	Mönichwald
65	15,93	7	1,72	39	9,56	1	0,25	0	0,00	9	2,21	Neudau
141	13,78	30	2,93	146	14,27	1	0,10	4	0,39	32	3,13	Pinggau
107	14,60	69	9,41	64	8,73	4	0,55	3	0,41	27	3,68	Pöllau
92	11,73	38	4,85	87	11,10	2	0,26	0	0,00	43	5,48	Pöllauberg
14	6,33	8	3,62	21	9,50	0	0,00	0	0,00	8	3,62	Puchegg
34	13,13	3	1,16	10	3,86	3	1,16	3	1,16	4	1,54	Rabenwald
44	10,97	8	2,00	53	13,22	0	0,00	2	0,50	22	5,49	Riegersberg
46	12,53	24	6,54	48	13,08	3	0,82	1	0,27	19	5,18	Rohr bei Hartberg
73	17,06	16	3,74	48	11,21	2	0,47	0	0,00	29	6,78	Rohrbach an der Lafnitz
35	11,59	7	2,32	14	4,64	1	0,33	1	0,33	9	2,98	Saifen-Boden
42	10,69	9	2,29	46	11,70	0	0,00	2	0,51	6	1,53	Sankt Jakob im Walde
29	18,59	15	9,62	10	6,41	0	0,00	2	1,28	6	3,85	Sankt Johann bei Herberstein
80	14,26	29	5,17	71	12,66	3	0,53	3	0,53	18	3,21	Sankt Johann in der Haide
68	12,08	22	3,91	60	10,66	2	0,36	1	0,18	15	2,66	Sankt Lorenzen am Wechsel
46	12,37	13	3,49	46	12,37	1	0,27	2	0,54	21	5,65	Sankt Magdalena am Lemberg
54	10,19	17	3,21	84	15,85	0	0,00	0	0,00	25	4,72	Schachen bei Vorau
81	11,23	10	1,39	71	9,85	2	0,28	0	0,00	35	4,85	Schäffern
36	8,93	11	2,73	46	11,41	2	0,50	1	0,25	18	4,47	Schlag bei Thalberg
63	13,85	18	3,96	52	11,43	4	0,88	1	0,22	20	4,40	Schöneegg bei Pöllau
66	15,98	20	4,84	64	15,50	4	0,97	1	0,24	19	4,60	Sebersdorf
20	19,42	9	8,74	6	5,83	0	0,00	0	0,00	4	3,88	Siegersdorf bei Herberstein
35	9,26	9	2,38	21	5,56	1	0,26	1	0,26	16	4,23	Sonnhofen
20	12,05	2	1,20	31	18,67	0	0,00	0	0,00	1	0,60	Stambach
105	18,78	40	7,16	58	10,38	3	0,54	3	0,54	14	2,50	Stubenberg
33	15,64	8	3,79	26	12,32	0	0,00	1	0,47	6	2,84	Tiefenbach bei Kaindorf
100	17,36	42	7,29	72	12,50	3	0,52	3	0,52	14	2,43	Vorau
28	10,00	4	1,43	37	13,21	1	0,36	0	0,00	8	2,86	Vornholz
40	14,65	12	4,40	29	10,62	0	0,00	0	0,00	11	4,03	Waldbach
111	14,55	43	5,64	80	10,48	2	0,26	0	0,00	70	9,17	Bad Waltersdorf
46	9,83	14	2,99	21	4,49	1	0,21	0	0,00	20	4,27	Wenigzell
31	21,68	6	4,20	11	7,69	1	0,70	0	0,00	3	2,10	Wörth an der Lafnitz
148	11,20	118	8,93	76	5,75	7	0,53	6	0,45	54	4,09	Wahlkarten - Hartberg
3.442	21,84	680	4,31	1.639	10,40	131	0,83	66	0,42	939	5,96	Judenburg
20	6,73	13	4,38	18	6,06	0	0,00	3	1,01	7	2,36	Amering
31	22,30	0	0,00	11	7,91	0	0,00	1	0,72	0	0,00	Bretstein
88	19,47	14	3,10	32	7,08	1	0,22	4	0,88	28	6,19	Eppenstein
655	25,27	100	3,86	282	10,88	37	1,43	7	0,27	131	5,05	Fohnsdorf
28	13,59	7	3,40	13	6,31	1	0,49	0	0,00	17	8,25	Hohentauern
649	22,94	133	4,70	316	11,17	29	1,03	15	0,53	177	6,26	Judenburg
9	8,91	1	0,99	8	7,92	0	0,00	1	0,99	1	0,99	Sankt Wolfgang-Kienberg
16	13,68	4	3,42	6	5,13	0	0,00	1	0,85	13	11,11	Sankt Anna am Lavantegg
150	19,58	36	4,70	76	9,92	7	0,91	3	0,39	47	6,14	Maria Buch-Feistritz
148	25,39	44	7,55	56	9,61	2	0,34	5	0,86	36	6,17	Obdach
50	18,73	16	5,99	32	11,99	0	0,00	1	0,37	14	5,24	Oberkurzheim
34	15,25	19	8,52	19	8,52	2	0,90	0	0,00	15	6,73	Oberweg
62	23,31	10	3,76	28	10,53	1	0,38	0	0,00	13	4,89	Oberzeiring
228	21,15	39	3,62	104	9,65	7	0,65	2	0,19	63	5,84	Pöls

## Europawahl 2009

GKZ	Gebietsname	Wahlberechtigte	Wahlbeteiligung in %	Stimmen			SPÖ	%	ÖVP	%
				abgegeben	ungültig	gültig				
60815	Pusterwald	431	46,17	199	10	189	28	14,81	114	60,32
60816	Reifling	313	40,58	127	2	125	40	32,00	37	29,60
60817	Reisstraße	154	37,66	58	1	57	12	21,05	19	33,33
60818	Sankt Georgen ob Judenburg	757	41,74	316	9	307	60	19,54	109	35,50
60819	Sankt Johann am Tauern	420	41,90	176	6	170	33	19,41	79	46,47
60820	Sankt Oswald-Möderbrugg	993	41,79	415	6	409	90	22,00	177	43,28
60821	Sankt Peter ob Judenburg	955	47,43	453	9	444	72	16,22	191	43,02
60822	Unzmarkt-Frauenburg	1.210	39,01	472	8	464	106	22,84	157	33,84
60823	Weißkirchen in Steiermark	1.081	47,73	516	10	506	92	18,18	184	36,36
60824	Zeltweg	5.989	35,67	2.136	25	2.111	769	36,43	256	12,13
60899	Wahlkarten - Judenburg			1.078	16	1.062	340	32,02	279	26,27
60900	Knittelfeld	23.680	44,04	10.428	126	10.302	3.114	30,23	2.774	26,93
60901	Apfelberg	910	45,05	410	0	410	158	38,54	68	16,59
60902	Feistritz bei Knittelfeld	574	51,74	297	5	292	103	35,27	74	25,34
60903	Flatschach	164	54,88	90	2	88	9	10,23	54	61,36
60904	Gaal	1.180	41,10	485	4	481	75	15,59	285	59,25
60905	Großlobming	938	55,33	519	11	508	125	24,61	146	28,74
60906	Kleinlobming	548	27,92	153	1	152	10	6,58	93	61,18
60907	Knittelfeld	9.319	38,07	3.548	44	3.504	1.346	38,41	490	13,98
60908	Kobenz	1.467	44,99	660	8	652	131	20,09	258	39,57
60909	Rachau	527	43,83	231	3	228	39	17,11	104	45,61
60910	Sankt Lorenzen bei Knittelfeld	696	52,01	362	3	359	76	21,17	148	41,23
60911	Sankt Marein bei Knittelfeld	949	40,57	385	4	381	91	23,88	126	33,07
60912	Sankt Margarethen bei Knittelfeld	1.103	46,42	512	6	506	162	32,02	162	32,02
60913	Seckau	1.074	43,85	471	3	468	68	14,53	243	51,92
60914	Spielberg bei Knittelfeld	4.231	37,63	1.592	21	1.571	507	32,27	315	20,05
60999	Wahlkarten - Knittelfeld			713	11	702	214	30,48	208	29,63
61000	Leibnitz	62.495	36,49	22.806	415	22.391	4.445	19,85	8.686	38,79
61001	Allerheiligen bei Wildon	1.163	37,75	439	13	426	65	15,26	187	43,90
61002	Arnfels	878	31,89	280	5	275	58	21,09	121	44,00
61003	Berghausen	534	28,46	152	1	151	25	16,56	64	42,38
61004	Breitenfeld am Tannenriegel	170	47,06	80	5	75	7	9,33	45	60,00
61005	Ehrenhausen	874	31,46	275	3	272	73	26,84	97	35,66
61006	Eichberg-Trautenburg	671	42,47	285	9	276	28	10,14	174	63,04
61007	Empersdorf	1.083	32,50	352	3	349	60	17,19	115	32,95
61008	Gabersdorf	895	42,01	376	8	368	58	15,76	207	56,25
61009	Gamlitz	2.521	35,30	890	16	874	139	15,90	421	48,17
61010	Glanz an der Weinstraße	1.143	33,07	378	9	369	42	11,38	198	53,66
61011	Gleinstätten	1.190	33,87	403	4	399	61	15,29	190	47,62
61012	Gralla	1.561	30,88	482	4	478	181	37,87	80	16,74
61013	Großklein	1.888	32,52	614	6	608	101	16,61	238	39,14
61014	Hainsdorf im Schwarzautal	255	53,33	136	2	134	6	4,48	92	68,66
61015	Heiligenkreuz am Waasen	1.438	36,58	526	12	514	68	13,23	208	40,47
61016	Heimschuh	1.646	27,70	456	6	450	63	14,00	187	41,56
61017	Hengsberg	1.098	38,71	425	15	410	94	22,93	152	37,07
61018	Kaindorf an der Sulm	2.051	31,45	645	16	629	156	24,80	181	28,78
61019	Kitzeck im Sausal	1.044	34,39	359	7	352	60	17,05	138	39,20
61020	Lang	979	44,23	433	5	428	84	19,63	219	51,17
61021	Lebring-Sankt Margarethen	1.643	36,09	593	11	582	139	23,88	192	32,99
61022	Leibnitz	5.963	32,67	1.948	25	1.923	395	20,54	534	27,77
61023	Leutschach	451	39,69	179	1	178	28	15,73	84	47,19
61024	Oberhaag	1.927	28,39	547	10	537	99	18,44	236	43,95
61025	Obervogau	689	39,04	269	6	263	78	29,66	103	39,16
61026	Pistorf	1.211	30,47	369	3	366	67	18,31	165	45,08
61027	Ragnitz	1.240	36,77	456	5	451	55	12,20	222	49,22
61028	Ratsch an der Weinstraße	322	54,04	174	1	173	43	24,86	77	44,51
61029	Retznei	335	39,40	132	1	131	75	57,25	12	9,16
61030	Sankt Andrä-Höch	1.480	33,58	497	7	490	95	19,39	170	34,69
61031	Sankt Georgen an der Stiefing	928	38,36	356	4	352	40	11,36	202	57,39
61032	Sankt Johann im Saggautal	1.738	23,19	403	13	390	50	12,82	185	47,44
61033	Sankt Nikolai im Sausal	1.856	25,32	470	5	465	119	25,59	146	31,40
61034	Sankt Nikolai ob Draßling	881	46,54	410	7	403	52	12,90	230	57,07
61035	Sankt Ulrich am Waasen	612	35,78	219	2	217	27	12,44	80	36,87
61036	Sankt Veit am Vogau	1.501	39,71	596	12	584	88	15,07	287	49,14
61037	Schloßberg	909	46,75	425	5	420	55	13,10	251	59,76

## Europawahl 2009

MARTIN	%	GRÜNE	%	FPÖ	%	KPÖ	%	JuLis	%	BZÖ	%	Gebietsname
15	7,94	1	0,53	14	7,41	0	0,00	0	0,00	17	8,99	Pusterwald
22	17,60	7	5,60	18	14,40	0	0,00	0	0,00	1	0,80	Reifling
0	0,00	3	5,26	15	26,32	2	3,51	0	0,00	6	10,53	Reisstraße
70	22,80	11	3,58	33	10,75	1	0,33	1	0,33	22	7,17	Sankt Georgen ob Judenburg
27	15,88	2	1,18	15	8,82	0	0,00	1	0,59	13	7,65	Sankt Johann am Tauern
71	17,36	7	1,71	41	10,02	1	0,24	1	0,24	21	5,13	Sankt Oswald-Möderbrugg
95	21,40	15	3,38	44	9,91	0	0,00	0	0,00	27	6,08	Sankt Peter ob Judenburg
98	21,12	16	3,45	57	12,28	4	0,86	0	0,00	26	5,60	Unzmarkt-Frauenburg
100	19,76	29	5,73	67	13,24	0	0,00	0	0,00	34	6,72	Weißkirchen in Steiermark
563	26,67	74	3,51	268	12,70	25	1,18	8	0,38	148	7,01	Zeltweg
213	20,06	79	7,44	66	6,21	11	1,04	12	1,13	62	5,84	Wahlkarten - Judenburg
2.090	20,29	461	4,47	1.155	11,21	114	1,11	46	0,45	548	5,32	Knittelfeld
105	25,61	14	3,41	42	10,24	3	0,73	1	0,24	19	4,63	Apfelberg
45	15,41	19	6,51	31	10,62	0	0,00	1	0,34	19	6,51	Feistritz bei Knittelfeld
16	18,18	1	1,14	2	2,27	0	0,00	1	1,14	5	5,68	Flatschach
52	10,81	9	1,87	34	7,07	2	0,42	2	0,42	22	4,57	Gaal
81	15,94	41	8,07	86	16,93	2	0,39	1	0,20	26	5,12	Großlobming
20	13,16	6	3,95	11	7,24	1	0,66	1	0,66	10	6,58	Kleinlobming
843	24,06	146	4,17	427	12,19	65	1,86	11	0,31	176	5,02	Knittelfeld
110	16,87	46	7,06	62	9,51	5	0,77	3	0,46	37	5,67	Kobenz
42	18,42	14	6,14	19	8,33	0	0,00	0	0,00	10	4,39	Rachau
62	17,27	6	1,67	44	12,26	1	0,28	2	0,56	20	5,57	Sankt Lorenzen bei Knittelfeld
62	16,27	18	4,72	55	14,44	1	0,26	1	0,26	27	7,09	Sankt Marein bei Knittelfeld
99	19,57	16	3,16	49	9,68	4	0,79	0	0,00	14	2,77	Sankt Margarethen bei Knittelfeld
77	16,45	23	4,91	26	5,56	3	0,64	1	0,21	27	5,77	Seckau
362	23,04	54	3,44	202	12,86	14	0,89	13	0,83	104	6,62	Spielberg bei Knittelfeld
114	16,24	48	6,84	65	9,26	13	1,85	8	1,14	32	4,56	Wahlkarten - Knittelfeld
3.653	16,31	1.288	5,75	2.900	12,95	95	0,42	94	0,42	1.230	5,49	Leibnitz
78	18,31	29	6,81	48	11,27	3	0,70	1	0,23	15	3,52	Allerheiligen bei Wildon
30	10,91	17	6,18	26	9,45	2	0,73	3	1,09	18	6,55	Arnfels
24	15,89	10	6,62	26	17,22	0	0,00	0	0,00	2	1,32	Berghausen
13	17,33	1	1,33	6	8,00	0	0,00	0	0,00	3	4,00	Breitenfeld am Tannenriegel
48	17,65	13	4,78	32	11,76	1	0,37	0	0,00	8	2,94	Ehrenhausen
22	7,97	4	1,45	37	13,41	0	0,00	0	0,00	11	3,99	Eichberg-Trautenburg
56	16,05	26	7,45	72	20,63	1	0,29	1	0,29	18	5,16	Empersdorf
37	10,05	7	1,90	35	9,51	1	0,27	0	0,00	23	6,25	Gabersdorf
150	17,16	26	2,97	103	11,78	2	0,23	0	0,00	33	3,78	Gamlitz
49	13,28	14	3,79	54	14,63	1	0,27	0	0,00	11	2,98	Glanz an der Weinstraße
48	12,03	23	5,76	52	13,03	2	0,50	1	0,25	22	5,51	Gleinstätten
85	17,78	15	3,14	90	18,83	1	0,21	2	0,42	24	5,02	Gralla
98	16,12	37	6,09	82	13,49	3	0,49	4	0,66	45	7,40	Großklein
13	9,70	3	2,24	16	11,94	0	0,00	0	0,00	4	2,99	Hainsdorf im Schwarzautal
68	13,23	41	7,98	82	15,95	2	0,39	7	1,36	38	7,39	Heiligenkreuz am Waasen
87	19,33	20	4,44	59	13,11	1	0,22	2	0,44	31	6,89	Heimschuh
61	14,88	19	4,63	55	13,41	0	0,00	3	0,73	26	6,34	Hengsberg
118	18,76	46	7,31	91	14,47	1	0,16	1	0,16	35	5,56	Kaindorf an der Sulm
46	13,07	19	5,40	71	20,17	1	0,28	0	0,00	17	4,83	Kitzeck im Sausal
53	12,38	21	4,91	33	7,71	0	0,00	3	0,70	15	3,50	Lang
99	17,01	50	8,59	72	12,37	0	0,00	3	0,52	27	4,64	Lebring-Sankt Margarethen
402	20,90	182	9,46	271	14,09	17	0,88	13	0,68	109	5,67	Leibnitz
25	14,04	13	7,30	26	14,61	0	0,00	0	0,00	2	1,12	Leutschach
96	17,88	7	1,30	59	10,99	2	0,37	1	0,19	37	6,89	Oberhaag
36	13,69	4	1,52	31	11,79	1	0,38	1	0,38	9	3,42	Obervogau
55	15,03	13	3,55	53	14,48	0	0,00	1	0,27	12	3,28	Pistorf
59	13,08	15	3,33	64	14,19	1	0,22	2	0,44	33	7,32	Ragnitz
26	15,03	8	4,62	10	5,78	0	0,00	1	0,58	8	4,62	Ratsch an der Weinstraße
22	16,79	1	0,76	13	9,92	0	0,00	0	0,00	8	6,11	Retznei
86	17,55	23	4,69	74	15,10	3	0,61	1	0,20	38	7,76	Sankt Andrä-Höch
43	12,22	22	6,25	29	8,24	0	0,00	0	0,00	16	4,55	Sankt Georgen an der Stiefing
57	14,62	14	3,59	45	11,54	1	0,26	3	0,77	35	8,97	Sankt Johann im Saggautal
74	15,91	30	6,45	55	11,83	4	0,86	3	0,65	34	7,31	Sankt Nikolai im Sausal
56	13,90	10	2,48	39	9,68	1	0,25	0	0,00	15	3,72	Sankt Nikolai ob Draßling
44	20,28	19	8,76	28	12,90	3	1,38	2	0,92	14	6,45	Sankt Ulrich am Waasen
82	14,04	16	2,74	82	14,04	2	0,34	1	0,17	26	4,45	Sankt Veit am Vogau
32	7,62	19	4,52	43	10,24	0	0,00	0	0,00	20	4,76	Schloßberg

## Europawahl 2009

GKZ	Gebietsname	Wahlberechtigte	Wahlbeteiligung in %	Stimmen			SPÖ	%	ÖVP	%
				abgegeben	ungültig	gültig				
61038	Seggauberg	807	39,16	316	10	306	42	13,73	153	50,00
61039	Spielfeld	766	33,03	253	7	246	83	33,74	54	21,95
61040	Stocking	1.176	43,20	508	13	495	93	18,79	208	42,02
61041	Straß in Steiermark	1.381	34,61	478	11	467	70	14,99	176	37,69
61042	Sulztal an der Weinstraße	120	45,00	54	0	54	19	35,19	18	33,33
61043	Tillmitsch	2.602	31,25	813	9	804	201	25,00	211	26,24
61044	Vogau	867	36,33	315	4	311	66	21,22	128	41,16
61045	Wagna	4.139	34,60	1.432	32	1.400	448	32,00	307	21,93
61046	Weitendorf	1.237	38,00	470	10	460	115	25,00	168	36,52
61047	Wildon	1.986	30,21	600	15	585	102	17,44	158	27,01
61048	Wolfsberg im Schwarzaual	646	47,52	307	10	297	45	15,15	156	52,53
61099	Wahlkarten - Leibnitz			1.231	27	1.204	227	18,85	459	38,12
61100	Leoben	53.459	43,32	23.158	340	22.818	7.710	33,79	3.773	16,54
61101	Eisenerz	4.661	37,22	1.735	30	1.705	766	44,93	229	13,43
61102	Gai	1.516	41,82	634	8	626	138	22,04	164	26,20
61103	Hafning bei Trofaiach	1.385	39,57	548	10	538	171	31,78	95	17,66
61104	Hieflau	731	40,90	299	5	294	179	60,88	30	10,20
61105	Kalwang	925	40,11	371	7	364	89	24,45	112	30,77
61106	Kammern im Liesingtal	1.406	43,67	614	12	602	154	25,58	196	32,56
61107	Kraubath an der Mur	1.137	41,51	472	12	460	103	22,39	155	33,70
61108	Leoben	19.945	37,95	7.569	109	7.460	2.366	31,72	1.031	13,82
61109	Mautern in Steiermark	1.632	35,60	581	8	573	163	28,45	160	27,92
61110	Niklasdorf	2.159	49,51	1.069	5	1.064	456	42,86	133	12,50
61111	Proleb	1.421	50,04	711	13	698	243	34,81	133	19,05
61112	Radmer	629	48,81	307	6	301	157	52,16	63	20,93
61113	Sankt Michael in Obersteiermark	2.631	40,40	1.063	27	1.036	366	35,33	141	13,61
61114	Sankt Peter-Freienstein	2.075	38,41	797	6	791	228	28,82	149	18,84
61115	Sankt Stefan ob Leoben	1.692	44,80	758	8	750	258	34,40	159	21,20
61116	Traboch	1.193	39,82	475	11	464	98	21,12	93	20,04
61117	Trofaiach	6.828	42,11	2.875	41	2.834	936	33,03	320	11,29
61118	Vordernberg	974	44,76	436	4	432	244	56,48	19	4,40
61119	Wald am Schoberpaß	519	42,39	220	1	219	64	29,22	54	24,66
61199	Wahlkarten - Leoben			1.624	17	1.607	531	33,04	337	20,97
61200	Liezen	64.669	40,37	26.106	429	25.677	7.183	27,97	7.972	31,05
61201	Admont	2.124	32,39	688	8	680	203	29,85	231	33,97
61202	Aich	704	43,32	305	3	302	39	12,91	131	43,38
61203	Aigen im Ennstal	2.121	34,46	731	13	718	148	20,61	250	34,82
61204	Altaussee	1.504	31,85	479	9	470	142	30,21	132	28,09
61205	Altenmarkt bei Sankt Gallen	733	37,65	276	9	267	106	39,70	57	21,35
61206	Ardning	1.027	45,76	470	4	466	188	40,34	120	25,75
61207	Bad Aussee	3.925	28,51	1.119	27	1.092	344	31,50	317	29,03
61208	Donnersbach	922	45,12	416	10	406	38	9,36	238	58,62
61209	Donnersbachwald	290	31,72	92	2	90	45	50,00	27	30,00
61210	Gaishorn am See	878	37,70	331	0	331	97	29,31	86	25,98
61211	Gams bei Hieflau	506	36,76	186	3	183	78	42,62	45	24,59
61212	Gössenberg	211	39,81	84	0	84	3	3,57	65	77,38
61213	Gröbming	2.184	34,89	762	12	750	174	23,20	247	32,93
61214	Großsölk	407	39,07	159	1	158	25	15,82	69	43,67
61215	Grundlsee	1.071	29,60	317	6	311	95	30,55	119	38,26
61216	Hall	1.492	36,13	539	10	529	170	32,14	105	19,85
61217	Haus	1.951	38,95	760	9	751	115	15,31	306	40,75
61218	Irdning	2.166	36,20	784	5	779	114	14,63	271	34,79
61219	Johnsbach	125	76,00	95	1	94	15	15,96	66	70,21
61220	Kleinsölk	473	43,55	206	2	204	25	12,25	115	56,37
61221	Landl	1.133	45,72	518	15	503	229	45,53	95	18,89
61222	Lassing	1.466	40,65	596	19	577	101	17,50	221	38,30
61223	Liezen	5.350	37,74	2.019	25	1.994	777	38,97	344	17,25
61224	Michaelerberg	418	45,69	191	3	188	58	30,85	64	34,04
61225	Mitterberg	877	38,31	336	2	334	92	27,54	108	32,34
61226	Bad Mitterndorf	2.408	30,81	742	10	732	153	20,90	284	38,80
61227	Niederöblarn	426	43,66	186	1	185	32	17,30	101	54,59
61228	Öblarn	1.130	33,72	381	2	379	88	23,22	137	36,15
61229	Oppenberg	216	46,30	100	0	100	17	17,00	50	50,00
61230	Palfau	347	52,74	183	2	181	89	49,17	65	35,91
61232	Pichl-Preunegg	729	38,96	284	6	278	32	11,51	106	38,13

**Europawahl 2009**

MARTIN	%	GRÜNE	%	FPÖ	%	KPÖ	%	JuLis	%	BZÖ	%	Gebietsname
42	13,73	21	6,86	30	9,80	2	0,65	3	0,98	13	4,25	Seggau
53	21,54	4	1,63	36	14,63	3	1,22	2	0,81	11	4,47	Spielfeld
66	13,33	32	6,46	54	10,91	3	0,61	2	0,40	37	7,47	Stocking
87	18,63	21	4,50	82	17,56	3	0,64	1	0,21	27	5,78	Straß in Steiermark
4	7,41	6	11,11	2	3,70	0	0,00	0	0,00	5	9,26	Sulztal an der Weinstraße
158	19,65	47	5,85	135	16,79	2	0,25	6	0,75	44	5,47	Tillmitsch
44	14,15	5	1,61	53	17,04	2	0,64	0	0,00	13	4,18	Vogau
291	20,79	90	6,43	185	13,21	6	0,43	2	0,14	71	5,07	Wagna
83	18,04	17	3,70	49	10,65	1	0,22	5	1,09	22	4,78	Weitendorf
120	20,51	61	10,43	69	11,79	6	1,03	4	0,68	65	11,11	Wildon
39	13,13	18	6,06	16	5,39	3	1,01	3	1,01	17	5,72	Wolfsberg im Schwarzautal
188	15,61	129	10,71	125	10,38	7	0,58	6	0,50	63	5,23	Wahlkarten - Leibnitz
5.632	24,68	1.150	5,04	3.188	13,97	262	1,15	134	0,59	969	4,25	Leoben
398	23,34	44	2,58	173	10,15	29	1,70	8	0,47	58	3,40	Eisenerz
149	23,80	46	7,35	81	12,94	4	0,64	8	1,28	36	5,75	Gai
122	22,68	32	5,95	88	16,36	3	0,56	3	0,56	24	4,46	Hafning bei Trofaiach
52	17,69	4	1,36	20	6,80	1	0,34	0	0,00	8	2,72	Hieflau
82	22,53	15	4,12	51	14,01	1	0,27	2	0,55	12	3,30	Kalwang
123	20,43	17	2,82	75	12,46	2	0,33	0	0,00	35	5,81	Kammern im Liesingtal
95	20,65	26	5,65	52	11,30	2	0,43	5	1,09	22	4,78	Kraubath an der Mur
1.862	24,96	430	5,76	1.270	17,02	106	1,42	50	0,67	345	4,62	Leoben
133	23,21	20	3,49	71	12,39	4	0,70	1	0,17	21	3,66	Mautern in Steiermark
263	24,72	42	3,95	129	12,12	5	0,47	7	0,66	29	2,73	Niklasdorf
158	22,64	34	4,87	94	13,47	3	0,43	7	1,00	26	3,72	Proleb
47	15,61	6	1,99	21	6,98	2	0,66	0	0,00	5	1,66	Radmer
281	27,12	50	4,83	152	14,67	10	0,97	4	0,39	32	3,09	Sankt Michael in Obersteiermark
233	29,46	28	3,54	109	13,78	7	0,88	4	0,51	33	4,17	Sankt Peter-Freienstein
155	20,67	37	4,93	98	13,07	6	0,80	2	0,27	35	4,67	Sankt Stefan ob Leoben
145	31,25	13	2,80	80	17,24	4	0,86	1	0,22	30	6,47	Traboch
835	29,46	142	5,01	416	14,68	50	1,76	15	0,53	120	4,23	Trofaiach
97	22,45	5	1,16	36	8,33	7	1,62	1	0,23	23	5,32	Vordernberg
67	30,59	2	0,91	14	6,39	2	0,91	1	0,46	15	6,85	Wald am Schoberpaß
335	20,85	157	9,77	158	9,83	14	0,87	15	0,93	60	3,73	Wahlkarten - Leoben
4.400	17,14	1.517	5,91	3.083	12,01	124	0,48	139	0,54	1.259	4,90	Liezen
97	14,26	50	7,35	72	10,59	1	0,15	8	1,18	18	2,65	Admont
37	12,25	10	3,31	41	13,58	0	0,00	0	0,00	44	14,57	Aich
126	17,55	37	5,15	90	12,53	3	0,42	5	0,70	59	8,22	Aigen im Ennstal
104	22,13	38	8,09	26	5,53	7	1,49	2	0,43	19	4,04	Altaussee
58	21,72	10	3,75	16	5,99	0	0,00	2	0,75	18	6,74	Altenmarkt bei Sankt Gallen
60	12,88	18	3,86	61	13,09	4	0,86	1	0,21	14	3,00	Ardning
200	18,32	87	7,97	93	8,52	11	1,01	6	0,55	34	3,11	Bad Aussee
44	10,84	20	4,93	51	12,56	3	0,74	0	0,00	12	2,96	Donnersbach
10	11,11	1	1,11	3	3,33	0	0,00	0	0,00	4	4,44	Donnersbachwald
58	17,52	9	2,72	63	19,03	0	0,00	1	0,30	17	5,14	Gaishorn am See
27	14,75	6	3,28	24	13,11	0	0,00	0	0,00	3	1,64	Gams bei Hieflau
4	4,76	0	0,00	8	9,52	0	0,00	0	0,00	4	4,76	Gössenberg
131	17,47	39	5,20	116	15,47	2	0,27	4	0,53	37	4,93	Gröbming
16	10,13	2	1,27	8	5,06	1	0,63	0	0,00	37	23,42	Großsölk
46	14,79	26	8,36	10	3,22	5	1,61	1	0,32	9	2,89	Grundsee
102	19,28	49	9,26	72	13,61	3	0,57	3	0,57	25	4,73	Hall
134	17,84	53	7,06	79	10,52	2	0,27	1	0,13	61	8,12	Haus
139	17,84	65	8,34	119	15,28	1	0,13	4	0,51	66	8,47	Irdning
5	5,32	3	3,19	2	2,13	0	0,00	1	1,06	2	2,13	Johnsbach
18	8,82	8	3,92	23	11,27	1	0,49	1	0,49	13	6,37	Kleinsölk
84	16,70	15	2,98	61	12,13	4	0,80	0	0,00	15	2,98	Landl
89	15,42	26	4,51	116	20,10	3	0,52	2	0,35	19	3,29	Lassing
374	18,76	114	5,72	275	13,79	11	0,55	8	0,40	91	4,56	Liezen
35	18,62	5	2,66	20	10,64	1	0,53	1	0,53	4	2,13	Michaelerberg
52	15,57	14	4,19	46	13,77	0	0,00	2	0,60	20	5,99	Mitterberg
116	15,85	42	5,74	108	14,75	5	0,68	1	0,14	23	3,14	Bad Mitterndorf
14	7,57	6	3,24	18	9,73	0	0,00	4	2,16	10	5,41	Niederöblarn
56	14,78	23	6,07	33	8,71	1	0,26	1	0,26	40	10,55	Öblarn
8	8,00	1	1,00	16	16,00	0	0,00	0	0,00	8	8,00	Oppenberg
11	6,08	1	0,55	6	3,31	0	0,00	2	1,10	7	3,87	Palfau
50	17,99	8	2,88	49	17,63	3	1,08	2	0,72	28	10,07	Pichl-Preunegg

## Europawahl 2009

GKZ	Gebietsname	Wahlberechtigte	Wahlbeteiligung in %	Stimmen			SPÖ	%	ÖVP	%
				abgegeben	ungültig	gültig				
61233	Pichl-Kainisch	631	36,77	232	1	231	71	30,74	94	40,69
61234	Pruggern	486	38,48	187	2	185	35	18,92	103	55,68
61235	Pürgg-Trautenfels	765	37,65	288	5	283	54	19,08	120	42,40
61236	Ramsau am Dachstein	2.078	31,47	654	9	645	57	8,84	229	35,50
61237	Rohrmoos-Untertal	1.083	33,15	359	8	351	33	9,40	156	44,44
61238	Rottenmann	4.110	37,83	1.555	26	1.529	523	34,21	288	18,84
61239	Sankt Gallen	1.205	42,24	509	13	496	183	36,90	117	23,59
61240	Sankt Martin am Grimming	600	35,50	213	2	211	35	16,59	103	48,82
61241	Sankt Nikolai im Sölkthal	411	35,77	147	3	144	28	19,44	83	57,64
61242	Schladming	3.461	35,68	1.235	21	1.214	218	17,96	432	35,58
61243	Selzthal	1.478	46,41	686	15	671	425	63,34	47	7,00
61244	Stainach	1.527	38,97	595	8	587	173	29,47	177	30,15
61245	Tauplitz	842	36,34	306	8	298	68	22,82	108	36,24
61246	Treglwang	306	45,75	140	4	136	42	30,88	56	41,18
61247	Trieben	3.071	38,07	1.169	29	1.140	522	45,79	145	12,72
61248	Weißenbach an der Enns	418	42,11	176	5	171	58	33,92	60	35,09
61249	Weißenbach bei Liezen	954	42,03	401	10	391	86	21,99	131	33,50
61250	Weng im Gesäuse	513	42,50	218	5	213	78	36,62	69	32,39
61251	Wildalpen	486	53,50	260	2	258	132	51,16	46	17,83
61252	Wörschach	930	39,25	365	3	362	71	19,61	157	43,37
61299	Wahlkarten - Liezen			2.076	31	2.045	459	22,44	679	33,20
61300	Mürzzuschlag	34.317	46,27	15.880	260	15.620	5.728	36,67	3.196	20,46
61301	Allerheiligen im Mürztal	1.644	47,81	786	13	773	272	35,19	228	29,50
61302	Altenberg an der Rax	290	53,45	155	1	154	42	27,27	76	49,35
61303	Ganz	304	43,42	132	2	130	4	3,08	70	53,85
61304	Kapellen	529	48,77	258	5	253	70	27,67	73	28,85
61305	Kindberg	4.821	43,14	2.080	50	2.030	915	45,07	357	17,59
61306	Krieglglach	4.437	37,98	1.685	26	1.659	418	25,20	336	20,25
61307	Langenwang	3.394	40,31	1.368	21	1.347	296	21,97	396	29,40
61308	Mitterdorf im Mürztal	2.056	42,80	880	21	859	339	39,46	140	16,30
61309	Mürzhofen	802	47,13	378	4	374	163	43,58	76	20,32
61310	Mürzsteg	383	54,05	207	2	205	92	44,88	46	22,44
61311	Mürzzuschlag	7.264	40,07	2.911	44	2.867	1.145	39,94	365	12,73
61312	Neuberg an der Mürz	1.161	46,77	543	3	540	212	39,26	90	16,67
61313	Spital am Semmering	1.401	48,18	675	9	666	202	30,33	189	28,38
61314	Stanz im Mürztal	1.651	38,89	642	9	633	225	35,55	209	33,02
61315	Veitsch	2.321	47,13	1.094	27	1.067	536	50,23	150	14,06
61316	Wartberg im Mürztal	1.859	43,20	803	11	792	309	39,02	92	11,62
61399	Wahlkarten - Mürzzuschlag			1.283	12	1.271	488	38,39	303	23,84
61400	Murau	24.815	43,96	10.909	143	10.766	2.126	19,75	4.262	39,59
61401	Dürnstein in der Steiermark	256	41,41	106	1	105	27	25,71	31	29,52
61403	Frojach-Katsch	964	45,64	440	9	431	92	21,35	130	30,16
61404	Krakaudorf	537	35,20	189	3	186	20	10,75	90	48,39
61405	Krakauhintermühlen	466	46,35	216	2	214	50	23,36	119	55,61
61406	Krakauschatten	255	54,12	138	4	134	20	14,93	78	58,21
61407	Kulm am Zirbitz	293	35,15	103	1	102	21	20,59	52	50,98
61408	Laßnitz bei Murau	896	42,41	380	7	373	43	11,53	196	52,55
61409	Mariahof	1.108	40,70	451	6	445	88	19,78	188	42,25
61410	Mühlen	819	43,83	359	1	358	116	32,40	103	28,77
61411	Murau	1.876	42,00	788	14	774	153	19,77	322	41,60
61412	Neumarkt in Steiermark	1.555	40,00	622	4	618	148	23,95	142	22,98
61413	Niederwölz	528	33,71	178	2	176	27	15,34	65	36,93
61414	Oberwölz Stadt	810	46,54	377	5	372	64	17,20	194	52,15
61415	Oberwölz Umgebung	689	38,17	263	4	259	27	10,42	148	57,14
61416	Perchau am Sattel	260	39,62	103	2	101	16	15,84	39	38,61
61417	Predlitz-Turrach	673	45,32	305	3	302	51	16,89	115	38,08
61418	Ranten	867	38,29	332	4	328	47	14,33	155	47,26
61419	Rinegg	132	43,18	57	0	57	3	5,26	27	47,37
61420	Sankt Blasen	529	45,75	242	10	232	46	19,83	102	43,97
61421	Sankt Georgen ob Murau	1.144	43,01	492	9	483	72	14,91	217	44,93
61422	Sankt Lambrecht	1.269	38,85	493	8	485	126	25,98	138	28,45
61423	Sankt Lorenzen bei Scheifling	512	39,84	204	2	202	35	17,33	57	28,22
61424	Sankt Marein bei Neumarkt	802	37,41	300	2	298	44	14,77	128	42,95
61425	St. Peter am Kammersberg	1.754	34,66	608	9	599	164	27,38	211	35,23
61427	Scheifling	1.311	35,93	471	4	467	128	27,41	107	22,91

## Europawahl 2009

MARTIN	%	GRÜNE	%	FPÖ	%	KPÖ	%	JuLis	%	BZÖ	%	Gebietsname
33	14,29	11	4,76	14	6,06	1	0,43	1	0,43	6	2,60	Pichl-Kainisch
20	10,81	4	2,16	18	9,73	0	0,00	0	0,00	5	2,70	Pruggern
60	21,20	7	2,47	29	10,25	2	0,71	0	0,00	11	3,89	Pürgg-Trautenfels
148	22,95	45	6,98	97	15,04	5	0,78	4	0,62	60	9,30	Ramsau am Dachstein
41	11,68	14	3,99	66	18,80	1	0,28	5	1,42	35	9,97	Rohrmoos-Untertal
292	19,10	90	5,89	261	17,07	4	0,26	5	0,33	66	4,32	Rottenmann
99	19,96	23	4,64	48	9,68	4	0,81	3	0,60	19	3,83	Sankt Gallen
21	9,95	11	5,21	30	14,22	0	0,00	0	0,00	11	5,21	Sankt Martin am Grimming
7	4,86	5	3,47	10	6,94	0	0,00	0	0,00	11	7,64	Sankt Nikolai im Sölkta
236	19,44	81	6,67	168	13,84	2	0,16	13	1,07	64	5,27	Schladming
126	18,78	13	1,94	50	7,45	2	0,30	1	0,15	7	1,04	Selzthal
111	18,91	30	5,11	68	11,58	2	0,34	5	0,85	21	3,58	Stainach
45	15,10	8	2,68	56	18,79	2	0,67	1	0,34	10	3,36	Tauplitz
16	11,76	4	2,94	10	7,35	0	0,00	0	0,00	8	5,88	Treglwang
266	23,33	37	3,25	119	10,44	7	0,61	4	0,35	40	3,51	Trieben
32	18,71	3	1,75	10	5,85	1	0,58	1	0,58	6	3,51	Weißenbach an der Enns
88	22,51	28	7,16	43	11,00	4	1,02	0	0,00	11	2,81	Weißenbach bei Liezen
33	15,49	15	7,04	13	6,10	0	0,00	0	0,00	5	2,35	Weng im Gesäuse
38	14,73	5	1,94	19	7,36	2	0,78	1	0,39	15	5,81	Wildalpen
66	18,23	24	6,63	28	7,73	3	0,83	1	0,28	12	3,31	Wörschach
317	15,50	273	13,35	201	9,83	10	0,49	31	1,52	75	3,67	Wahlkarten - Liezen
3.263	20,89	747	4,78	1.979	12,67	94	0,60	81	0,52	532	3,41	Mürzzuschlag
125	16,17	28	3,62	76	9,83	1	0,13	5	0,65	38	4,92	Allerheiligen im Mürztal
12	7,79	5	3,25	17	11,04	0	0,00	1	0,65	1	0,65	Altenberg an der Rax
27	20,77	8	6,15	16	12,31	0	0,00	1	0,77	4	3,08	Ganz
63	24,90	3	1,19	29	11,46	1	0,40	0	0,00	14	5,53	Kapellen
388	19,11	100	4,93	191	9,41	12	0,59	9	0,44	58	2,86	Kindberg
432	26,04	108	6,51	252	15,19	15	0,90	16	0,96	82	4,94	Krieglach
319	23,68	76	5,64	203	15,07	5	0,37	7	0,52	45	3,34	Langenwang
185	21,54	31	3,61	111	12,92	2	0,23	8	0,93	43	5,01	Mitterdorf im Mürztal
67	17,91	15	4,01	39	10,43	0	0,00	3	0,80	11	2,94	Mürzhofen
20	9,76	7	3,41	32	15,61	0	0,00	0	0,00	8	3,90	Mürzsteg
668	23,30	167	5,82	379	13,22	36	1,26	15	0,52	92	3,21	Mürzzuschlag
108	20,00	13	2,41	96	17,78	0	0,00	3	0,56	18	3,33	Neuberg an der Mürz
123	18,47	18	2,70	103	15,47	3	0,45	1	0,15	27	4,05	Spital am Semmering
109	17,22	22	3,48	50	7,90	3	0,47	0	0,00	15	2,37	Stanz im Mürztal
239	22,40	23	2,16	86	8,06	5	0,47	5	0,47	23	2,16	Veitsch
160	20,20	18	2,27	189	23,86	4	0,51	4	0,51	16	2,02	Wartberg im Mürztal
218	17,15	105	8,26	110	8,65	7	0,55	3	0,24	37	2,91	Wahlkarten - Mürzzuschlag
1.757	16,32	492	4,57	1.217	11,30	33	0,31	44	0,41	835	7,76	Murau
19	18,10	0	0,00	11	10,48	0	0,00	0	0,00	17	16,19	Dürnstein in der Steiermark
97	22,51	15	3,48	70	16,24	1	0,23	0	0,00	26	6,03	Frojach-Katsch
44	23,66	6	3,23	19	10,22	1	0,54	0	0,00	6	3,23	Krakaudorf
20	9,35	6	2,80	13	6,07	0	0,00	0	0,00	6	2,80	Krakauhintermühlen
15	11,19	4	2,99	12	8,96	0	0,00	1	0,75	4	2,99	Krakauschatten
9	8,82	4	3,92	5	4,90	0	0,00	0	0,00	11	10,78	Kulm am Zirbitz
60	16,09	13	3,49	29	7,77	0	0,00	2	0,54	30	8,04	Laßnitz bei Murau
57	12,81	28	6,29	39	8,76	2	0,45	1	0,22	42	9,44	Mariahof
43	12,01	10	2,79	50	13,97	1	0,28	0	0,00	35	9,78	Mühlen
116	14,99	52	6,72	80	10,34	4	0,52	8	1,03	39	5,04	Murau
145	23,46	36	5,83	71	11,49	3	0,49	3	0,49	70	11,33	Neumarkt in Steiermark
37	21,02	6	3,41	20	11,36	0	0,00	0	0,00	21	11,93	Niederwölz
40	10,75	16	4,30	38	10,22	1	0,27	1	0,27	18	4,84	Oberwölz Stadt
30	11,58	7	2,70	26	10,04	1	0,39	1	0,39	19	7,34	Oberwölz Umgebung
17	16,83	3	2,97	11	10,89	0	0,00	1	0,99	14	13,86	Perchau am Sattel
63	20,86	9	2,98	50	16,56	0	0,00	1	0,33	13	4,30	Predlitz-Turrach
45	13,72	3	0,91	39	11,89	0	0,00	2	0,61	37	11,28	Ranten
5	8,77	0	0,00	21	36,84	0	0,00	0	0,00	1	1,75	Rinegg
24	10,34	11	4,74	20	8,62	0	0,00	1	0,43	28	12,07	Sankt Blasen
85	17,60	18	3,73	52	10,77	1	0,21	2	0,41	36	7,45	Sankt Georgen ob Murau
101	20,82	21	4,33	54	11,13	6	1,24	3	0,62	36	7,42	Sankt Lambrecht
28	13,86	12	5,94	45	22,28	0	0,00	0	0,00	25	12,38	Sankt Lorenzen bei Scheifling
43	14,43	13	4,36	28	9,40	3	1,01	1	0,34	38	12,75	Sankt Marein bei Neumarkt
100	16,69	9	1,50	64	10,68	0	0,00	3	0,50	48	8,01	St. Peter am Kammersberg
101	21,63	30	6,42	60	12,85	0	0,00	2	0,43	39	8,35	Scheifling

## Europawahl 2009

GKZ	Gebietsname	Wahlberechtigte	Wahlbeteiligung in %	Stimmen			SPÖ	%	ÖVP	%
				abgegeben	ungültig	gültig				
61428	Schöder	881	32,69	288	3	285	53	18,60	101	35,44
61429	Schönberg-Lachtal	364	44,51	162	0	162	2	1,23	109	67,28
61430	Stadl an der Mur	840	40,36	339	6	333	140	42,04	73	21,92
61431	Stolzalpe	387	43,67	169	2	167	41	24,55	56	33,53
61432	Teufenbach	560	49,82	279	6	273	46	16,85	125	45,79
61433	Triebendorf	126	54,76	69	0	69	9	13,04	33	47,83
61434	Winklern bei Oberwölz	749	38,18	286	2	284	25	8,80	151	53,17
61435	Zeutschach	198	30,30	60	0	60	10	16,67	33	55,00
61436	St. Ruprecht-Falkendorf	405	41,48	168	1	167	36	21,56	90	53,89
61499	Wahlkarten - Murau			872	7	865	136	15,72	337	38,96
61500	Radkersburg	19.364	42,25	8.181	158	8.023	1.259	15,69	4.112	51,25
61501	Bierbaum am Auersbach	397	36,78	146	2	144	11	7,64	72	50,00
61502	Deutsch Goritz	1.070	41,78	447	9	438	35	7,99	267	60,96
61503	Dietersdorf am Gnasbach	330	37,88	125	3	122	9	7,38	67	54,92
61504	Eichfeld	779	42,75	333	9	324	38	11,73	207	63,89
61505	Gosdorf	952	44,33	422	5	417	124	29,74	177	42,45
61506	Halbenrain	1.520	37,37	568	19	549	50	9,11	316	57,56
61508	Hof bei Straden	721	35,64	257	4	253	31	12,25	133	52,57
61509	Klöch	1.060	37,26	395	7	388	33	8,51	246	63,40
61510	Mettersdorf am Saßbach	1.112	40,38	449	8	441	78	17,69	239	54,20
61511	Mureck	1.313	36,25	476	7	469	108	23,03	163	34,75
61512	Murfeld	1.394	36,37	507	4	503	88	17,50	238	47,32
61513	Bad Radkersburg	1.189	45,25	538	14	524	98	18,70	224	42,75
61514	Radkersburg Umgebung	1.489	41,91	624	18	606	110	18,15	306	50,50
61515	Ratschendorf	528	42,61	225	1	224	69	30,80	108	48,21
61516	Sankt Peter am Ottersbach	1.897	33,95	644	10	634	92	14,51	300	47,32
61517	Straden	1.302	46,54	606	10	596	61	10,23	339	56,88
61518	Tieschen	1.163	40,76	474	11	463	108	23,33	216	46,65
61519	Trössing	234	41,03	96	4	92	7	7,61	57	61,96
61520	Weinburg am Saßbach	914	43,33	396	8	388	47	12,11	207	53,35
61599	Wahlkarten - Radkersburg			453	5	448	62	13,84	230	51,34
61600	Voitsberg	44.386	37,09	16.464	223	16.241	5.295	32,60	3.603	22,18
61601	Bärnbach	4.375	31,98	1.399	10	1.389	601	43,27	167	12,02
61602	Edelschrott	1.377	30,36	418	3	415	64	15,42	174	41,93
61603	Gallmannsegg	267	32,21	86	4	82	18	21,95	40	48,78
61604	Geistthal	769	26,40	203	3	200	56	28,00	56	28,00
61605	Gößnitz	413	31,96	132	1	131	26	19,85	66	50,38
61606	Graden	441	30,61	135	2	133	37	27,82	46	34,59
61607	Hirscheegg	584	39,73	232	4	228	25	10,96	138	60,53
61608	Kainach bei Voitsberg	612	33,17	203	2	201	72	35,82	55	27,36
61609	Köflach	8.579	34,84	2.989	27	2.962	1.227	41,42	339	11,44
61610	Kohlschwarz	602	38,37	231	4	227	67	29,52	66	29,07
61611	Krottendorf-Gaisfeld	1.981	32,66	647	11	636	144	22,64	199	31,29
61612	Ligist	2.705	32,13	869	19	850	209	24,59	231	27,18
61613	Maria Lankowitz	1.914	46,45	889	18	871	387	44,43	111	12,74
61614	Modriach	187	49,73	93	2	91	5	5,49	55	60,44
61615	Mooskirchen	1.694	35,66	604	14	590	91	15,42	214	36,27
61616	Pack	389	44,47	173	4	169	25	14,79	83	49,11
61617	Piberegg	326	41,72	136	3	133	45	33,83	38	28,57
61618	Rosental an der Kainach	1.501	38,77	582	6	576	289	50,17	36	6,25
61619	Salla	252	38,49	97	1	96	13	13,54	36	37,50
61620	Sankt Johann-Köppling	1.453	34,62	503	11	492	71	14,43	199	40,45
61621	Sankt Martin am Wöllmißberg	727	34,80	253	7	246	41	16,67	92	37,40
61622	Söding	1.770	31,41	556	8	548	135	24,64	141	25,73
61623	Södingberg	674	34,72	234	2	232	81	34,91	70	30,17
61624	Stallhofen	2.609	33,46	873	10	863	115	13,33	325	37,66
61625	Voitsberg	8.185	36,80	3.012	42	2.970	1.206	40,61	394	13,27
61699	Wahlkarten - Voitsberg			915	5	910	245	26,92	232	25,49
61700	Weiz	71.326	40,35	28.778	550	28.228	6.071	21,51	10.637	37,68
61701	Albersdorf-Prebuch	1.547	35,75	553	11	542	100	18,45	186	34,32
61702	Anger	706	43,91	310	6	304	83	27,30	128	42,11
61703	Arzberg	474	32,07	152	2	150	30	20,00	67	44,67
61704	Baierdorf bei Anger	1.381	39,54	546	10	536	100	18,66	259	48,32
61705	Birkfeld	1.353	39,76	538	15	523	103	19,69	211	40,34
61706	Etzersdorf-Rollsdorf	958	35,18	337	9	328	82	25,00	110	33,54

**Europawahl 2009**

MARTIN	%	GRÜNE	%	FPÖ	%	KPÖ	%	JuLis	%	BZÖ	%	Gebietsname
60	21,05	14	4,91	30	10,53	0	0,00	1	0,35	26	9,12	Schöder
16	9,88	2	1,23	19	11,73	0	0,00	0	0,00	14	8,64	Schönberg-Lachtal
59	17,72	3	0,90	49	14,71	1	0,30	1	0,30	7	2,10	Stadl an der Mur
29	17,37	9	5,39	24	14,37	1	0,60	0	0,00	7	4,19	Stolzalpe
34	12,45	22	8,06	20	7,33	2	0,73	0	0,00	24	8,79	Teufenbach
16	23,19	2	2,90	7	10,14	0	0,00	1	1,45	1	1,45	Triebendorf
47	16,55	9	3,17	28	9,86	1	0,35	0	0,00	23	8,10	Winklern bei Oberwölz
5	8,33	0	0,00	8	13,33	0	0,00	0	0,00	4	6,67	Zeutschach
15	8,98	4	2,40	11	6,59	1	0,60	0	0,00	10	5,99	St. Ruprecht-Falkendorf
132	15,26	95	10,98	94	10,87	3	0,35	8	0,92	60	6,94	Wahlkarten - Murau
1.062	13,24	386	4,81	772	9,62	17	0,21	32	0,40	383	4,77	Radkersburg
26	18,06	5	3,47	20	13,89	0	0,00	0	0,00	10	6,94	Bierbaum am Auersbach
58	13,24	11	2,51	48	10,96	1	0,23	2	0,46	16	3,65	Deutsch Goritz
13	10,66	11	9,02	11	9,02	1	0,82	1	0,82	9	7,38	Dietersdorf am Gnasbach
31	9,57	7	2,16	25	7,72	0	0,00	3	0,93	13	4,01	Eichfeld
53	12,71	12	2,88	40	9,59	0	0,00	0	0,00	11	2,64	Gosdorf
55	10,02	21	3,83	64	11,66	2	0,36	3	0,55	38	6,92	Halbenrain
33	13,04	11	4,35	22	8,70	1	0,40	1	0,40	21	8,30	Hof bei Straden
47	12,11	9	2,32	38	9,79	2	0,52	0	0,00	13	3,35	Klöch
53	12,02	6	1,36	51	11,56	0	0,00	0	0,00	14	3,17	Mettersdorf am Saßbach
79	16,84	41	8,74	54	11,51	4	0,85	1	0,21	19	4,05	Mureck
70	13,92	20	3,98	64	12,72	1	0,20	1	0,20	21	4,17	Murfeld
90	17,18	46	8,78	39	7,44	1	0,19	5	0,95	21	4,01	Bad Radkersburg
93	15,35	29	4,79	29	4,79	0	0,00	2	0,33	37	6,11	Radkersburg Umgebung
22	9,82	6	2,68	13	5,80	0	0,00	1	0,45	5	2,23	Ratschendorf
107	16,88	30	4,73	74	11,67	1	0,16	1	0,16	29	4,57	Sankt Peter am Ottersbach
75	12,58	46	7,72	52	8,72	1	0,17	4	0,67	18	3,02	Straden
51	11,02	12	2,59	45	9,72	0	0,00	3	0,65	28	6,05	Tieschen
10	10,87	3	3,26	7	7,61	0	0,00	2	2,17	6	6,52	Trössing
45	11,60	9	2,32	47	12,11	1	0,26	0	0,00	32	8,25	Weinburg am Saßbach
51	11,38	51	11,38	29	6,47	1	0,22	2	0,45	22	4,91	Wahlkarten - Radkersburg
3.173	19,54	809	4,98	2.055	12,65	125	0,77	73	0,45	1.108	6,82	Voitsberg
303	21,81	66	4,75	152	10,94	9	0,65	6	0,43	85	6,12	Bärnbach
69	16,63	15	3,61	54	13,01	0	0,00	0	0,00	39	9,40	Edelschrott
1	1,22	5	6,10	14	17,07	0	0,00	1	1,22	3	3,66	Gallmannsegg
33	16,50	7	3,50	24	12,00	4	2,00	0	0,00	20	10,00	Geistthal
12	9,16	4	3,05	8	6,11	1	0,76	3	2,29	11	8,40	Gößnitz
14	10,53	3	2,26	18	13,53	0	0,00	0	0,00	15	11,28	Graden
30	13,16	5	2,19	16	7,02	1	0,44	1	0,44	12	5,26	Hirscheegg
25	12,44	7	3,48	29	14,43	0	0,00	0	0,00	13	6,47	Kainach bei Voitsberg
660	22,28	124	4,19	380	12,83	32	1,08	11	0,37	189	6,38	Köflach
45	19,82	9	3,96	32	14,10	1	0,44	1	0,44	6	2,64	Kohlschwarz
135	21,23	28	4,40	83	13,05	3	0,47	5	0,79	39	6,13	Krottendorf-Gaisfeld
158	18,59	72	8,47	103	12,12	7	0,82	2	0,24	68	8,00	Ligist
160	18,37	34	3,90	111	12,74	5	0,57	3	0,34	60	6,89	Maria Lankowitz
12	13,19	2	2,20	10	10,99	0	0,00	0	0,00	7	7,69	Modriach
99	16,78	22	3,73	107	18,14	4	0,68	1	0,17	52	8,81	Mooskirchen
14	8,28	5	2,96	25	14,79	1	0,59	0	0,00	16	9,47	Pack
24	18,05	2	1,50	20	15,04	0	0,00	2	1,50	2	1,50	Piberegg
130	22,57	21	3,65	66	11,46	4	0,69	1	0,17	29	5,03	Rosental an der Kainach
14	14,58	0	0,00	29	30,21	0	0,00	0	0,00	4	4,17	Salla
77	15,65	34	6,91	62	12,60	3	0,61	5	1,02	41	8,33	Sankt Johann-Köppling
51	20,73	9	3,66	20	8,13	0	0,00	5	2,03	28	11,38	Sankt Martin am Wöllmißberg
120	21,90	32	5,84	78	14,23	9	1,64	2	0,36	31	5,66	Söding
33	14,22	5	2,16	31	13,36	1	0,43	0	0,00	11	4,74	Södingberg
134	15,53	37	4,29	157	18,19	4	0,46	7	0,81	84	9,73	Stallhofen
646	21,75	155	5,22	346	11,65	29	0,98	10	0,34	184	6,20	Voitsberg
174	19,12	106	11,65	80	8,79	7	0,77	7	0,77	59	6,48	Wahlkarten - Voitsberg
4.267	15,12	2.223	7,88	3.396	12,03	202	0,72	149	0,53	1.283	4,55	Weiz
98	18,08	47	8,67	72	13,28	3	0,55	6	1,11	30	5,54	Albersdorf-Prebuch
32	10,53	27	8,88	23	7,57	1	0,33	0	0,00	10	3,29	Anger
22	14,67	2	1,33	16	10,67	1	0,67	1	0,67	11	7,33	Arzberg
76	14,18	33	6,16	42	7,84	0	0,00	4	0,75	22	4,10	Baierdorf bei Anger
86	16,44	51	9,75	45	8,60	1	0,19	3	0,57	23	4,40	Birkfeld
46	14,02	14	4,27	48	14,63	3	0,91	3	0,91	22	6,71	Etzersdorf-Rollsdorf

Europawahl 2009

GKZ	Gebietsname	Wahlberechtigte	Wahlbeteiligung in %	Stimmen			SPÖ	%	ÖVP	%
				abgegeben	ungültig	gültig				
61707	Feistritz bei Anger	885	39,32	348	9	339	78	23,01	114	33,63
61708	Fischbach	1.343	32,46	436	6	430	92	21,40	166	38,60
61709	Fladnitz an der Teichalm	940	43,83	412	4	408	53	12,99	190	46,57
61710	Floing	1.016	34,06	346	3	343	70	20,41	142	41,40
61711	Gasen	750	58,13	436	15	421	79	18,76	236	56,06
61712	Gersdorf an der Feistritz	981	43,73	429	16	413	26	6,30	198	47,94
61713	Gleisdorf	4.540	35,79	1.625	37	1.588	303	19,08	524	33,00
61714	Gschaid bei Birkfeld	766	46,87	359	9	350	46	13,14	155	44,29
61715	Gutenberg an der Raabklamm	992	38,91	386	8	378	120	31,75	143	37,83
61716	Markt Hartmannsdorf	2.337	40,56	948	11	937	66	7,04	450	48,03
61717	Haslau bei Birkfeld	378	37,04	140	0	140	37	26,43	51	36,43
61718	Hirnsdorf	573	47,12	270	7	263	66	25,10	98	37,26
61719	Hofstätten an der Raab	1.570	38,60	606	12	594	72	12,12	223	37,54
61720	Hohenau an der Raab	1.061	37,04	393	7	386	72	18,65	191	49,48
61721	Ilztal	1.435	40,98	588	11	577	74	12,82	263	45,58
61722	Koglhof	915	34,75	318	7	311	36	11,58	180	57,88
61723	Krottendorf	1.886	38,92	734	15	719	225	31,29	203	28,23
61724	Kulm bei Weiz	411	37,23	153	2	151	25	16,56	64	42,38
61725	Labuch	662	35,50	235	4	231	53	22,94	77	33,33
61726	Laßnitzthal	895	32,85	294	6	288	86	29,86	74	25,69
61727	Ludersdorf-Wilfersdorf	1.572	35,94	565	9	556	111	19,96	198	35,61
61728	Miesenbach bei Birkfeld	601	54,58	328	7	321	57	17,76	176	54,83
61729	Mitterdorf an der Raab	1.684	34,74	585	13	572	124	21,68	220	38,46
61730	Mortantsch	1.646	42,83	705	12	693	188	27,13	245	35,35
61731	Naas	1.146	40,66	466	6	460	86	18,70	215	46,74
61732	Naintsch	549	45,17	248	10	238	53	22,27	127	53,36
61733	Neudorf bei Passail	407	37,84	154	1	153	22	14,38	68	44,44
61734	Nitscha	1.184	37,58	445	3	442	68	15,38	172	38,91
61735	Oberrettenbach	395	40,76	161	5	156	21	13,46	89	57,05
61736	Passail	1.627	45,67	743	8	735	111	15,10	360	48,98
61737	Pischelsdorf in der Steiermark	2.079	35,21	732	11	721	109	15,12	238	33,01
61739	Prefßguts	315	36,83	116	2	114	15	13,16	57	50,00
61740	Puch bei Weiz	1.739	32,09	558	13	545	87	15,96	287	52,66
61741	Ratten	1.000	43,00	430	13	417	134	32,13	161	38,61
61742	Reichendorf	481	34,93	168	3	165	9	5,45	69	41,82
61743	Rettenegg	641	56,94	365	17	348	87	25,00	152	43,68
61744	St. Kathrein am Hauenstein	590	43,05	254	7	247	55	22,27	105	42,51
61745	Sankt Kathrein am Offenegg	999	42,24	422	11	411	78	18,98	247	60,10
61746	St. Margarethen an der Raab	3.116	36,84	1.148	9	1.139	183	16,07	462	40,56
61747	Sankt Ruprecht an der Raab	1.591	32,94	524	9	515	72	13,98	178	34,56
61748	Sinabelkirchen	3.189	31,17	994	21	973	184	18,91	248	25,49
61749	Stenzengreith	447	37,14	166	2	164	13	7,93	78	47,56
61750	Strallegg	1.636	36,74	601	9	592	93	15,71	260	43,92
61751	Thannhausen	1.976	39,57	782	17	765	183	23,92	325	42,48
61752	Ungerdorf	549	34,97	192	0	192	22	11,46	74	38,54
61753	Unterfladnitz	1.243	32,74	407	8	399	52	13,03	138	34,59
61754	Waisenegg	913	40,09	366	2	364	45	12,36	151	41,48
61755	Weiz	7.256	36,71	2.664	46	2.618	1.052	40,18	475	18,14
61799	Wahlkarten - Weiz			1.597	34	1.563	580	37,11	359	22,97
7	Tirol	528.849	36,09	190.869	2.344	188.525	25.092	13,31	68.932	36,56
	Wahlkarten	528.849	2,61	13.807	109	13.698	1.676	12,24	5.157	37,65
7A	Innsbruck	87.599	40,16	35.183	410	34.773	5.523	15,88	8.783	25,26
7B	Innsbruck-Land	183.499	35,89	65.860	817	65.043	8.854	13,61	22.889	35,19
7C	Unterland	118.983	36,87	43.866	537	43.329	5.937	13,70	15.679	36,19
7D	Oberland	98.594	32,62	32.157	366	31.791	3.436	10,81	14.827	46,64
7E	Osttirol	40.174	34,36	13.803	214	13.589	1.342	9,88	6.754	49,70
70100	Innsbruck(Stadt)	87.599	40,16	35.183	410	34.773	5.523	15,88	8.783	25,26
70101	Innsbruck	87.599	35,97	31.512	389	31.123	5.002	16,07	7.605	24,44
70199	Wahlkarten - Innsbruck(Stadt)			3.671	21	3.650	521	14,27	1.178	32,27
70200	Imst	42.069	31,64	13.310	167	13.143	1.265	9,62	5.963	45,37
70201	Arzl im Pitztal	2.261	32,29	730	6	724	76	10,50	318	43,92
70202	Haiming	3.181	32,88	1.046	17	1.029	126	12,24	451	43,83
70203	Imst	6.875	32,03	2.202	34	2.168	282	13,01	750	34,59
70204	Imsterberg	599	31,39	188	5	183	12	6,56	116	63,39
70205	Jerzens	744	24,87	185	5	180	8	4,44	113	62,78

## Europawahl 2009

MARTIN	%	GRÜNE	%	FPÖ	%	KPÖ	%	JuLis	%	BZÖ	%	Gebietsname
51	15,04	28	8,26	51	15,04	3	0,88	2	0,59	12	3,54	Feistritz bei Anger
65	15,12	22	5,12	74	17,21	1	0,23	0	0,00	10	2,33	Fischbach
54	13,24	9	2,21	86	21,08	0	0,00	0	0,00	16	3,92	Fladnitz an der Teichalm
45	13,12	21	6,12	44	12,83	3	0,87	1	0,29	17	4,96	Floing
44	10,45	15	3,56	29	6,89	0	0,00	0	0,00	18	4,28	Gasen
84	20,34	18	4,36	77	18,64	1	0,24	0	0,00	9	2,18	Gersdorf an der Feistritz
268	16,88	235	14,80	162	10,20	14	0,88	12	0,76	70	4,41	Gleisdorf
58	16,57	14	4,00	55	15,71	0	0,00	2	0,57	20	5,71	Gschaid bei Birkfeld
43	11,38	34	8,99	28	7,41	4	1,06	0	0,00	6	1,59	Gutenberg an der Raabklamm
141	15,05	93	9,93	110	11,74	12	1,28	8	0,85	57	6,08	Markt Hartmannsdorf
18	12,86	5	3,57	19	13,57	0	0,00	0	0,00	10	7,14	Haslau bei Birkfeld
46	17,49	7	2,66	33	12,55	4	1,52	2	0,76	7	2,66	Hirnsdorf
119	20,03	54	9,09	92	15,49	4	0,67	2	0,34	28	4,71	Hofstätten an der Raab
42	10,88	14	3,63	49	12,69	0	0,00	0	0,00	18	4,66	Hohenau an der Raab
101	17,50	30	5,20	84	14,56	5	0,87	1	0,17	19	3,29	Ilztal
38	12,22	8	2,57	32	10,29	4	1,29	2	0,64	11	3,54	Koglhof
109	15,16	51	7,09	85	11,82	9	1,25	3	0,42	34	4,73	Krottendorf
30	19,87	5	3,31	18	11,92	1	0,66	1	0,66	7	4,64	Kulm bei Weiz
35	15,15	11	4,76	41	17,75	1	0,43	2	0,87	11	4,76	Labuch
48	16,67	19	6,60	42	14,58	4	1,39	2	0,69	13	4,51	Laßnitzthal
80	14,39	64	11,51	64	11,51	6	1,08	3	0,54	30	5,40	Ludersdorf-Wilfersdorf
42	13,08	9	2,80	21	6,54	2	0,62	1	0,31	13	4,05	Miesenbach bei Birkfeld
69	12,06	30	5,24	82	14,34	5	0,87	4	0,70	38	6,64	Mitterdorf an der Raab
78	11,26	64	9,24	61	8,80	6	0,87	5	0,72	46	6,64	Mortantsch
66	14,35	22	4,78	57	12,39	0	0,00	0	0,00	14	3,04	Naas
30	12,61	4	1,68	15	6,30	1	0,42	1	0,42	7	2,94	Naintsch
10	6,54	1	0,65	49	32,03	0	0,00	1	0,65	2	1,31	Neudorf bei Passail
72	16,29	68	15,38	49	11,09	0	0,00	0	0,00	13	2,94	Nitscha
17	10,90	9	5,77	14	8,97	0	0,00	0	0,00	6	3,85	Oberrettenbach
94	12,79	44	5,99	88	11,97	6	0,82	2	0,27	30	4,08	Passail
140	19,42	71	9,85	118	16,37	2	0,28	4	0,55	39	5,41	Pischelsdorf in der Steiermark
18	15,79	4	3,51	14	12,28	1	0,88	1	0,88	4	3,51	Preßguts
63	11,56	39	7,16	39	7,16	2	0,37	3	0,55	25	4,59	Puch bei Weiz
72	17,27	12	2,88	31	7,43	1	0,24	1	0,24	5	1,20	Ratten
27	16,36	11	6,67	39	23,64	1	0,61	0	0,00	9	5,45	Reichendorf
54	15,52	9	2,59	40	11,49	1	0,29	0	0,00	5	1,44	Rettenegg
39	15,79	5	2,02	33	13,36	1	0,40	0	0,00	9	3,64	St. Kathrein am Hauenstein
29	7,06	12	2,92	32	7,79	3	0,73	0	0,00	10	2,43	Sankt Kathrein am Offenegg
162	14,22	103	9,04	151	13,26	3	0,26	6	0,53	69	6,06	St. Margarethen an der Raab
115	22,33	47	9,13	58	11,26	10	1,94	9	1,75	26	5,05	Sankt Ruprecht an der Raab
222	22,82	54	5,55	185	19,01	6	0,62	4	0,41	70	7,19	Sinabelkirchen
34	20,73	3	1,83	27	16,46	2	1,22	0	0,00	7	4,27	Stenzengreith
85	14,36	24	4,05	85	14,36	5	0,84	2	0,34	38	6,42	Strallegg
93	12,16	60	7,84	71	9,28	5	0,65	4	0,52	24	3,14	Thannhausen
31	16,15	19	9,90	40	20,83	1	0,52	1	0,52	4	2,08	Ungerdorf
84	21,05	35	8,77	51	12,78	2	0,50	4	1,00	33	8,27	Unterfladnitz
74	20,33	13	3,57	55	15,11	1	0,27	1	0,27	24	6,59	Waisenegg
397	15,16	292	11,15	248	9,47	42	1,60	14	0,53	98	3,74	Weiz
171	10,94	228	14,59	122	7,81	8	0,51	21	1,34	74	4,73	Wahlkarten - Weiz
39.864	21,15	23.111	12,26	21.911	11,62	941	0,50	1.595	0,85	7.079	3,75	Tirol
2.445	17,85	2.686	19,61	1.024	7,48	73	0,53	205	1,50	432	3,15	Wahlkarten
6.567	18,89	7.522	21,63	4.327	12,44	337	0,97	501	1,44	1.213	3,49	Innsbruck
14.139	21,74	8.228	12,65	7.698	11,84	289	0,44	529	0,81	2.417	3,72	Innsbruck-Land
10.123	23,36	3.653	8,43	5.818	13,43	154	0,36	274	0,63	1.691	3,90	Unterland
6.676	21,00	2.588	8,14	2.894	9,10	114	0,36	200	0,63	1.056	3,32	Oberland
2.359	17,36	1.120	8,24	1.174	8,64	47	0,35	91	0,67	702	5,17	Osttirol
6.567	18,89	7.522	21,63	4.327	12,44	337	0,97	501	1,44	1.213	3,49	Innsbruck(Stadt)
6.042	19,41	6.547	21,04	4.072	13,08	302	0,97	422	1,36	1.131	3,63	Innsbruck
525	14,38	975	26,71	255	6,99	35	0,96	79	2,16	82	2,25	Wahlkarten - Innsbruck(Stadt)
2.807	21,36	1.166	8,87	1.309	9,96	59	0,45	102	0,78	472	3,59	Imst
167	23,07	51	7,04	71	9,81	4	0,55	11	1,52	26	3,59	Arzl im Pitztal
207	20,12	85	8,26	111	10,79	3	0,29	9	0,87	37	3,60	Haiming
435	20,06	254	11,72	316	14,58	13	0,60	19	0,88	99	4,57	Imst
30	16,39	6	3,28	17	9,29	2	1,09	0	0,00	0	0,00	Imsterberg
36	20,00	4	2,22	15	8,33	0	0,00	1	0,56	3	1,67	Jerzens

## Europawahl 2009

GKZ	Gebietsname	Wahlberechtigte	Wahlbeteiligung in %	Stimmen			SPÖ	%	ÖVP	%
				abgegeben	ungültig	gültig				
70206	Karres	493	29,82	147	2	145	11	7,59	83	57,24
70207	Karrösten	575	30,78	177	0	177	25	14,12	76	42,94
70208	Längenfeld	3.176	27,46	872	5	867	49	5,65	488	56,29
70209	Mieming	2.449	33,40	818	8	810	63	7,78	302	37,28
70210	Mils bei Imst	431	33,41	144	4	140	10	7,14	67	47,86
70211	Mötz	891	31,87	284	2	282	29	10,28	118	41,84
70212	Nassereith	1.594	23,90	381	8	373	43	11,53	148	39,68
70213	Obsteig	867	30,45	264	4	260	12	4,62	123	47,31
70214	Oetz	1.727	28,72	496	3	493	34	6,90	260	52,74
70215	Rietz	1.677	24,81	416	5	411	62	15,09	121	29,44
70216	Roppen	1.278	29,34	375	6	369	68	18,43	190	51,49
70217	St. Leonhard im Pitztal	1.137	23,31	265	1	264	9	3,41	179	67,80
70218	Sautens	1.016	30,31	308	3	305	23	7,54	127	41,64
70219	Silz	1.941	31,27	607	8	599	106	17,70	252	42,07
70220	Sölden	2.294	31,39	720	8	712	28	3,93	437	61,38
70221	Stams	1.027	35,35	363	2	361	31	8,59	128	35,46
70222	Tarrenz	2.013	24,84	500	7	493	35	7,10	175	35,50
70223	Umhausen	2.234	32,32	722	13	709	38	5,36	432	60,93
70224	Wenns	1.589	24,54	390	4	386	32	8,29	186	48,19
70299	Wahlkarten - Imst			710	7	703	53	7,54	323	45,95
70300	Innsbruck-Land	125.055	38,06	47.594	577	47.017	6.345	13,50	15.988	34,00
70301	Absam	5.380	37,58	2.022	35	1.987	333	16,76	566	28,49
70302	Aldrans	1.577	39,00	615	6	609	50	8,21	234	38,42
70303	Ampass	1.174	38,42	451	3	448	45	10,04	143	31,92
70304	Axams	4.382	34,37	1.506	9	1.497	196	13,09	462	30,86
70305	Baumkirchen	915	33,55	307	3	304	37	12,17	101	33,22
70306	Birgitz	995	37,19	370	5	365	28	7,67	127	34,79
70307	Ellbögen	864	46,06	398	3	395	39	9,87	185	46,84
70308	Flauring	897	34,45	309	4	305	40	13,11	117	38,36
70309	Fritzens	1.616	35,52	574	6	568	96	16,90	162	28,52
70310	Fulpmes	2.869	36,35	1.043	13	1.030	131	12,72	310	30,10
70311	Gnadenwald	537	45,25	243	3	240	14	5,83	97	40,42
70312	Götzens	2.877	32,85	945	14	931	127	13,64	320	34,37
70313	Gries am Brenner	991	37,84	375	2	373	46	12,33	151	40,48
70314	Gries im Sellrain	466	28,11	131	2	129	17	13,18	72	55,81
70315	Grinzens	1.057	33,02	349	2	347	44	12,68	158	45,53
70317	Gschnitz	342	27,78	95	1	94	9	9,57	60	63,83
70318	Hatting	895	39,44	353	2	351	72	20,51	118	33,62
70319	Inzing	2.708	36,63	992	6	986	132	13,39	334	33,87
70320	Kematen in Tirol	1.976	37,96	750	4	746	80	10,72	266	35,66
70322	Kolsass	1.188	31,99	380	5	375	47	12,53	133	35,47
70323	Kolsassberg	597	29,82	178	2	176	13	7,39	87	49,43
70325	Lans	713	45,58	325	1	324	20	6,17	144	44,44
70326	Leutasch	1.545	30,29	468	6	462	30	6,49	230	49,78
70327	Matrei am Brenner	740	32,70	242	1	241	54	22,41	87	36,10
70328	Mieders	1.252	38,74	485	2	483	60	12,42	165	34,16
70329	Mils	3.223	38,16	1.230	19	1.211	145	11,97	391	32,29
70330	Mühlbachl	1.015	32,61	331	6	325	39	12,00	166	51,08
70331	Mutters	1.574	39,20	617	10	607	56	9,23	267	43,99
70332	Natters	1.487	42,64	634	8	626	67	10,70	233	37,22
70333	Navis	1.565	33,67	527	4	523	48	9,18	242	46,27
70334	Neustift im Stubaital	3.302	30,65	1.012	12	1.000	72	7,20	401	40,10
70335	Oberhofen im Inntal	1.276	31,35	400	5	395	57	14,43	176	44,56
70336	Obernberg am Brenner	285	46,67	133	1	132	9	6,82	80	60,61
70337	Oberperfuss	2.212	32,10	710	7	703	99	14,08	293	41,68
70338	Patsch	807	40,15	324	2	322	40	12,42	124	38,51
70339	Petttau	751	32,62	245	5	240	26	10,83	111	46,25
70340	Pfaffenhofen	777	31,53	245	3	242	50	20,66	62	25,62
70341	Pfons	1.031	34,34	354	4	350	39	11,14	142	40,57
70342	Polling in Tirol	676	23,37	158	4	154	33	21,43	38	24,68
70343	Ranggen	737	40,43	298	5	293	29	9,90	134	45,73
70344	Reith bei Seefeld	828	37,08	307	6	301	24	7,97	112	37,21
70345	Rinn	1.195	43,01	514	6	508	55	10,83	162	31,89
70346	Rum	6.792	39,37	2.674	26	2.648	602	22,73	581	21,94
70347	St. Sigmund im Sellrain	126	34,13	43	0	43	1	2,33	24	55,81

**Europawahl 2009**

MARTIN	%	GRÜNE	%	FPÖ	%	KPÖ	%	JuLis	%	BZÖ	%	Gebietsname
26	17,93	1	0,69	17	11,72	2	1,38	2	1,38	3	2,07	Karres
42	23,73	7	3,95	23	12,99	0	0,00	0	0,00	4	2,26	Karrösten
201	23,18	59	6,81	49	5,65	0	0,00	4	0,46	17	1,96	Längenfeld
205	25,31	112	13,83	81	10,00	4	0,49	8	0,99	35	4,32	Mieming
34	24,29	7	5,00	12	8,57	0	0,00	2	1,43	8	5,71	Mils bei Imst
51	18,09	37	13,12	27	9,57	0	0,00	3	1,06	17	6,03	Mötz
97	26,01	20	5,36	42	11,26	2	0,54	3	0,80	18	4,83	Nassereith
39	15,00	43	16,54	30	11,54	0	0,00	2	0,77	11	4,23	Obsteig
112	22,72	35	7,10	32	6,49	4	0,81	4	0,81	12	2,43	Oetz
122	29,68	31	7,54	60	14,60	2	0,49	1	0,24	12	2,92	Rietz
55	14,91	23	6,23	28	7,59	1	0,27	0	0,00	4	1,08	Roppen
35	13,26	6	2,27	17	6,44	1	0,38	3	1,14	14	5,30	St. Leonhard im Pitztal
80	26,23	25	8,20	34	11,15	2	0,66	4	1,31	10	3,28	Sautens
118	19,70	55	9,18	48	8,01	5	0,83	3	0,50	12	2,00	Silz
130	18,26	28	3,93	60	8,43	3	0,42	5	0,70	21	2,95	Sölden
88	24,38	65	18,01	35	9,70	3	0,83	3	0,83	8	2,22	Stams
165	33,47	38	7,71	51	10,34	2	0,41	5	1,01	22	4,46	Tarrenz
129	18,19	28	3,95	51	7,19	3	0,42	0	0,00	28	3,95	Umhausen
85	22,02	22	5,70	39	10,10	1	0,26	1	0,26	20	5,18	Wenns
118	16,79	124	17,64	43	6,12	2	0,28	9	1,28	31	4,41	Wahlkarten - Imst
10.177	21,65	6.618	14,08	5.500	11,70	219	0,47	419	0,89	1.751	3,72	Innsbruck-Land
414	20,84	346	17,41	230	11,58	12	0,60	22	1,11	64	3,22	Absam
131	21,51	113	18,56	52	8,54	7	1,15	7	1,15	15	2,46	Aldrans
96	21,43	67	14,96	76	16,96	1	0,22	4	0,89	16	3,57	Ampass
332	22,18	225	15,03	174	11,62	13	0,87	18	1,20	77	5,14	Axams
79	25,99	29	9,54	32	10,53	0	0,00	2	0,66	24	7,89	Baumkirchen
83	22,74	64	17,53	42	11,51	6	1,64	4	1,10	11	3,01	Birgitz
63	15,95	38	9,62	53	13,42	1	0,25	4	1,01	12	3,04	Ellbögen
60	19,67	43	14,10	27	8,85	2	0,66	1	0,33	15	4,92	Flauring
172	30,28	44	7,75	67	11,80	3	0,53	5	0,88	19	3,35	Fritzens
274	26,60	111	10,78	130	12,62	1	0,10	9	0,87	64	6,21	Fulpmes
53	22,08	36	15,00	22	9,17	0	0,00	5	2,08	13	5,42	Gnadenwald
188	20,19	150	16,11	93	9,99	8	0,86	7	0,75	38	4,08	Götzens
87	23,32	33	8,85	39	10,46	2	0,54	0	0,00	15	4,02	Gries am Brenner
17	13,18	7	5,43	13	10,08	0	0,00	1	0,78	2	1,55	Gries im Sellrain
67	19,31	39	11,24	30	8,65	0	0,00	2	0,58	7	2,02	Grinzens
16	17,02	2	2,13	5	5,32	0	0,00	0	0,00	2	2,13	Gschnitz
67	19,09	45	12,82	29	8,26	3	0,85	5	1,42	12	3,42	Hatting
197	19,98	189	19,17	90	9,13	8	0,81	9	0,91	27	2,74	Inzing
168	22,52	122	16,35	83	11,13	4	0,54	4	0,54	19	2,55	Kematen in Tirol
92	24,53	43	11,47	51	13,60	1	0,27	0	0,00	8	2,13	Kolsass
42	23,86	10	5,68	18	10,23	1	0,57	0	0,00	5	2,84	Kolsassberg
44	13,58	72	22,22	30	9,26	0	0,00	1	0,31	13	4,01	Lans
96	20,78	43	9,31	37	8,01	2	0,43	3	0,65	21	4,55	Leutasch
44	18,26	18	7,47	19	7,88	0	0,00	1	0,41	18	7,47	Matrei am Brenner
100	20,70	76	15,73	48	9,94	2	0,41	3	0,62	29	6,00	Mieders
269	22,21	204	16,85	151	12,47	6	0,50	7	0,58	38	3,14	Mils
69	21,23	18	5,54	24	7,38	2	0,62	0	0,00	7	2,15	Mühlbachl
106	17,46	101	16,64	44	7,25	3	0,49	7	1,15	23	3,79	Mutters
109	17,41	126	20,13	55	8,79	3	0,48	9	1,44	24	3,83	Natters
107	20,46	36	6,88	60	11,47	0	0,00	2	0,38	28	5,35	Navis
250	25,00	91	9,10	121	12,10	2	0,20	6	0,60	57	5,70	Neustift im Stubaital
56	14,18	43	10,89	39	9,87	5	1,27	4	1,01	15	3,80	Oberhofen im Inntal
21	15,91	6	4,55	9	6,82	2	1,52	1	0,76	4	3,03	Obernberg am Brenner
140	19,91	88	12,52	63	8,96	2	0,28	5	0,71	13	1,85	Oberperfuss
65	20,19	53	16,46	23	7,14	0	0,00	7	2,17	10	3,11	Patsch
45	18,75	21	8,75	30	12,50	0	0,00	1	0,42	6	2,50	Petttau
56	23,14	32	13,22	28	11,57	2	0,83	5	2,07	7	2,89	Pfaffenhofen
94	26,86	23	6,57	32	9,14	2	0,57	0	0,00	18	5,14	Pfons
36	23,38	15	9,74	22	14,29	1	0,65	1	0,65	8	5,19	Polling in Tirol
56	19,11	29	9,90	25	8,53	1	0,34	1	0,34	18	6,14	Ranggen
70	23,26	48	15,95	33	10,96	0	0,00	3	1,00	11	3,65	Reith bei Seefeld
121	23,82	77	15,16	65	12,80	2	0,39	4	0,79	22	4,33	Rinn
572	21,60	338	12,76	419	15,82	8	0,30	22	0,83	106	4,00	Rum
10	23,26	0	0,00	5	11,63	0	0,00	0	0,00	3	6,98	St. Sigmund im Sellrain

## Europawahl 2009

GKZ	Gebietsname	Wahlberechtigte	Wahlbeteiligung in %	Stimmen			SPÖ	%	ÖVP	%
				abgegeben	ungültig	gültig				
70348	Scharnitz	1.038	26,59	276	2	274	32	11,68	105	38,32
70349	Schmirn	697	48,21	336	8	328	25	7,62	199	60,67
70350	Schönberg im Stubaital	725	36,97	268	3	265	26	9,81	100	37,74
70351	Seefeld in Tirol	1.961	37,68	739	16	723	69	9,54	325	44,95
70352	Sellrain	1.123	30,81	346	1	345	80	23,19	159	46,09
70353	Sistrans	1.531	42,26	647	10	637	55	8,63	226	35,48
70354	Hall in Tirol	9.050	36,85	3.335	46	3.289	601	18,27	889	27,03
70355	Steinach am Brenner	2.622	31,46	825	13	812	92	11,33	300	36,95
70356	Telfes im Stubai	1.121	34,34	385	9	376	34	9,04	163	43,35
70357	Telfs	10.187	30,85	3.143	35	3.108	487	15,67	734	23,62
70358	Thaur	2.891	36,98	1.069	15	1.054	145	13,76	401	38,05
70359	Trins	1.000	29,70	297	4	293	36	12,29	126	43,00
70360	Tulfes	1.094	37,57	411	5	406	35	8,62	142	34,98
70361	Unterperfluss	185	29,73	55	0	55	3	5,45	28	50,91
70362	Vals	434	50,00	217	1	216	17	7,87	131	60,65
70364	Völs	5.234	38,04	1.991	31	1.960	259	13,21	573	29,23
70365	Volders	3.335	33,07	1.103	19	1.084	127	11,72	351	32,38
70366	Wattenberg	556	42,45	236	0	236	11	4,66	121	51,27
70367	Wattens	6.005	34,04	2.044	28	2.016	302	14,98	515	25,55
70368	Wildermieming	625	35,84	224	4	220	15	6,82	116	52,73
70369	Zirl	5.429	28,62	1.554	19	1.535	217	14,14	431	28,08
70399	Wahlkarten - Innsbruck-Land			3.431	35	3.396	426	12,54	1.285	37,84
70400	Kitzbühel	45.836	36,05	16.522	208	16.314	2.101	12,88	6.319	38,73
70401	Aurach bei Kitzbühel	907	27,34	248	3	245	25	10,20	114	46,53
70402	Brixen im Thale	1.959	36,91	723	9	714	92	12,89	343	48,04
70403	Fieberbrunn	3.316	36,04	1.195	10	1.185	217	18,31	419	35,36
70404	Going am Wilden Kaiser	1.302	26,50	345	4	341	30	8,80	131	38,42
70405	Hochfilzen	895	37,09	332	4	328	76	23,17	117	35,67
70406	Hopfgarten im Brixental	4.229	35,85	1.516	25	1.491	160	10,73	698	46,81
70407	Itter	876	43,72	383	12	371	39	10,51	166	44,74
70408	Jochberg	1.210	36,78	445	4	441	52	11,79	160	36,28
70409	Kirchberg in Tirol	3.722	30,76	1.145	14	1.131	201	17,77	426	37,67
70410	Kirchdorf in Tirol	2.752	27,65	761	5	756	82	10,85	264	34,92
70411	Kitzbühel	6.282	30,28	1.902	26	1.876	239	12,74	629	33,53
70412	Kössen	2.987	36,22	1.082	13	1.069	73	6,83	450	42,10
70413	Oberndorf in Tirol	1.525	37,05	565	5	560	84	15,00	225	40,18
70414	Reith bei Kitzbühel	1.181	35,90	424	5	419	46	10,98	177	42,24
70415	St. Jakob in Haus	532	36,09	192	4	188	25	13,30	81	43,09
70416	St. Johann in Tirol	6.349	33,77	2.144	27	2.117	282	13,32	632	29,85
70417	St. Ulrich am Pillersee	1.153	35,04	404	10	394	39	9,90	180	45,69
70418	Schwendt	589	26,15	154	1	153	10	6,54	100	65,36
70419	Waidring	1.415	32,37	458	5	453	38	8,39	181	39,96
70420	Westendorf	2.655	32,58	865	12	853	121	14,19	340	39,86
70499	Wahlkarten - Kitzbühel			1.239	10	1.229	170	13,83	486	39,54
70500	Kufstein	73.147	37,38	27.344	329	27.015	3.836	14,20	9.360	34,65
70501	Alpbach	1.903	34,42	655	5	650	25	3,85	338	52,00
70502	Angath	675	30,37	205	3	202	32	15,84	60	29,70
70503	Bad Häring	1.927	40,06	772	5	767	225	29,34	193	25,16
70504	Brandenberg	1.228	34,28	421	2	419	60	14,32	202	48,21
70505	Breitenbach am Inn	2.439	36,04	879	7	872	87	9,98	380	43,58
70506	Brixlegg	2.180	40,69	887	13	874	113	12,93	305	34,90
70508	Ebbs	3.761	39,88	1.500	19	1.481	159	10,74	546	36,87
70509	Ellmau	1.812	30,79	558	5	553	43	7,78	231	41,77
70510	Erl	1.014	40,24	408	4	404	38	9,41	202	50,00
70511	Kirchbichl	4.040	32,15	1.299	17	1.282	337	26,29	317	24,73
70512	Kramsach	3.556	35,80	1.273	20	1.253	178	14,21	400	31,92
70513	Kufstein	11.724	35,93	4.213	63	4.150	672	16,19	1.001	24,12
70514	Kundl	3.012	31,81	958	17	941	174	18,49	290	30,82
70515	Langkampfen	2.877	34,27	986	15	971	172	17,71	273	28,12
70516	Mariastein	230	43,04	99	1	98	5	5,10	30	30,61
70517	Münster	2.341	34,90	817	14	803	148	18,43	229	28,52
70518	Niederndorf	1.927	39,18	755	14	741	41	5,53	316	42,65
70519	Niederndorferberg	454	28,85	131	4	127	2	1,57	90	70,87
70520	Radfeld	1.585	33,50	531	3	528	80	15,15	118	22,35
70521	Rattenberg	312	37,50	117	0	117	13	11,11	29	24,79

## Europawahl 2009

MARTIN	%	GRÜNE	%	FPÖ	%	KPÖ	%	JuLis	%	BZÖ	%	Gebietsname
67	24,45	18	6,57	29	10,58	0	0,00	3	1,09	20	7,30	Scharnitz
61	18,60	5	1,52	27	8,23	2	0,61	0	0,00	9	2,74	Schmirn
73	27,55	31	11,70	25	9,43	0	0,00	1	0,38	9	3,40	Schönberg im Stubaital
172	23,79	58	8,02	72	9,96	1	0,14	6	0,83	20	2,77	Seefeld in Tirol
53	15,36	9	2,61	33	9,57	3	0,87	0	0,00	8	2,32	Sellrain
137	21,51	126	19,78	57	8,95	0	0,00	8	1,26	28	4,40	Sistrans
676	20,55	566	17,21	391	11,89	12	0,36	38	1,16	116	3,53	Hall in Tirol
233	28,69	61	7,51	85	10,47	1	0,12	9	1,11	31	3,82	Steinach am Brenner
74	19,68	60	15,96	32	8,51	0	0,00	0	0,00	13	3,46	Telfes im Stubai
707	22,75	517	16,63	503	16,18	12	0,39	36	1,16	112	3,60	Telfs
207	19,64	149	14,14	123	11,67	2	0,19	9	0,85	18	1,71	Thaur
70	23,89	21	7,17	25	8,53	1	0,34	5	1,71	9	3,07	Trins
110	27,09	30	7,39	66	16,26	2	0,49	5	1,23	16	3,94	Tulfes
15	27,27	3	5,45	3	5,45	0	0,00	0	0,00	3	5,45	Unterperfuss
31	14,35	10	4,63	16	7,41	3	1,39	0	0,00	8	3,70	Vals
427	21,79	306	15,61	269	13,72	11	0,56	20	1,02	95	4,85	Völs
264	24,35	105	9,69	190	17,53	5	0,46	9	0,83	33	3,04	Volders
44	18,64	15	6,36	36	15,25	1	0,42	1	0,42	7	2,97	Wattenberg
525	26,04	219	10,86	353	17,51	16	0,79	13	0,64	73	3,62	Wattens
32	14,55	30	13,64	18	8,18	1	0,45	4	1,82	4	1,82	Wildermieming
380	24,76	270	17,59	175	11,40	8	0,52	8	0,52	46	3,00	Zirl
585	17,23	695	20,47	234	6,89	20	0,59	42	1,24	109	3,21	Wahlkarten - Innsbruck-Land
3.878	23,77	1.324	8,12	1.920	11,77	47	0,29	91	0,56	634	3,89	Kitzbühel
46	18,78	13	5,31	34	13,88	0	0,00	0	0,00	13	5,31	Aurach bei Kitzbühel
144	20,17	56	7,84	61	8,54	0	0,00	7	0,98	11	1,54	Brixen im Thale
297	25,06	78	6,58	122	10,30	3	0,25	6	0,51	43	3,63	Fieberbrunn
88	25,81	14	4,11	50	14,66	1	0,29	1	0,29	26	7,62	Going am Wilden Kaiser
79	24,09	21	6,40	25	7,62	0	0,00	0	0,00	10	3,05	Hochfilzen
306	20,52	111	7,44	142	9,52	9	0,60	9	0,60	56	3,76	Hopfgarten im Brixental
85	22,91	25	6,74	40	10,78	1	0,27	0	0,00	15	4,04	Itter
111	25,17	22	4,99	77	17,46	1	0,23	2	0,45	16	3,63	Jochberg
255	22,55	61	5,39	127	11,23	1	0,09	4	0,35	56	4,95	Kirchberg in Tirol
198	26,19	46	6,08	123	16,27	2	0,26	5	0,66	36	4,76	Kirchdorf in Tirol
511	27,24	158	8,42	255	13,59	8	0,43	7	0,37	69	3,68	Kitzbühel
256	23,95	76	7,11	167	15,62	2	0,19	6	0,56	39	3,65	Kössen
134	23,93	39	6,96	51	9,11	1	0,18	1	0,18	25	4,46	Oberndorf in Tirol
120	28,64	23	5,49	35	8,35	2	0,48	4	0,95	12	2,86	Reith bei Kitzbühel
42	22,34	13	6,91	20	10,64	2	1,06	2	1,06	3	1,60	St. Jakob in Haus
512	24,19	271	12,80	322	15,21	5	0,24	12	0,57	81	3,83	St. Johann in Tirol
80	20,30	25	6,35	40	10,15	1	0,25	7	1,78	22	5,58	St. Ulrich am Pillersee
19	12,42	8	5,23	9	5,88	1	0,65	0	0,00	6	3,92	Schwendt
115	25,39	36	7,95	59	13,02	0	0,00	2	0,44	22	4,86	Waidring
245	28,72	53	6,21	55	6,45	2	0,23	5	0,59	32	3,75	Westendorf
235	19,12	175	14,24	106	8,62	5	0,41	11	0,90	41	3,34	Wahlkarten - Kitzbühel
6.245	23,12	2.329	8,62	3.898	14,43	107	0,40	183	0,68	1.057	3,91	Kufstein
150	23,08	27	4,15	80	12,31	4	0,62	2	0,31	24	3,69	Alpbach
46	22,77	16	7,92	40	19,80	1	0,50	0	0,00	7	3,47	Angath
142	18,51	104	13,56	54	7,04	4	0,52	6	0,78	39	5,08	Bad Häring
89	21,24	20	4,77	37	8,83	0	0,00	1	0,24	10	2,39	Brandenberg
237	27,18	50	5,73	87	9,98	2	0,23	0	0,00	29	3,33	Breitenbach am Inn
163	18,65	76	8,70	153	17,51	7	0,80	5	0,57	52	5,95	Brixlegg
270	18,23	121	8,17	309	20,86	5	0,34	10	0,68	61	4,12	Ebbs
141	25,50	34	6,15	77	13,92	1	0,18	3	0,54	23	4,16	Ellmau
95	23,51	19	4,70	34	8,42	2	0,50	1	0,25	13	3,22	Erl
309	24,10	108	8,42	155	12,09	4	0,31	5	0,39	47	3,67	Kirchbichl
275	21,95	144	11,49	190	15,16	3	0,24	7	0,56	56	4,47	Kramsach
953	22,96	454	10,94	835	20,12	24	0,58	33	0,80	178	4,29	Kufstein
257	27,31	71	7,55	89	9,46	5	0,53	11	1,17	44	4,68	Kundl
277	28,53	57	5,87	144	14,83	3	0,31	7	0,72	38	3,91	Langkampfen
19	19,39	12	12,24	31	31,63	0	0,00	1	1,02	0	0,00	Mariastein
235	29,27	50	6,23	114	14,20	1	0,12	3	0,37	23	2,86	Münster
153	20,65	45	6,07	146	19,70	6	0,81	8	1,08	26	3,51	Niederndorf
17	13,39	2	1,57	13	10,24	0	0,00	1	0,79	2	1,57	Niederndorferberg
161	30,49	47	8,90	93	17,61	2	0,38	5	0,95	22	4,17	Radfeld
21	17,95	13	11,11	31	26,50	1	0,85	1	0,85	8	6,84	Rattenberg

## Europawahl 2009

GKZ	Gebietsname	Wahlberechtigte	Wahlbeteiligung in %	Stimmen			SPÖ	%	ÖVP	%
				abgegeben	ungültig	gültig				
70522	Reith im Alpbachtal	2.012	34,34	691	13	678	69	10,18	330	48,67
70523	Rettenschöss	328	39,33	129	1	128	5	3,91	91	71,09
70524	Scheffau am Wilden Kaiser	945	32,91	311	5	306	18	5,88	176	57,52
70525	Schwoich	1.789	36,95	661	7	654	67	10,24	267	40,83
70526	Söll	2.593	34,94	906	1	905	96	10,61	415	45,86
70527	Thiersee	2.072	39,38	816	6	810	77	9,51	411	50,74
70528	Angerberg	1.376	36,70	505	6	499	41	8,22	196	39,28
70529	Walchsee	1.274	35,32	450	5	445	28	6,29	213	47,87
70530	Wildschönau	3.117	33,30	1.038	16	1.022	53	5,19	589	57,63
70531	Wörgl	8.644	34,05	2.943	34	2.909	604	20,76	618	21,24
70599	Wahlkarten - Kufstein			1.430	4	1.426	174	12,20	504	35,34
70600	Landeck	33.417	34,54	11.543	118	11.425	1.389	12,16	5.464	47,82
70601	Faggen	255	30,98	79	1	78	4	5,13	41	52,56
70602	Fendels	192	37,50	72	1	71	4	5,63	57	80,28
70603	Fiss	687	38,28	263	2	261	1	0,38	194	74,33
70604	Fließ	2.325	36,26	843	4	839	142	16,92	432	51,49
70605	Flirsch	761	29,30	223	1	222	39	17,57	98	44,14
70606	Galtür	632	42,56	269	6	263	7	2,66	185	70,34
70607	Grins	1.066	35,55	379	2	377	57	15,12	170	45,09
70608	Ischgl	1.170	27,35	320	1	319	15	4,70	180	56,43
70609	Kappl	2.042	32,22	658	4	654	19	2,91	413	63,15
70610	Kaunerberg	285	33,33	95	2	93	2	2,15	79	84,95
70611	Kaunertal	467	39,61	185	4	181	8	4,42	121	66,85
70612	Kauns	376	25,53	96	0	96	4	4,17	59	61,46
70613	Ladis	394	30,96	122	2	120	2	1,67	79	65,83
70614	Landeck	5.693	33,64	1.915	16	1.899	389	20,48	597	31,44
70615	Nauders	1.144	29,11	333	7	326	34	10,43	163	50,00
70616	Pettneu am Arlberg	1.135	33,30	378	3	375	52	13,87	149	39,73
70617	Pfunds	1.956	28,53	558	6	552	48	8,70	272	49,28
70618	Pians	619	35,06	217	2	215	15	6,98	103	47,91
70619	Prutz	1.242	33,74	419	3	416	55	13,22	140	33,65
70620	Ried im Oberinntal	956	27,09	259	2	257	23	8,95	119	46,30
70621	St. Anton am Arlberg	1.857	28,76	534	2	532	27	5,08	275	51,69
70622	Schönwies	1.286	38,96	501	2	499	150	30,06	141	28,26
70623	See	877	28,16	247	2	245	5	2,04	133	54,29
70624	Serfaus	850	36,71	312	5	307	10	3,26	212	69,06
70625	Spiss	103	23,30	24	0	24	0	0,00	21	87,50
70626	Stanz bei Landeck	490	30,41	149	6	143	27	18,88	68	47,55
70627	Strengen	985	22,54	222	4	218	36	16,51	100	45,87
70628	Tobadill	429	25,64	110	1	109	10	9,17	68	62,39
70629	Tösens	532	24,44	130	4	126	13	10,32	48	38,10
70630	Zams	2.611	38,80	1.013	16	997	122	12,24	498	49,95
70699	Wahlkarten - Landeck			618	7	611	69	11,29	249	40,75
70700	Lienz	40.174	34,36	13.803	214	13.589	1.342	9,88	6.754	49,70
70701	Abfaltersbach	497	37,22	185	3	182	8	4,40	128	70,33
70702	Ainet	782	29,92	234	5	229	14	6,11	117	51,09
70703	Amlach	293	29,01	85	1	84	10	11,90	40	47,62
70704	Anras	1.039	29,55	307	2	305	16	5,25	205	67,21
70705	Assling	1.584	40,78	646	4	642	40	6,23	392	61,06
70706	Außervillgraten	675	41,33	279	1	278	10	3,60	204	73,38
70707	Dölsach	1.800	30,28	545	4	541	65	12,01	211	39,00
70708	Gaimberg	706	31,16	220	6	214	14	6,54	101	47,20
70709	Hopfgarten in Deferegggen	649	36,67	238	1	237	8	3,38	170	71,73
70710	Innervillgraten	755	35,10	265	2	263	6	2,28	218	82,89
70711	Iselsberg-Stronach	499	25,85	129	3	126	10	7,94	56	44,44
70712	Kals am Großglockner	995	26,73	266	1	265	12	4,53	165	62,26
70713	Kartitsch	707	38,47	272	3	269	6	2,23	221	82,16
70714	Lavant	227	36,12	82	1	81	2	2,47	42	51,85
70715	Leisach	691	30,82	213	4	209	38	18,18	87	41,63
70716	Lienz	9.856	32,34	3.187	72	3.115	506	16,24	1.084	34,80
70717	Matrei in Osttirol	3.812	29,62	1.129	9	1.120	103	9,20	579	51,70
70718	Nikolsdorf	695	41,15	286	3	283	32	11,31	164	57,95
70719	Nußdorf-Debant	2.600	30,65	797	18	779	134	17,20	264	33,89
70720	Oberlienz	1.154	32,06	370	10	360	25	6,94	191	53,06
70721	Obertilliach	576	27,08	156	2	154	5	3,25	117	75,97

**Europawahl 2009**

MARTIN	%	GRÜNE	%	FPÖ	%	KPÖ	%	JuLis	%	BZÖ	%	Gebietsname
133	19,62	45	6,64	70	10,32	6	0,88	3	0,44	22	3,24	Reith im Alpbachtal
17	13,28	3	2,34	10	7,81	0	0,00	0	0,00	2	1,56	Rettenhörs
69	22,55	16	5,23	18	5,88	0	0,00	1	0,33	8	2,61	Scheffau am Wilden Kaiser
163	24,92	43	6,57	82	12,54	0	0,00	0	0,00	32	4,89	Schwoich
227	25,08	43	4,75	92	10,17	1	0,11	1	0,11	30	3,31	Söll
159	19,63	47	5,80	80	9,88	3	0,37	8	0,99	25	3,09	Thiersee
118	23,65	56	11,22	67	13,43	1	0,20	4	0,80	16	3,21	Angerberg
88	19,78	20	4,49	73	16,40	4	0,90	1	0,22	18	4,04	Walchsee
212	20,74	38	3,72	71	6,95	1	0,10	6	0,59	52	5,09	Wildschönau
727	24,99	325	11,17	490	16,84	14	0,48	30	1,03	101	3,47	Wörgl
322	22,58	223	15,64	133	9,33	2	0,14	19	1,33	49	3,44	Wahlkarten - Kufstein
2.337	20,46	802	7,02	994	8,70	32	0,28	45	0,39	362	3,17	Landeck
15	19,23	6	7,69	6	7,69	0	0,00	1	1,28	5	6,41	Faggen
6	8,45	0	0,00	3	4,23	0	0,00	0	0,00	1	1,41	Fendels
47	18,01	4	1,53	9	3,45	0	0,00	0	0,00	6	2,30	Fiss
121	14,42	42	5,01	70	8,34	2	0,24	3	0,36	27	3,22	Fließ
52	23,42	9	4,05	19	8,56	2	0,90	0	0,00	3	1,35	Flirsch
36	13,69	8	3,04	12	4,56	1	0,38	2	0,76	12	4,56	Galtür
81	21,49	32	8,49	29	7,69	0	0,00	0	0,00	8	2,12	Grins
59	18,50	11	3,45	31	9,72	1	0,31	1	0,31	21	6,58	Ischgl
116	17,74	16	2,45	56	8,56	2	0,31	0	0,00	32	4,89	Kappl
8	8,60	1	1,08	3	3,23	0	0,00	0	0,00	0	0,00	Kaunerberg
27	14,92	21	11,60	2	1,10	0	0,00	0	0,00	2	1,10	Kaunertal
15	15,63	7	7,29	6	6,25	0	0,00	0	0,00	5	5,21	Kauns
23	19,17	6	5,00	7	5,83	2	1,67	0	0,00	1	0,83	Ladis
411	21,64	196	10,32	217	11,43	11	0,58	11	0,58	67	3,53	Landeck
79	24,23	5	1,53	29	8,90	0	0,00	1	0,31	15	4,60	Nauders
98	26,13	30	8,00	33	8,80	1	0,27	2	0,53	10	2,67	Pettneu am Arlberg
154	27,90	30	5,43	40	7,25	3	0,54	1	0,18	4	0,72	Pfunds
46	21,40	17	7,91	23	10,70	0	0,00	0	0,00	11	5,12	Pians
114	27,40	42	10,10	51	12,26	0	0,00	2	0,48	12	2,88	Prutz
65	25,29	17	6,61	22	8,56	2	0,78	3	1,17	6	2,33	Ried im Oberinntal
132	24,81	45	8,46	36	6,77	0	0,00	3	0,56	14	2,63	St. Anton am Arlberg
127	25,45	29	5,81	36	7,21	2	0,40	1	0,20	13	2,61	Schönwies
62	25,31	8	3,27	29	11,84	0	0,00	0	0,00	8	3,27	See
43	14,01	16	5,21	12	3,91	0	0,00	1	0,33	13	4,23	Serfaus
0	0,00	0	0,00	3	12,50	0	0,00	0	0,00	0	0,00	Spiss
13	9,09	12	8,39	17	11,89	1	0,70	1	0,70	4	2,80	Stanz bei Landeck
51	23,39	11	5,05	15	6,88	0	0,00	0	0,00	5	2,29	Strengen
10	9,17	7	6,42	10	9,17	0	0,00	0	0,00	4	3,67	Tobadill
36	28,57	6	4,76	20	15,87	0	0,00	0	0,00	3	2,38	Tösens
152	15,25	87	8,73	105	10,53	2	0,20	3	0,30	28	2,81	Zams
138	22,59	81	13,26	43	7,04	0	0,00	9	1,47	22	3,60	Wahlkarten - Landeck
2.359	17,36	1.120	8,24	1.174	8,64	47	0,35	91	0,67	702	5,17	Lienz
25	13,74	8	4,40	4	2,20	0	0,00	3	1,65	6	3,30	Abfaltersbach
48	20,96	19	8,30	17	7,42	2	0,87	1	0,44	11	4,80	Ainet
19	22,62	4	4,76	5	5,95	0	0,00	0	0,00	6	7,14	Amlach
39	12,79	8	2,62	15	4,92	2	0,66	2	0,66	18	5,90	Anras
108	16,82	37	5,76	33	5,14	2	0,31	3	0,47	27	4,21	Assling
23	8,27	9	3,24	23	8,27	1	0,36	0	0,00	8	2,88	Außervillgraten
125	23,11	54	9,98	62	11,46	1	0,18	2	0,37	21	3,88	Dölsach
41	19,16	25	11,68	15	7,01	0	0,00	1	0,47	17	7,94	Gaimberg
28	11,81	11	4,64	13	5,49	0	0,00	0	0,00	7	2,95	Hopfgarten in Deferegggen
11	4,18	10	3,80	9	3,42	0	0,00	0	0,00	9	3,42	Innervillgraten
30	23,81	9	7,14	8	6,35	0	0,00	1	0,79	12	9,52	Iselsberg-Stronach
40	15,09	13	4,91	26	9,81	0	0,00	0	0,00	9	3,40	Kals am Großglockner
13	4,83	11	4,09	9	3,35	0	0,00	0	0,00	9	3,35	Kartitsch
14	17,28	3	3,70	11	13,58	0	0,00	1	1,23	8	9,88	Lavant
29	13,88	23	11,00	18	8,61	2	0,96	0	0,00	12	5,74	Leisach
649	20,83	345	11,08	297	9,53	14	0,45	31	1,00	189	6,07	Lienz
210	18,75	66	5,89	114	10,18	1	0,09	2	0,18	45	4,02	Matrei in Osttirol
33	11,66	19	6,71	23	8,13	0	0,00	1	0,35	11	3,89	Nikolsdorf
169	21,69	76	9,76	70	8,99	2	0,26	6	0,77	58	7,45	Nußdorf-Debant
64	17,78	31	8,61	29	8,06	0	0,00	1	0,28	19	5,28	Oberlienz
9	5,84	2	1,30	10	6,49	0	0,00	3	1,95	8	5,19	Obertilliach

## Europawahl 2009

GKZ	Gebietsname	Wahlberechtigte	Wahlbeteiligung in %	Stimmen			SPÖ	%	ÖVP	%
				abgegeben	ungültig	gültig				
70723	Prägraten am Großvenediger	994	20,72	206	4	202	3	1,49	115	56,93
70724	St. Jakob in Deferegggen	763	32,63	249	1	248	8	3,23	121	48,79
70725	St. Johann im Walde	232	27,16	63	2	61	9	14,75	36	59,02
70726	St. Veit in Deferegggen	585	25,13	147	1	146	8	5,48	91	62,33
70727	Schlaiten	380	34,21	130	1	129	3	2,33	72	55,81
70728	Sillian	1.674	26,94	451	6	445	41	9,21	264	59,33
70729	Strassen	673	37,74	254	8	246	11	4,47	158	64,23
70731	Thurn	512	39,84	204	5	199	9	4,52	109	54,77
70732	Tristach	1.064	42,20	449	12	437	43	9,84	202	46,22
70733	Untertilliach	209	32,54	68	3	65	2	3,08	39	60,00
70734	Virgen	1.709	25,63	438	5	433	39	9,01	209	48,27
70735	Heinfels	787	35,58	280	1	279	18	6,45	176	63,08
70799	Wahlkarten - Lienz			973	10	963	84	8,72	406	42,16
70800	Reutte	23.108	31,61	7.304	81	7.223	782	10,83	3.400	47,07
70801	Bach	526	32,51	171	1	170	23	13,53	94	55,29
70802	Berwang	459	21,35	98	2	96	11	11,46	57	59,38
70803	Biberwier	452	25,00	113	0	113	10	8,85	62	54,87
70804	Bichlbach	582	31,62	184	2	182	14	7,69	102	56,04
70805	Breitenwang	1.164	31,62	368	5	363	47	12,95	120	33,06
70806	Ehenbichl	653	26,95	176	2	174	18	10,34	79	45,40
70807	Ehrwald	1.860	25,97	483	5	478	39	8,16	235	49,16
70808	Elbigenalp	636	28,93	184	3	181	5	2,76	102	56,35
70809	Elmen	325	33,54	109	0	109	2	1,83	66	60,55
70810	Forchach	213	24,88	53	0	53	5	9,43	17	32,08
70811	Grän	384	31,51	121	2	119	2	1,68	84	70,59
70812	Gramais	44	36,36	16	0	16	0	0,00	14	87,50
70813	Häselgehr	536	26,12	140	0	140	10	7,14	70	50,00
70814	Heiterwang	420	27,62	116	2	114	6	5,26	53	46,49
70815	Hinterhornbach	76	57,89	44	0	44	0	0,00	38	86,36
70816	Höfen	972	26,34	256	3	253	40	15,81	109	43,08
70817	Holzgau	329	39,51	130	2	128	13	10,16	63	49,22
70818	Jungholz	135	34,81	47	1	46	0	0,00	41	89,13
70819	Kaisers	59	38,98	23	1	22	2	9,09	17	77,27
70820	Lechaschau	1.455	26,19	381	9	372	48	12,90	156	41,94
70821	Lermoos	760	32,24	245	8	237	11	4,64	101	42,62
70822	Musau	294	18,37	54	0	54	6	11,11	32	59,26
70823	Namlos	86	23,26	20	0	20	0	0,00	17	85,00
70824	Nesselwängle	333	30,03	100	2	98	2	2,04	57	58,16
70825	Pfafflar	93	48,39	45	0	45	1	2,22	34	75,56
70826	Pflach	855	26,20	224	3	221	30	13,57	78	35,29
70827	Pinswang	311	24,12	75	2	73	3	4,11	47	64,38
70828	Reutte	3.990	32,18	1.284	13	1.271	275	21,64	412	32,42
70829	Schattwald	302	34,11	103	1	102	2	1,96	71	69,61
70830	Stanzach	329	30,70	101	1	100	9	9,00	44	44,00
70831	Steeg	539	35,06	189	1	188	4	2,13	146	77,66
70832	Tannheim	762	20,08	153	0	153	6	3,92	98	64,05
70833	Vils	1.098	37,25	409	6	403	43	10,67	173	42,93
70834	Vorderhornbach	228	39,47	90	2	88	0	0,00	51	57,95
70835	Wängle	656	27,74	182	0	182	21	11,54	89	48,90
70836	Weißbach am Lech	1.005	19,30	194	1	193	29	15,03	55	28,50
70837	Zöblen	187	50,80	95	0	95	3	3,16	69	72,63
70899	Wahlkarten - Reutte			528	1	527	42	7,97	247	46,87
70900	Schwaz	58.444	31,25	18.266	240	18.026	2.509	13,92	6.901	38,28
70901	Achenkirch	1.567	28,21	442	5	437	50	11,44	202	46,22
70902	Aschau im Zillertal	1.234	29,17	360	4	356	40	11,24	180	50,56
70903	Brandberg	277	24,91	69	1	68	5	7,35	50	73,53
70904	Bruck am Ziller	780	32,18	251	6	245	36	14,69	94	38,37
70905	Buch bei Jenbach	1.980	34,80	689	4	685	98	14,31	198	28,91
70907	Eben am Achensee	1.944	25,87	503	8	495	81	16,36	204	41,21
70908	Finkenberg	1.184	28,55	338	2	336	44	13,10	157	46,73
70909	Fügen	2.616	23,47	614	4	610	74	12,13	191	31,31
70910	Fügenberg	977	24,56	240	3	237	9	3,80	149	62,87
70911	Gallzein	428	24,30	104	0	104	9	8,65	59	56,73
70912	Gerlos	611	38,30	234	2	232	22	9,48	141	60,78
70913	Gerlosberg	348	28,74	100	0	100	3	3,00	69	69,00

**Europawahl 2009**

MARTIN	%	GRÜNE	%	FPÖ	%	KPÖ	%	JuLis	%	BZÖ	%	Gebietsname
44	21,78	10	4,95	23	11,39	0	0,00	2	0,99	5	2,48	Prägraten am Großvenediger
25	10,08	11	4,44	75	30,24	1	0,40	0	0,00	7	2,82	St. Jakob in Deferegggen
10	16,39	1	1,64	1	1,64	0	0,00	0	0,00	4	6,56	St. Johann im Walde
26	17,81	4	2,74	13	8,90	1	0,68	0	0,00	3	2,05	St. Veit in Deferegggen
34	26,36	1	0,78	13	10,08	0	0,00	2	1,55	4	3,10	Schlaiten
41	9,21	19	4,27	49	11,01	1	0,22	0	0,00	30	6,74	Sillian
36	14,63	13	5,28	8	3,25	2	0,81	1	0,41	17	6,91	Strassen
29	14,57	21	10,55	17	8,54	0	0,00	1	0,50	13	6,53	Thurn
89	20,37	44	10,07	34	7,78	1	0,23	3	0,69	21	4,81	Tristach
7	10,77	4	6,15	3	4,62	5	7,69	3	4,62	2	3,08	Untertilliach
89	20,55	18	4,16	47	10,85	3	0,69	2	0,46	26	6,00	Virgen
42	15,05	15	5,38	16	5,73	3	1,08	2	0,72	7	2,51	Heinfels
160	16,61	176	18,28	64	6,65	3	0,31	17	1,77	53	5,50	Wahlkarten - Lienz
1.532	21,21	620	8,58	591	8,18	23	0,32	53	0,73	222	3,07	Reutte
18	10,59	8	4,71	21	12,35	0	0,00	3	1,76	3	1,76	Bach
13	13,54	6	6,25	5	5,21	0	0,00	0	0,00	4	4,17	Berwang
19	16,81	9	7,96	9	7,96	0	0,00	1	0,88	3	2,65	Biberwier
37	20,33	7	3,85	8	4,40	0	0,00	4	2,20	10	5,49	Bichlbach
85	23,42	71	19,56	34	9,37	1	0,28	3	0,83	2	0,55	Breitenwang
38	21,84	12	6,90	13	7,47	2	1,15	2	1,15	10	5,75	Ehenbichl
108	22,59	29	6,07	44	9,21	5	1,05	3	0,63	15	3,14	Ehrwald
38	20,99	12	6,63	14	7,73	0	0,00	2	1,10	8	4,42	Elbigenalp
21	19,27	12	11,01	7	6,42	0	0,00	0	0,00	1	0,92	Elmen
15	28,30	3	5,66	11	20,75	0	0,00	0	0,00	2	3,77	Forchach
20	16,81	4	3,36	6	5,04	0	0,00	0	0,00	3	2,52	Grän
2	12,50	0	0,00	0	0,00	0	0,00	0	0,00	0	0,00	Gramais
38	27,14	11	7,86	8	5,71	1	0,71	0	0,00	2	1,43	Häselgehr
27	23,68	5	4,39	16	14,04	0	0,00	0	0,00	7	6,14	Heiterwang
5	11,36	0	0,00	1	2,27	0	0,00	0	0,00	0	0,00	Hinterhornbach
63	24,90	12	4,74	20	7,91	1	0,40	1	0,40	7	2,77	Höfen
14	10,94	5	3,91	21	16,41	0	0,00	0	0,00	12	9,38	Holzgau
0	0,00	2	4,35	2	4,35	0	0,00	0	0,00	1	2,17	Jungholz
3	13,64	0	0,00	0	0,00	0	0,00	0	0,00	0	0,00	Kaisers
82	22,04	42	11,29	35	9,41	2	0,54	3	0,81	4	1,08	Lechaschau
73	30,80	20	8,44	18	7,59	2	0,84	1	0,42	11	4,64	Lermoos
11	20,37	0	0,00	1	1,85	0	0,00	0	0,00	4	7,41	Musau
2	10,00	0	0,00	0	0,00	0	0,00	0	0,00	1	5,00	Namlos
22	22,45	10	10,20	2	2,04	0	0,00	3	3,06	2	2,04	Nesselwängle
2	4,44	2	4,44	2	4,44	1	2,22	2	4,44	1	2,22	Pfafflar
71	32,13	15	6,79	20	9,05	1	0,45	1	0,45	5	2,26	Pflach
11	15,07	9	12,33	3	4,11	0	0,00	0	0,00	0	0,00	Pinswang
242	19,04	159	12,51	127	9,99	2	0,16	11	0,87	43	3,38	Reutte
16	15,69	9	8,82	0	0,00	0	0,00	0	0,00	4	3,92	Schattwald
28	28,00	4	4,00	11	11,00	0	0,00	0	0,00	4	4,00	Stanzach
17	9,04	6	3,19	10	5,32	1	0,53	0	0,00	4	2,13	Steeg
29	18,95	7	4,58	4	2,61	1	0,65	1	0,65	7	4,58	Tannheim
114	28,29	18	4,47	37	9,18	0	0,00	0	0,00	18	4,47	Vils
33	37,50	2	2,27	0	0,00	0	0,00	1	1,14	1	1,14	Vorderhornbach
40	21,98	10	5,49	18	9,89	0	0,00	0	0,00	4	2,20	Wängle
67	34,72	9	4,66	21	10,88	2	1,04	0	0,00	10	5,18	Weißbach am Lech
8	8,42	9	9,47	3	3,16	1	1,05	2	2,11	0	0,00	Zöblen
100	18,98	81	15,37	39	7,40	0	0,00	9	1,71	9	1,71	Wahlkarten - Reutte
3.962	21,98	1.610	8,93	2.198	12,19	70	0,39	110	0,61	666	3,69	Schwaz
99	22,65	23	5,26	42	9,61	1	0,23	1	0,23	19	4,35	Achenkirch
67	18,82	21	5,90	36	10,11	1	0,28	1	0,28	10	2,81	Aschau im Zillertal
6	8,82	1	1,47	3	4,41	0	0,00	1	1,47	2	2,94	Brandberg
54	22,04	9	3,67	44	17,96	0	0,00	1	0,41	7	2,86	Bruck am Ziller
158	23,07	79	11,53	127	18,54	0	0,00	3	0,44	22	3,21	Buch bei Jenbach
91	18,38	41	8,28	60	12,12	0	0,00	2	0,40	16	3,23	Eben am Achensee
81	24,11	15	4,46	31	9,23	0	0,00	2	0,60	6	1,79	Finkenberg
178	29,18	46	7,54	92	15,08	1	0,16	4	0,66	24	3,93	Fügen
40	16,88	10	4,22	24	10,13	0	0,00	0	0,00	5	2,11	Fügenberg
10	9,62	5	4,81	14	13,46	0	0,00	1	0,96	6	5,77	Gallzein
31	13,36	4	1,72	17	7,33	1	0,43	0	0,00	16	6,90	Gerlos
10	10,00	1	1,00	15	15,00	0	0,00	1	1,00	1	1,00	Gerlosberg

## Europawahl 2009

GKZ	Gebietsname	Wahlberechtigte	Wahlbeteiligung in %	Stimmen			SPÖ	%	ÖVP	%
				abgegeben	ungültig	gültig				
70914	Hainzenberg	502	26,89	135	3	132	19	14,39	72	54,55
70915	Hart im Zillertal	1.134	19,84	225	5	220	21	9,55	93	42,27
70916	Hippach	1.067	19,49	208	3	205	15	7,32	135	65,85
70917	Jenbach	4.888	31,46	1.538	20	1.518	375	24,70	270	17,79
70918	Kaltenbach	845	29,59	250	4	246	61	24,80	108	43,90
70920	Mayrhofen	2.620	25,11	658	11	647	67	10,36	266	41,11
70921	Pill	854	31,15	266	5	261	29	11,11	114	43,68
70922	Ramsau im Zillertal	1.176	22,70	267	9	258	21	8,14	136	52,71
70923	Ried im Zillertal	903	25,80	233	2	231	27	11,69	132	57,14
70924	Rohrberg	372	26,08	97	3	94	22	23,40	44	46,81
70925	Schlitters	973	31,14	303	5	298	35	11,74	142	47,65
70926	Schwaz	9.648	32,37	3.123	44	3.079	475	15,43	875	28,42
70927	Schwendau	1.139	21,86	249	3	246	14	5,69	134	54,47
70928	Stans	1.479	36,92	546	2	544	58	10,66	194	35,66
70929	Steinberg am Rofan	229	32,75	75	2	73	5	6,85	63	86,30
70930	Strass im Zillertal	644	46,12	297	4	293	34	11,60	122	41,64
70931	Stumm	1.399	24,37	341	5	336	56	16,67	136	40,48
70932	Stummerberg	634	22,08	140	0	140	10	7,14	85	60,71
70933	Terfens	1.591	35,64	567	4	563	76	13,50	211	37,48
70934	Tux	1.454	35,76	520	7	513	47	9,16	282	54,97
70935	Uderns	1.217	23,75	289	2	287	77	26,83	77	26,83
70936	Vomp	3.418	30,02	1.026	12	1.014	153	15,09	330	32,54
70937	Weer	1.162	30,90	359	3	356	44	12,36	140	39,33
70938	Weerberg	1.783	23,22	414	5	409	20	4,89	215	52,57
70939	Wiesing	1.518	33,93	515	13	502	73	14,54	166	33,07
70940	Zell am Ziller	1.344	26,41	355	7	348	55	15,80	134	38,51
70941	Zellberg	505	23,56	119	4	115	12	10,43	52	45,22
70999	Wahlkarten - Schwaz			1.207	14	1.193	137	11,48	479	40,15
8	Vorarlberg	264.431	39,98	105.711	1.159	104.552	13.838	13,24	38.393	36,72
	Wahlkarten	264.431	2,90	7.657	50	7.607	836	10,99	3.022	39,73
8A	Vorarlberg Nord	146.992	40,28	59.210	636	58.574	7.517	12,83	22.127	37,78
8B	Vorarlberg Süd	117.439	39,60	46.501	523	45.978	6.321	13,75	16.266	35,38
80100	Bludenz	45.581	39,34	17.933	210	17.723	2.763	15,59	6.552	36,97
80101	Bartholomäberg	1.751	32,61	571	8	563	55	9,77	231	41,03
80102	Blons	224	42,86	96	2	94	3	3,19	75	79,79
80103	Bludenz	9.693	35,81	3.471	44	3.427	821	23,96	983	28,68
80104	Bludesch	1.457	34,80	507	6	501	105	20,96	129	25,75
80105	Brand	492	42,28	208	3	205	10	4,88	116	56,59
80106	Bürs	2.245	38,89	873	9	864	202	23,38	258	29,86
80107	Bürserberg	406	37,44	152	1	151	16	10,60	80	52,98
80108	Dalaas	1.184	43,41	514	4	510	96	18,82	181	35,49
80109	Fontanella	327	45,87	150	2	148	1	0,68	130	87,84
80110	Gaschurn	1.264	31,09	393	5	388	47	12,11	139	35,82
80111	Innerbraz	746	45,31	338	6	332	78	23,49	109	32,83
80112	Klösterle	583	33,62	196	2	194	23	11,86	100	51,55
80113	Lech	1.182	33,16	392	5	387	16	4,13	242	62,53
80114	Lorüns	218	29,36	64	1	63	3	4,76	35	55,56
80115	Ludesch	2.230	33,36	744	10	734	76	10,35	241	32,83
80116	Nenzing	4.419	36,80	1.626	20	1.606	187	11,64	496	30,88
80117	Nüziders	3.674	43,14	1.585	25	1.560	302	19,36	521	33,40
80118	Raggal	640	35,47	227	2	225	5	2,22	155	68,89
80119	St. Anton im Montafon	525	44,38	233	0	233	28	12,02	92	39,48
80120	St. Gallenkirch	1.812	28,37	514	3	511	100	19,57	140	27,40
80121	St. Gerold	266	41,73	111	0	111	6	5,41	66	59,46
80122	Schruns	2.914	33,01	962	17	945	102	10,79	334	35,34
80123	Silbertal	698	37,25	260	5	255	25	9,80	126	49,41
80124	Sonntag	535	44,67	239	1	238	5	2,10	198	83,19
80125	Stallehr	190	47,37	90	1	89	14	15,73	42	47,19
80126	Thüringen	1.574	40,28	634	4	630	62	9,84	247	39,21
80127	Thüringerberg	509	45,19	230	0	230	6	2,61	141	61,30
80128	Tschagguns	1.771	29,02	514	5	509	62	12,18	171	33,60
80129	Vandans	2.052	33,28	683	7	676	115	17,01	209	30,92
80199	Wahlkarten - Bludenz			1.356	12	1.344	192	14,29	565	42,04
80200	Bregenz	89.686	41,78	37.475	410	37.065	4.837	13,05	15.014	40,51
80201	Alberschwende	2.295	48,24	1.107	14	1.093	56	5,12	559	51,14

**Europawahl 2009**

MARTIN	%	GRÜNE	%	FPÖ	%	KPÖ	%	JuLis	%	BZÖ	%	Gebietsname
24	18,18	3	2,27	9	6,82	0	0,00	0	0,00	5	3,79	Hainzenberg
52	23,64	17	7,73	27	12,27	1	0,45	0	0,00	9	4,09	Hart im Zillertal
28	13,66	11	5,37	10	4,88	1	0,49	0	0,00	5	2,44	Hippach
375	24,70	133	8,76	278	18,31	8	0,53	10	0,66	69	4,55	Jenbach
35	14,23	15	6,10	11	4,47	1	0,41	0	0,00	15	6,10	Kaltenbach
162	25,04	68	10,51	54	8,35	0	0,00	3	0,46	27	4,17	Mayrhofen
44	16,86	28	10,73	38	14,56	3	1,15	0	0,00	5	1,92	Pill
61	23,64	9	3,49	24	9,30	0	0,00	0	0,00	7	2,71	Ramsau im Zillertal
37	16,02	9	3,90	15	6,49	1	0,43	2	0,87	8	3,46	Ried im Zillertal
14	14,89	1	1,06	12	12,77	0	0,00	0	0,00	1	1,06	Rohrberg
64	21,48	8	2,68	33	11,07	1	0,34	1	0,34	14	4,70	Schlitters
697	22,64	444	14,42	430	13,97	23	0,75	33	1,07	102	3,31	Schwaz
66	26,83	12	4,88	14	5,69	0	0,00	2	0,81	4	1,63	Schwendau
106	19,49	85	15,63	63	11,58	6	1,10	3	0,55	29	5,33	Stans
2	2,74	1	1,37	1	1,37	0	0,00	1	1,37	0	0,00	Steinberg am Rofan
53	18,09	28	9,56	34	11,60	1	0,34	2	0,68	19	6,48	Strass im Zillertal
85	25,30	22	6,55	29	8,63	0	0,00	2	0,60	6	1,79	Stumm
14	10,00	1	0,71	24	17,14	0	0,00	1	0,71	5	3,57	Stummerberg
119	21,14	68	12,08	54	9,59	3	0,53	6	1,07	26	4,62	Terfens
114	22,22	12	2,34	34	6,63	1	0,19	2	0,39	21	4,09	Tux
83	28,92	11	3,83	24	8,36	1	0,35	2	0,70	12	4,18	Uderns
249	24,56	108	10,65	125	12,33	5	0,49	6	0,59	38	3,75	Vomp
86	24,16	36	10,11	35	9,83	0	0,00	1	0,28	14	3,93	Weer
67	16,38	22	5,38	69	16,87	1	0,24	2	0,49	13	3,18	Weerberg
127	25,30	25	4,98	86	17,13	2	0,40	2	0,40	21	4,18	Wiesing
89	25,57	16	4,60	38	10,92	1	0,29	1	0,29	14	4,02	Zell am Ziller
22	19,13	6	5,22	15	13,04	0	0,00	1	0,87	7	6,09	Zellberg
262	21,96	156	13,08	107	8,97	6	0,50	10	0,84	36	3,02	Wahlkarten - Schwaz
20.436	19,55	13.490	12,90	12.328	11,79	408	0,39	825	0,79	4.834	4,62	Vorarlberg
1.196	15,72	1.608	21,14	551	7,24	45	0,59	91	1,20	258	3,39	Wahlkarten
11.201	19,12	7.303	12,47	6.999	11,95	212	0,36	447	0,76	2.768	4,73	Vorarlberg Nord
9.235	20,09	6.187	13,46	5.329	11,59	196	0,43	378	0,82	2.066	4,49	Vorarlberg Süd
3.438	19,40	1.784	10,07	2.155	12,16	59	0,33	145	0,82	827	4,67	Bludenz
110	19,54	36	6,39	91	16,16	0	0,00	3	0,53	37	6,57	Bartholomäberg
6	6,38	3	3,19	6	6,38	0	0,00	0	0,00	1	1,06	Blons
645	18,82	381	11,12	434	12,66	15	0,44	22	0,64	126	3,68	Bludenz
107	21,36	74	14,77	52	10,38	1	0,20	3	0,60	30	5,99	Bludesch
34	16,59	19	9,27	22	10,73	0	0,00	1	0,49	3	1,46	Brand
180	20,83	86	9,95	106	12,27	4	0,46	5	0,58	23	2,66	Bürs
14	9,27	13	8,61	17	11,26	0	0,00	0	0,00	11	7,28	Bürserberg
106	20,78	32	6,27	79	15,49	1	0,20	2	0,39	13	2,55	Dalaas
5	3,38	1	0,68	3	2,03	0	0,00	0	0,00	8	5,41	Fontanella
109	28,09	22	5,67	49	12,63	1	0,26	0	0,00	21	5,41	Gaschurn
49	14,76	41	12,35	39	11,75	2	0,60	1	0,30	13	3,92	Innerbraz
35	18,04	5	2,58	22	11,34	0	0,00	0	0,00	9	4,64	Klösterle
75	19,38	17	4,39	27	6,98	0	0,00	2	0,52	8	2,07	Lech
14	22,22	1	1,59	3	4,76	0	0,00	0	0,00	7	11,11	Lorüns
186	25,34	96	13,08	82	11,17	7	0,95	5	0,68	41	5,59	Ludesch
341	21,23	156	9,71	303	18,87	7	0,44	29	1,81	87	5,42	Nenzing
309	19,81	186	11,92	161	10,32	4	0,26	21	1,35	56	3,59	Nüziders
20	8,89	18	8,00	13	5,78	1	0,44	0	0,00	13	5,78	Raggal
55	23,61	13	5,58	38	16,31	0	0,00	1	0,43	6	2,58	St. Anton im Montafon
109	21,33	23	4,50	105	20,55	0	0,00	4	0,78	30	5,87	St. Gallenkirch
19	17,12	9	8,11	7	6,31	0	0,00	0	0,00	4	3,60	St. Gerold
196	20,74	110	11,64	129	13,65	3	0,32	11	1,16	60	6,35	Schruns
40	15,69	5	1,96	32	12,55	0	0,00	3	1,18	24	9,41	Silbertal
20	8,40	7	2,94	3	1,26	1	0,42	0	0,00	4	1,68	Sonntag
14	15,73	7	7,87	10	11,24	0	0,00	0	0,00	2	2,25	Stallehr
135	21,43	98	15,56	57	9,05	3	0,48	6	0,95	22	3,49	Thüringen
28	12,17	18	7,83	9	3,91	0	0,00	0	0,00	28	12,17	Thüringerberg
124	24,36	68	13,36	54	10,61	0	0,00	4	0,79	26	5,11	Tschagguns
111	16,42	60	8,88	114	16,86	2	0,30	5	0,74	60	8,88	Vandans
242	18,01	179	13,32	88	6,55	7	0,52	17	1,26	54	4,02	Wahlkarten - Bludenz
6.726	18,15	4.366	11,78	3.972	10,72	133	0,36	267	0,72	1.750	4,72	Bregenz
144	13,17	118	10,80	159	14,55	3	0,27	4	0,37	50	4,57	Alberschwende

## Europawahl 2009

GKZ	Gebietsname	Wahlberechtigte	Wahlbeteiligung in %	Stimmen			SPÖ	%	ÖVP	%
				abgegeben	ungültig	gültig				
80202	Andelsbuch	1.728	42,25	730	8	722	36	4,99	423	58,59
80203	Au	1.303	32,08	418	5	413	12	2,91	254	61,50
80204	Bezau	1.353	32,82	444	8	436	14	3,21	289	66,28
80205	Bildstein	541	40,11	217	3	214	7	3,27	117	54,67
80206	Bizau	747	38,69	289	6	283	4	1,41	187	66,08
80207	Bregenz	19.076	37,76	7.203	93	7.110	1.570	22,08	1.994	28,05
80208	Buch	433	46,19	200	2	198	9	4,55	137	69,19
80209	Damüls	251	41,83	105	3	102	0	0,00	87	85,29
80210	Doren	787	47,78	376	2	374	14	3,74	237	63,37
80211	Egg	2.589	37,70	976	19	957	42	4,39	541	56,53
80212	Eichenberg	259	50,58	131	1	130	5	3,85	94	72,31
80213	Fußsach	2.590	36,72	951	7	944	149	15,78	251	26,59
80214	Gaißau	1.134	35,80	406	2	404	72	17,82	142	35,15
80215	Hard	8.788	35,81	3.147	33	3.114	596	19,14	891	28,61
80216	Hittisau	1.345	39,78	535	4	531	36	6,78	289	54,43
80217	Höchst	5.365	32,66	1.752	10	1.742	242	13,89	647	37,14
80218	Hörbranz	4.635	41,32	1.915	21	1.894	242	12,78	613	32,37
80219	Hohenweiler	903	42,08	380	3	377	45	11,94	162	42,97
80220	Kennelbach	1.396	43,19	603	9	594	90	15,15	210	35,35
80221	Krumbach	740	39,05	289	4	285	26	9,12	142	49,82
80222	Langen bei Bregenz	1.015	38,72	393	5	388	27	6,96	218	56,19
80223	Langenegg	807	37,30	301	2	299	9	3,01	179	59,87
80224	Lauterach	6.503	40,44	2.630	38	2.592	425	16,40	851	32,83
80225	Lingenau	1.011	45,99	465	8	457	26	5,69	288	63,02
80226	Lochau	4.004	39,86	1.596	14	1.582	231	14,60	596	37,67
80227	Mellau	953	33,68	321	6	315	9	2,86	168	53,33
80228	Mittelberg	2.767	32,89	910	8	902	54	5,99	423	46,90
80229	Möggers	390	45,38	177	2	175	5	2,86	102	58,29
80230	Reuthe	425	28,94	123	2	121	7	5,79	62	51,24
80231	Riefensberg	706	39,94	282	4	278	7	2,52	188	67,63
80232	Schnepfau	360	30,56	110	0	110	7	6,36	77	70,00
80233	Schoppernau	689	40,20	277	3	274	3	1,09	167	60,95
80234	Schröcken	174	25,29	44	0	44	0	0,00	35	79,55
80235	Schwarzach	2.684	40,57	1.089	7	1.082	124	11,46	393	36,32
80236	Schwarzenberg	1.295	38,61	500	5	495	12	2,42	335	67,68
80237	Sibratsgfall	331	43,81	145	1	144	0	0,00	114	79,17
80238	Sulzberg	1.290	50,39	650	5	645	32	4,96	401	62,17
80239	Warth	143	37,06	53	0	53	0	0,00	29	54,72
80240	Wolfurt	5.881	43,16	2.538	27	2.511	274	10,91	1.021	40,66
80299	Wahlkarten - Bregenz			2.697	16	2.681	318	11,86	1.101	41,07
80300	Dornbirn	57.306	37,93	21.735	226	21.509	2.680	12,46	7.113	33,07
80301	Dornbirn	32.518	36,60	11.900	133	11.767	1.679	14,27	3.732	31,72
80302	Hohenems	10.262	32,99	3.385	33	3.352	382	11,40	1.062	31,68
80303	Lustenau	14.526	33,71	4.896	51	4.845	483	9,97	1.730	35,71
80399	Wahlkarten - Dornbirn			1.554	9	1.545	136	8,80	589	38,12
80400	Feldkirch	71.858	39,76	28.568	313	28.255	3.558	12,59	9.714	34,38
80401	Altach	4.698	34,46	1.619	20	1.599	199	12,45	584	36,52
80402	Düns	289	41,52	120	2	118	8	6,78	51	43,22
80403	Dünserberg	115	49,57	57	0	57	2	3,51	39	68,42
80404	Feldkirch	22.074	37,43	8.263	101	8.162	1.098	13,45	2.520	30,87
80405	Frastanz	4.289	35,14	1.507	14	1.493	235	15,74	493	33,02
80406	Fraxern	508	41,14	209	3	206	3	1,46	120	58,25
80407	Göfis	2.280	39,30	896	6	890	85	9,55	308	34,61
80408	Götzis	7.613	37,74	2.873	45	2.828	426	15,06	910	32,18
80409	Klaus	2.197	39,10	859	8	851	82	9,64	380	44,65
80410	Koblach	3.149	34,61	1.090	11	1.079	119	11,03	336	31,14
80411	Laterns	549	30,24	166	1	165	9	5,45	94	56,97
80412	Mäder	2.574	32,48	836	6	830	108	13,01	237	28,55
80413	Meiningen	1.418	34,20	485	4	481	70	14,55	137	28,48
80414	Rankweil	8.211	37,16	3.051	45	3.006	422	14,04	990	32,93
80415	Röns	243	32,92	80	1	79	7	8,86	42	53,16
80416	Röthis	1.474	39,35	580	5	575	42	7,30	242	42,09
80417	Satteins	1.996	36,37	726	5	721	97	13,45	246	34,12
80418	Schlins	1.530	37,52	574	5	569	91	15,99	197	34,62
80419	Schnifis	562	47,15	265	2	263	9	3,42	139	52,85

## Europawahl 2009

MARTIN	%	GRÜNE	%	FPÖ	%	KPÖ	%	JuLis	%	BZÖ	%	Gebietsname
101	13,99	87	12,05	45	6,23	0	0,00	3	0,42	27	3,74	Andelsbuch
84	20,34	24	5,81	26	6,30	1	0,24	3	0,73	9	2,18	Au
54	12,39	34	7,80	16	3,67	2	0,46	1	0,23	26	5,96	Bezau
35	16,36	16	7,48	19	8,88	0	0,00	0	0,00	20	9,35	Bildstein
42	14,84	28	9,89	15	5,30	0	0,00	0	0,00	7	2,47	Bizau
1.359	19,11	949	13,35	777	10,93	45	0,63	57	0,80	359	5,05	Bregenz
16	8,08	16	8,08	9	4,55	0	0,00	0	0,00	11	5,56	Buch
5	4,90	2	1,96	5	4,90	0	0,00	0	0,00	3	2,94	Damüls
53	14,17	20	5,35	35	9,36	0	0,00	1	0,27	14	3,74	Doren
164	17,14	90	9,40	78	8,15	0	0,00	4	0,42	38	3,97	Egg
17	13,08	7	5,38	3	2,31	0	0,00	0	0,00	4	3,08	Eichenberg
221	23,41	99	10,49	165	17,48	0	0,00	5	0,53	54	5,72	Fußbach
68	16,83	30	7,43	74	18,32	2	0,50	1	0,25	15	3,71	Gaißau
678	21,77	386	12,40	400	12,85	11	0,35	29	0,93	123	3,95	Hard
84	15,82	59	11,11	44	8,29	1	0,19	4	0,75	14	2,64	Hittisau
349	20,03	203	11,65	213	12,23	3	0,17	13	0,75	72	4,13	Höchst
361	19,06	205	10,82	242	12,78	8	0,42	19	1,00	204	10,77	Hörbranz
88	23,34	47	12,47	24	6,37	1	0,27	1	0,27	9	2,39	Hohenweiler
118	19,87	65	10,94	69	11,62	2	0,34	7	1,18	33	5,56	Kennelbach
64	22,46	17	5,96	20	7,02	0	0,00	1	0,35	15	5,26	Krumbach
60	15,46	15	3,87	49	12,63	1	0,26	3	0,77	15	3,87	Langen bei Bregenz
52	17,39	32	10,70	16	5,35	4	1,34	1	0,33	6	2,01	Langenegg
516	19,91	311	12,00	338	13,04	2	0,08	22	0,85	127	4,90	Lauterach
57	12,47	55	12,04	20	4,38	1	0,22	0	0,00	10	2,19	Lingenau
306	19,34	172	10,87	160	10,11	9	0,57	6	0,38	102	6,45	Lochau
50	15,87	15	4,76	51	16,19	3	0,95	2	0,63	17	5,40	Mellau
112	12,42	82	9,09	175	19,40	3	0,33	13	1,44	40	4,43	Mittelberg
34	19,43	10	5,71	14	8,00	0	0,00	0	0,00	10	5,71	Möggers
22	18,18	9	7,44	10	8,26	0	0,00	0	0,00	11	9,09	Reuthe
44	15,83	13	4,68	15	5,40	0	0,00	0	0,00	11	3,96	Riefensberg
10	9,09	10	9,09	1	0,91	1	0,91	0	0,00	4	3,64	Schnepfau
52	18,98	11	4,01	24	8,76	0	0,00	1	0,36	16	5,84	Schoppertau
3	6,82	5	11,36	0	0,00	0	0,00	0	0,00	1	2,27	Schröcken
232	21,44	165	15,25	95	8,78	3	0,28	11	1,02	59	5,45	Schwarzach
57	11,52	50	10,10	34	6,87	0	0,00	1	0,20	6	1,21	Schwarzenberg
13	9,03	7	4,86	5	3,47	0	0,00	0	0,00	5	3,47	Sibratsgfall
78	12,09	59	9,15	53	8,22	1	0,16	4	0,62	17	2,64	Sulzberg
16	30,19	0	0,00	6	11,32	0	0,00	0	0,00	2	3,77	Warth
502	19,99	299	11,91	291	11,59	10	0,40	17	0,68	97	3,86	Wolfurt
405	15,11	544	20,29	177	6,60	16	0,60	33	1,23	87	3,25	Wahlkarten - Bregenz
4.475	20,81	2.937	13,65	3.027	14,07	79	0,37	180	0,84	1.018	4,73	Dornbirn
2.567	21,82	1.612	13,70	1.415	12,03	50	0,42	107	0,91	605	5,14	Dornbirn
723	21,57	374	11,16	615	18,35	10	0,30	22	0,66	164	4,89	Hohenems
944	19,48	595	12,28	852	17,59	11	0,23	33	0,68	197	4,07	Lustenau
241	15,60	356	23,04	145	9,39	8	0,52	18	1,17	52	3,37	Wahlkarten - Dornbirn
5.797	20,52	4.403	15,58	3.174	11,23	137	0,48	233	0,82	1.239	4,39	Feldkirch
295	18,45	235	14,70	193	12,07	3	0,19	14	0,88	76	4,75	Altach
14	11,86	27	22,88	9	7,63	0	0,00	1	0,85	8	6,78	Düns
11	19,30	0	0,00	3	5,26	0	0,00	1	1,75	1	1,75	Dünserberg
1.755	21,50	1.288	15,78	1.014	12,42	49	0,60	75	0,92	363	4,45	Feldkirch
294	19,69	164	10,98	229	15,34	6	0,40	9	0,60	63	4,22	Frastanz
27	13,11	22	10,68	31	15,05	0	0,00	0	0,00	3	1,46	Fraxern
190	21,35	150	16,85	113	12,70	6	0,67	5	0,56	33	3,71	Göfis
595	21,04	418	14,78	332	11,74	10	0,35	18	0,64	119	4,21	Götzis
169	19,86	134	15,75	42	4,94	0	0,00	8	0,94	36	4,23	Klaus
234	21,69	180	16,68	134	12,42	3	0,28	13	1,20	60	5,56	Koblach
24	14,55	17	10,30	13	7,88	0	0,00	0	0,00	8	4,85	Laterns
203	24,46	80	9,64	108	13,01	1	0,12	9	1,08	84	10,12	Mäder
123	25,57	56	11,64	63	13,10	1	0,21	1	0,21	30	6,24	Meiningen
654	21,76	472	15,70	313	10,41	16	0,53	23	0,77	116	3,86	Rankweil
13	16,46	12	15,19	3	3,80	0	0,00	0	0,00	2	2,53	Röns
123	21,39	98	17,04	46	8,00	5	0,87	4	0,70	15	2,61	Röthis
136	18,86	102	14,15	100	13,87	1	0,14	3	0,42	36	4,99	Satteins
112	19,68	70	12,30	69	12,13	7	1,23	5	0,88	18	3,16	Schlins
48	18,25	24	9,13	18	6,84	4	1,52	2	0,76	19	7,22	Schnifis

## Europawahl 2009

GKZ	Gebietsname	Wahlberechtigte	Wahlbeteiligung in %	Stimmen			SPÖ	%	ÖVP	%
				abgegeben	ungültig	gültig				
80420	Sulz	1.653	41,56	687	2	685	88	12,85	230	33,58
80421	Übersaxen	450	40,67	183	1	182	6	3,30	125	68,68
80422	Viktorsberg	311	33,12	103	0	103	5	4,85	58	56,31
80423	Weiler	1.383	33,77	467	6	461	59	12,80	154	33,41
80424	Zwischenwasser	2.292	35,86	822	7	815	98	12,02	315	38,65
80499	Wahlkarten - Feldkirch			2.050	13	2.037	190	9,33	767	37,65
9	Wien	1.162.709	42,88	498.531	7.353	491.178	140.317	28,57	89.500	18,22
	Wahlkarten	1.162.709	5,03	58.457	529	57.928	14.961	25,83	15.194	26,23
9A	Wien Innen-Süd	113.307	45,34	51.375	698	50.677	12.947	25,55	10.939	21,59
9B	Wien Innen-West	100.411	49,55	49.750	660	49.090	10.832	22,07	12.416	25,29
9C	Wien Innen-Ost	110.753	40,46	44.808	667	44.141	13.727	31,10	5.799	13,14
9D	Wien Süd	232.093	38,03	88.276	1.318	86.958	28.801	33,12	10.147	11,67
9E	Wien Süd-West	212.738	45,61	97.025	1.478	95.547	26.480	27,71	20.110	21,05
9F	Wien Nord-West	177.659	46,26	82.178	1.162	81.016	20.407	25,19	19.946	24,62
9G	Wien Nord	215.748	39,45	85.119	1.370	83.749	27.123	32,39	10.143	12,11
90100	Wien 1.,Innere Stadt	13.604	49,34	6.712	78	6.634	1.351	20,36	2.658	40,07
90101	Innere Stadt	13.604	38,14	5.188	66	5.122	1.065	20,79	1.900	37,09
90199	Wahlkarten - Wien 1.,Innere Stadt			1.524	12	1.512	286	18,92	758	50,13
90200	Wien 2.,Leopoldstadt	59.224	42,28	25.038	380	24.658	7.242	29,37	3.562	14,45
90201	Leopoldstadt	59.224	36,64	21.702	345	21.357	6.400	29,97	2.858	13,38
90299	Wahlkarten - Wien 2.,Leopoldstadt			3.336	35	3.301	842	25,51	704	21,33
90300	Wien 3.,Landstraße	58.066	45,56	26.452	368	26.084	6.681	25,61	5.861	22,47
90301	Landstraße	58.066	38,70	22.472	328	22.144	5.790	26,15	4.586	20,71
90399	Wahlkarten - Wien 3.,Landstraße			3.980	40	3.940	891	22,61	1.275	32,36
90400	Wien 4.,Wieden	21.487	49,96	10.734	113	10.621	2.382	22,43	2.827	26,62
90401	Wieden	21.487	41,52	8.921	96	8.825	2.044	23,16	2.176	24,66
90499	Wahlkarten - Wien 4.,Wieden			1.813	17	1.796	338	18,82	651	36,25
90500	Wien 5.,Margareten	33.754	42,04	14.189	217	13.972	3.884	27,80	2.251	16,11
90501	Margareten	33.754	36,90	12.454	196	12.258	3.501	28,56	1.866	15,22
90599	Wahlkarten - Wien 5.,Margareten			1.735	21	1.714	383	22,35	385	22,46
90600	Wien 6.,Mariahilf	21.099	46,51	9.813	145	9.668	2.202	22,78	2.054	21,25
90601	Mariahilf	21.099	40,22	8.485	136	8.349	1.939	23,22	1.650	19,76
90699	Wahlkarten - Wien 6.,Mariahilf			1.328	9	1.319	263	19,94	404	30,63
90700	Wien 7.,Neubau	21.058	50,01	10.532	147	10.385	2.350	22,63	2.024	19,49
90701	Neubau	21.058	42,83	9.020	131	8.889	2.022	22,75	1.630	18,34
90799	Wahlkarten - Wien 7.,Neubau			1.512	16	1.496	328	21,93	394	26,34
90800	Wien 8.,Josefstadt	16.929	52,52	8.891	114	8.777	1.801	20,52	2.433	27,72
90801	Josefstadt	16.929	44,62	7.553	105	7.448	1.570	21,08	1.950	26,18
90899	Wahlkarten - Wien 8.,Josefstadt			1.338	9	1.329	231	17,38	483	36,34
90900	Wien 9.,Alsergrund	27.721	49,79	13.802	176	13.626	3.128	22,96	3.247	23,83
90901	Alsergrund	27.721	42,09	11.668	154	11.514	2.702	23,47	2.562	22,25
90999	Wahlkarten - Wien 9.,Alsergrund			2.134	22	2.112	426	20,17	685	32,43
91000	Wien 10.,Favoriten	114.365	38,01	43.467	625	42.842	14.616	34,12	4.543	10,60
91001	Favoriten	114.365	34,12	39.026	580	38.446	13.182	34,29	3.871	10,07
91099	Wahlkarten - Wien 10.,Favoriten			4.441	45	4.396	1.434	32,62	672	15,29
91100	Wien 11.,Simmering	59.933	36,04	21.599	338	21.261	7.108	33,43	2.060	9,69
91101	Simmering	59.933	32,68	19.588	314	19.274	6.487	33,66	1.765	9,16
91199	Wahlkarten - Wien 11.,Simmering			2.011	24	1.987	621	31,25	295	14,85
91200	Wien 12.,Meidling	57.795	40,16	23.210	355	22.855	7.077	30,96	3.544	15,51
91201	Meidling	57.795	35,78	20.677	337	20.340	6.379	31,36	2.979	14,65
91299	Wahlkarten - Wien 12.,Meidling			2.533	18	2.515	698	27,75	565	22,47
91300	Wien 13.,Hietzing	40.071	54,31	21.763	343	21.420	4.913	22,94	7.027	32,81
91301	Hietzing	40.071	47,42	19.003	319	18.684	4.333	23,19	5.916	31,66
91399	Wahlkarten - Wien 13.,Hietzing			2.760	24	2.736	580	21,20	1.111	40,61
91400	Wien 14.,Penzing	61.272	44,74	27.413	420	26.993	7.365	27,28	5.321	19,71
91401	Penzing	61.272	39,63	24.282	391	23.891	6.506	27,23	4.566	19,11
91499	Wahlkarten - Wien 14.,Penzing			3.131	29	3.102	859	27,69	755	24,34
91500	Wien 15.,Rudolfsheim-Fünfhaus	41.284	38,48	15.888	295	15.593	4.664	29,91	1.958	12,56
91501	Rudolfsheim-Fünfhaus	41.284	33,86	13.977	282	13.695	4.172	30,46	1.605	11,72
91599	Wahlkarten - Wien 15.,Rudolfsheim-Fünfhaus			1.911	13	1.898	492	25,92	353	18,60
91600	Wien 16.,Ottakring	59.515	41,10	24.461	402	24.059	7.335	30,49	3.492	14,51
91601	Ottakring	59.515	36,19	21.538	384	21.154	6.540	30,92	2.921	13,81
91699	Wahlkarten - Wien 16.,Ottakring			2.923	18	2.905	795	27,37	571	19,66
91700	Wien 17.,Hernals	33.941	44,08	14.961	223	14.738	3.672	24,92	3.119	21,16
91701	Hernals	33.941	38,63	13.110	209	12.901	3.303	25,60	2.558	19,83

**Europawahl 2009**

MARTIN	%	GRÜNE	%	FPÖ	%	KPÖ	%	JuLis	%	BZÖ	%	Gebietsname
150	21,90	123	17,96	58	8,47	6	0,88	5	0,73	25	3,65	Sulz
22	12,09	9	4,95	15	8,24	0	0,00	1	0,55	4	2,20	Übersaxen
15	14,56	10	9,71	11	10,68	0	0,00	0	0,00	4	3,88	Viktorsberg
108	23,43	58	12,58	52	11,28	2	0,43	4	0,87	24	5,21	Weiler
174	21,35	125	15,34	64	7,85	3	0,37	9	1,10	27	3,31	Zwischenwasser
308	15,12	529	25,97	141	6,92	14	0,69	23	1,13	65	3,19	Wahlkarten - Feldkirch
77.858	15,85	83.525	17,01	75.271	15,32	6.039	1,23	5.814	1,18	12.854	2,62	Wien
8.846	15,27	10.604	18,31	5.644	9,74	650	1,12	730	1,26	1.299	2,24	Wahlkarten
6.129	12,09	12.047	23,77	5.769	11,38	889	1,75	746	1,47	1.211	2,39	Wien Innen-Süd
4.891	9,96	14.141	28,81	3.962	8,07	836	1,70	944	1,92	1.068	2,18	Wien Innen-West
6.924	15,69	8.455	19,15	7.016	15,89	731	1,66	476	1,08	1.013	2,29	Wien Innen-Ost
16.059	18,47	9.125	10,49	18.817	21,64	884	1,02	739	0,85	2.386	2,74	Wien Süd
15.085	15,79	15.384	16,10	13.540	14,17	1.017	1,06	1.150	1,20	2.781	2,91	Wien Süd-West
10.969	13,54	15.548	19,19	10.063	12,42	965	1,19	1.045	1,29	2.073	2,56	Wien Nord-West
17.801	21,26	8.825	10,54	16.104	19,23	717	0,86	714	0,85	2.322	2,77	Wien Nord
611	9,21	1.163	17,53	529	7,97	53	0,80	110	1,66	159	2,40	Wien 1.,Innere Stadt
503	9,82	934	18,24	444	8,67	45	0,88	94	1,84	137	2,67	Innere Stadt
108	7,14	229	15,15	85	5,62	8	0,53	16	1,06	22	1,46	Wahlkarten - Wien 1.,Innere Stadt
3.575	14,50	5.543	22,48	3.433	13,92	470	1,91	285	1,16	548	2,22	Wien 2.,Leopoldstadt
3.077	14,41	4.747	22,23	3.137	14,69	409	1,92	235	1,10	494	2,31	Leopoldstadt
498	15,09	796	24,11	296	8,97	61	1,85	50	1,51	54	1,64	Wahlkarten - Wien 2.,Leopoldstadt
3.256	12,48	5.694	21,83	3.147	12,06	430	1,65	366	1,40	649	2,49	Wien 3.,Landstraße
2.791	12,60	4.893	22,10	2.824	12,75	383	1,73	319	1,44	558	2,52	Landstraße
465	11,80	801	20,33	323	8,20	47	1,19	47	1,19	91	2,31	Wahlkarten - Wien 3.,Landstraße
1.139	10,72	2.729	25,69	931	8,77	178	1,68	182	1,71	253	2,38	Wien 4.,Wieden
974	11,04	2.284	25,88	829	9,39	157	1,78	149	1,69	212	2,40	Wieden
165	9,19	445	24,78	102	5,68	21	1,17	33	1,84	41	2,28	Wahlkarten - Wien 4.,Wieden
1.734	12,41	3.624	25,94	1.691	12,10	281	2,01	198	1,42	309	2,21	Wien 5.,Margareten
1.496	12,20	3.145	25,66	1.554	12,68	258	2,10	167	1,36	271	2,21	Margareten
238	13,89	479	27,95	137	7,99	23	1,34	31	1,81	38	2,22	Wahlkarten - Wien 5.,Margareten
1.082	11,19	2.968	30,70	831	8,60	172	1,78	171	1,77	188	1,94	Wien 6.,Mariahilf
939	11,25	2.594	31,07	769	9,21	148	1,77	142	1,70	168	2,01	Mariahilf
143	10,84	374	28,35	62	4,70	24	1,82	29	2,20	20	1,52	Wahlkarten - Wien 6.,Mariahilf
974	9,38	3.590	34,57	802	7,72	229	2,21	206	1,98	210	2,02	Wien 7.,Neubau
854	9,61	3.093	34,80	730	8,21	203	2,28	171	1,92	186	2,09	Neubau
120	8,02	497	33,22	72	4,81	26	1,74	35	2,34	24	1,60	Wahlkarten - Wien 7.,Neubau
763	8,69	2.565	29,22	685	7,80	153	1,74	175	1,99	202	2,30	Wien 8.,Josefstadt
643	8,63	2.198	29,51	612	8,22	144	1,93	154	2,07	177	2,38	Josefstadt
120	9,03	367	27,61	73	5,49	9	0,68	21	1,58	25	1,88	Wahlkarten - Wien 8.,Josefstadt
1.461	10,72	3.855	28,29	1.115	8,18	229	1,68	282	2,07	309	2,27	Wien 9.,Alsergrund
1.239	10,76	3.305	28,70	983	8,54	203	1,76	250	2,17	270	2,34	Alsergrund
222	10,51	550	26,04	132	6,25	26	1,23	32	1,52	39	1,85	Wahlkarten - Wien 9.,Alsergrund
8.021	18,72	3.967	9,26	9.728	22,71	429	1,00	325	0,76	1.213	2,83	Wien 10.,Favoriten
7.056	18,35	3.489	9,08	9.085	23,63	388	1,01	287	0,75	1.088	2,83	Favoriten
965	21,95	478	10,87	643	14,63	41	0,93	38	0,86	125	2,84	Wahlkarten - Wien 10.,Favoriten
4.314	20,29	1.815	8,54	5.068	23,84	197	0,93	160	0,75	539	2,54	Wien 11.,Simmering
3.844	19,94	1.602	8,31	4.761	24,70	177	0,92	140	0,73	498	2,58	Simmering
470	23,65	213	10,72	307	15,45	20	1,01	20	1,01	41	2,06	Wahlkarten - Wien 11.,Simmering
3.724	16,29	3.343	14,63	4.021	17,59	258	1,13	254	1,11	634	2,77	Wien 12.,Meidling
3.315	16,30	2.913	14,32	3.735	18,36	230	1,13	221	1,09	568	2,79	Meidling
409	16,26	430	17,10	286	11,37	28	1,11	33	1,31	66	2,62	Wahlkarten - Wien 12.,Meidling
2.791	13,03	3.305	15,43	2.300	10,74	172	0,80	285	1,33	627	2,93	Wien 13.,Hietzing
2.452	13,12	2.923	15,64	2.103	11,26	156	0,83	240	1,28	561	3,00	Hietzing
339	12,39	382	13,96	197	7,20	16	0,58	45	1,64	66	2,41	Wahlkarten - Wien 13.,Hietzing
4.303	15,94	4.669	17,30	4.003	14,83	249	0,92	335	1,24	748	2,77	Wien 14.,Penzing
3.975	16,64	4.096	17,14	3.551	14,86	227	0,95	304	1,27	666	2,79	Penzing
328	10,57	573	18,47	452	14,57	22	0,71	31	1,00	82	2,64	Wahlkarten - Wien 14.,Penzing
2.299	14,74	3.363	21,57	2.386	15,30	292	1,87	207	1,33	424	2,72	Wien 15.,Rudolfshheim-Fünfhaus
2.006	14,65	2.910	21,25	2.189	15,98	260	1,90	183	1,34	370	2,70	Rudolfshheim-Fünfhaus
293	15,44	453	23,87	197	10,38	32	1,69	24	1,26	54	2,85	Wahlkarten - Wien 15.,Rudolfshheim-Fünfhaus
3.761	15,63	4.647	19,32	3.623	15,06	371	1,54	245	1,02	585	2,43	Wien 16.,Ottakring
3.242	15,33	4.068	19,23	3.323	15,71	323	1,53	207	0,98	530	2,51	Ottakring
519	17,87	579	19,93	300	10,33	48	1,65	38	1,31	55	1,89	Wahlkarten - Wien 16.,Ottakring
2.070	14,05	3.075	20,86	1.989	13,50	215	1,46	203	1,38	395	2,68	Wien 17.,Hernals
1.804	13,98	2.698	20,91	1.811	14,04	189	1,47	184	1,43	354	2,74	Hernals

## Europawahl 2009

GKZ	Gebietsname	Wahlberechtigte	Wahlbeteiligung in %	Stimmen			SPÖ	%	ÖVP	%
				abgegeben	ungültig	gültig				
91799	Wahlkarten - Wien 17.,Hernals			1.851	14	1.837	369	20,09	561	30,54
91800	Wien 18.,Währing	33.503	51,77	17.343	209	17.134	3.473	20,27	5.350	31,22
91801	Währing	33.503	44,10	14.774	178	14.596	3.017	20,67	4.314	29,56
91899	Wahlkarten - Wien 18.,Währing			2.569	31	2.538	456	17,97	1.036	40,82
91900	Wien 19.,Döbling	50.700	50,12	25.413	328	25.085	5.927	23,63	7.985	31,83
91901	Döbling	50.700	43,74	22.178	300	21.878	5.225	23,88	6.692	30,59
91999	Wahlkarten - Wien 19.,Döbling			3.235	28	3.207	702	21,89	1.293	40,32
92000	Wien 20.,Brigittenau	51.529	38,37	19.770	287	19.483	6.485	33,29	2.237	11,48
92001	Brigittenau	51.529	34,15	17.595	260	17.335	5.857	33,79	1.869	10,78
92099	Wahlkarten - Wien 20.,Brigittenau			2.175	27	2.148	628	29,24	368	17,13
92100	Wien 21.,Floridsdorf	103.288	39,61	40.911	640	40.271	13.051	32,41	4.922	12,22
92101	Floridsdorf	103.288	36,26	37.454	620	36.834	11.867	32,22	4.354	11,82
92199	Wahlkarten - Wien 21.,Floridsdorf			3.457	20	3.437	1.184	34,45	568	16,53
92200	Wien 22.,Donaustadt	112.460	39,31	44.208	730	43.478	14.072	32,37	5.221	12,01
92201	Donaustadt	112.460	36,15	40.656	694	39.962	12.905	32,29	4.663	11,67
92299	Wahlkarten - Wien 22.,Donaustadt			3.552	36	3.516	1.167	33,19	558	15,87
92300	Wien 23.,Liesing	70.111	45,59	31.961	420	31.541	9.538	30,24	5.804	18,40
92301	Liesing	70.111	41,01	28.753	399	28.354	8.550	30,15	5.055	17,83
92399	Wahlkarten - Wien 23.,Liesing			3.208	21	3.187	988	31,00	749	23,50

## Europawahl 2009

MARTIN	%	GRÜNE	%	FPÖ	%	KPÖ	%	JuLis	%	BZÖ	%	Gebietsname
266	14,48	377	20,52	178	9,69	26	1,42	19	1,03	41	2,23	Wahlkarten - Wien 17.,Hernals
1.855	10,83	4.061	23,70	1.536	8,96	200	1,17	265	1,55	394	2,30	Wien 18.,Währing
1.591	10,90	3.563	24,41	1.369	9,38	175	1,20	235	1,61	332	2,27	Währing
264	10,40	498	19,62	167	6,58	25	0,99	30	1,18	62	2,44	Wahlkarten - Wien 18.,Währing
3.283	13,09	3.765	15,01	2.915	11,62	179	0,71	332	1,32	699	2,79	Wien 19.,Döbling
2.896	13,24	3.316	15,16	2.656	12,14	167	0,76	303	1,38	623	2,85	Döbling
387	12,07	449	14,00	259	8,08	12	0,37	29	0,90	76	2,37	Wahlkarten - Wien 19.,Döbling
3.349	17,19	2.912	14,95	3.583	18,39	261	1,34	191	0,98	465	2,39	Wien 20.,Brigittenau
2.957	17,06	2.495	14,39	3.344	19,29	225	1,30	166	0,96	422	2,43	Brigittenau
392	18,25	417	19,41	239	11,13	36	1,68	25	1,16	43	2,00	Wahlkarten - Wien 20.,Brigittenau
8.411	20,89	4.022	9,99	8.076	20,05	338	0,84	306	0,76	1.145	2,84	Wien 21.,Floridsdorf
7.649	20,77	3.645	9,90	7.667	20,82	307	0,83	279	0,76	1.066	2,89	Floridsdorf
762	22,17	377	10,97	409	11,90	31	0,90	27	0,79	79	2,30	Wahlkarten - Wien 21.,Floridsdorf
9.390	21,60	4.803	11,05	8.028	18,46	379	0,87	408	0,94	1.177	2,71	Wien 22.,Donaustadt
8.601	21,52	4.370	10,94	7.614	19,05	347	0,87	365	0,91	1.097	2,75	Donaustadt
789	22,44	433	12,32	414	11,77	32	0,91	43	1,22	80	2,28	Wahlkarten - Wien 22.,Donaustadt
5.692	18,05	4.047	12,83	4.851	15,38	304	0,96	323	1,02	982	3,11	Wien 23.,Liesing
5.108	18,02	3.640	12,84	4.537	16,00	268	0,95	289	1,02	907	3,20	Liesing
584	18,32	407	12,77	314	9,85	36	1,13	34	1,07	75	2,35	Wahlkarten - Wien 23.,Liesing